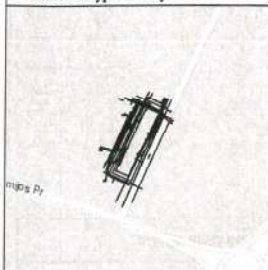
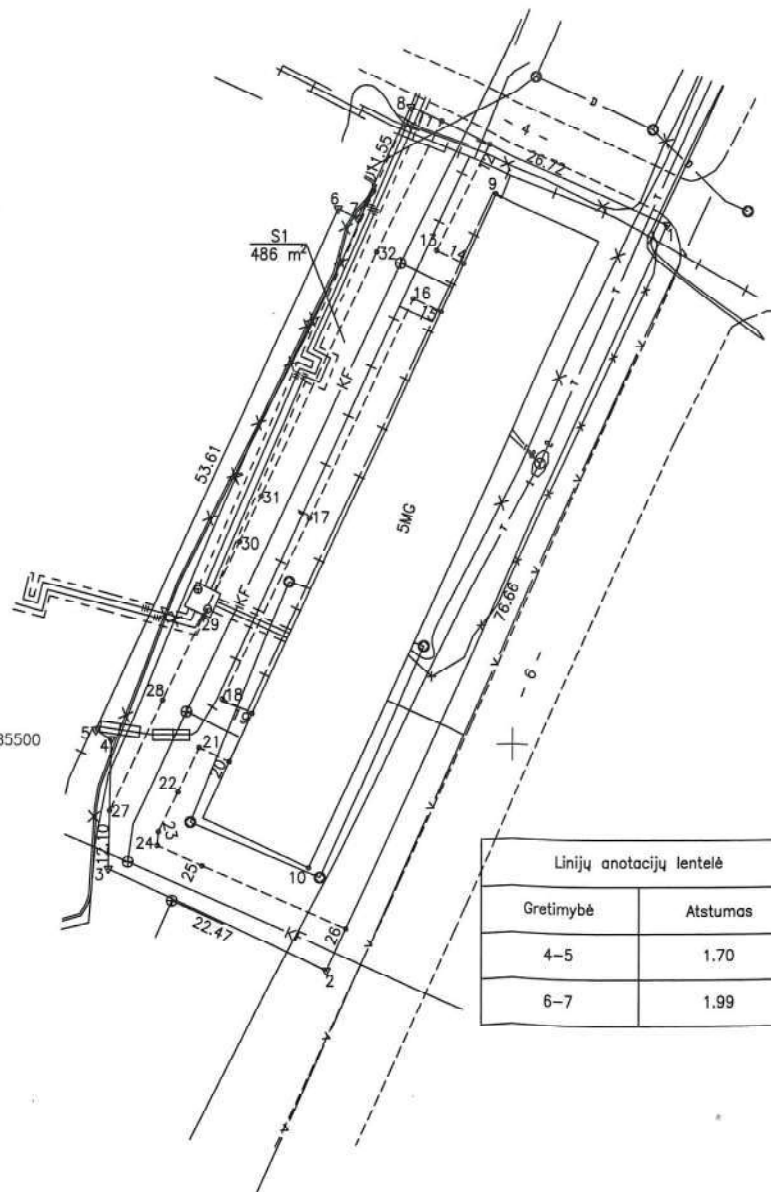


Žemės sklypo išdėstymo schema



ŽEMĖS SKLYPO PLANAS M 1:500

Žemės sklypo plotas 2143 m²



498500
085500


Linijų anotacijų lentelė	
Gretimybė	Atstumas
4-5	1.70
6-7	1.99

Kadastro vietovės pavadinimas:	Kauno m. k. v.		
Žemės sklypo kadastro numeris:	kodas	blokas	sklypas
	1 9 0 1 0 1 1 4		


Savivaldybė	Kauno m. sav.
Seniūnija	Gričiupio sen.
Cyvenamoji vietovė	Kauno m.
Gatvė, namo Nr.	Chemijos g. 11

Gretimybė	Gretimo žemės sklypo kadastro Nr.	Pastabos
1-2		6 m. kelias
2-5	1901/0114:0013	
5-8		L.V.Ž.F.
8-1		4 m. kelias

Su pagal 2022 m. 12 mėn. 15 d. atliktą žemės sklypo ribų pažėnkinimą-parodymą parengtame žemės sklypo plane išbraižytomis ribomis ir apskaičiuotu žemės sklypo plotu sutinku:



UAB "Geodala"			
Kęstučio g. 73-1, Kaunas 44300, įmonės kodas 302481496, tel. nr. 869878976 *			
Pareigos	Parašas	Vardas, pavardė	Data
Direktorius A.V.		Dainius Liekis	2022-12-16
Matininkas		Dainius Liekis	2022-12-16
Matininko kvalifikacijos pažymėjimo Nr.: 2M-M-277			



* 2 1 9 5 4 5 5 7 7 9 *

