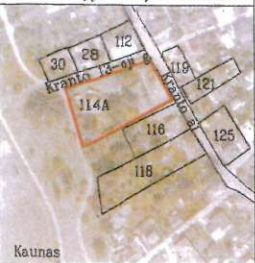
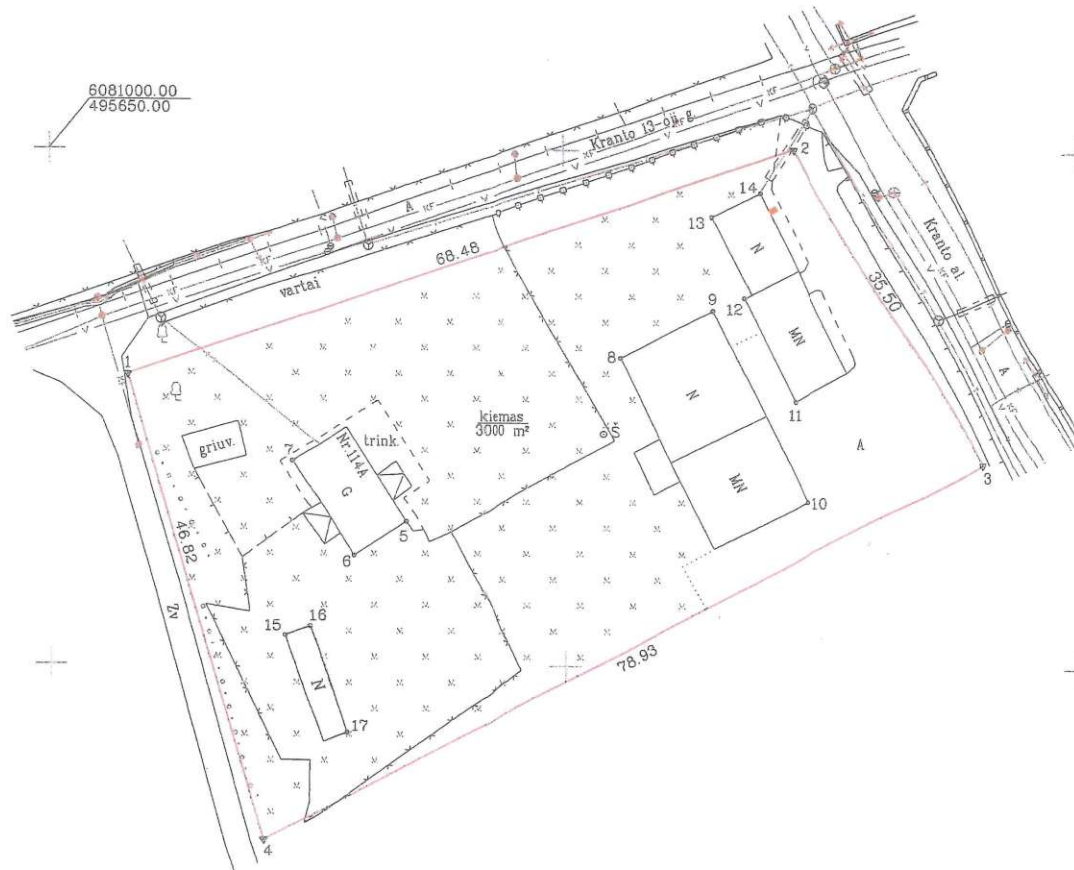


Žemės sklypo išdėstymo schema




# ŽEMĖS SKLYPO PLANAS M 1:500

Sklypo plotas 3000 m<sup>2</sup>



6081000.00  
495650.00



## SUTARTINIAI ŽENKLAI:

- ▽ riboženklis
- ribos taškas

Pastaba. Inžineriniai tinklai užnešti vadovaujantis šį "Kauno planas" turimais požeminių komunikacijų duomenimis

Kadastras:	vielovė	Kauno m.	blokas	sklypas
Žemės sklypo kadastro Nr.			1 9 0 1 0 1 9 8	

Savivaldybė	Kauno m.
Seniūnija	
Cyvenamoji vieta	Kauno m.
Gatvė, namo Nr.	Krančio al. 114A

Gretimybė	Gretimo žemės sklypo kadastro Nr.	Pastabas
1-2		Krančio 13-oji g.
2-3		Krančio al.
3-4		VŽP
4-1		Pravažiavimas

Su pagal 2020 m. 03 mėn. 23 d. atliktą žemės sklypo ribų pažėklinimą-parodymą parengtame žemės sklypo plane išbraizytais ribomis ir apstaičiuotu žemės sklypo plotu sutinku:

2020-03-27  
(data)

2020-03-27  
(data)

2020-03-27  
(data)

2020-03-27  
(data)

2020-03-27  
(data)

2020-03-27  
(data)

Kauno miesto savivaldybė  
(žemės sklypo savininko (esamo arba būsimojo) vardas, pavardė) (parašas)

**geo**matininkų  
GRUPĖ

UAB "Geomatininkų grupė"  
Įm.k.301098609  
Vasario 16-osios g. 7-1, Kaunas  
Tel. 8-672-25586  
Tel. 8-666-03303

Pareigos	Parašas	Vardas, pavardė	Data
Direktorius-matavikas		Kęstutis Barškietis	2020-03-27

Matavinko kvalifikacijos pažymėjimo Nr.: 2M-M-1302



