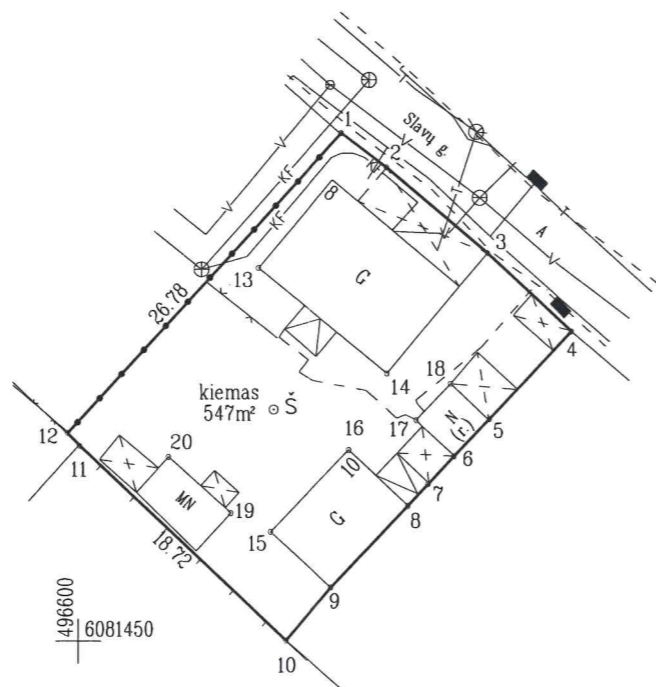


ŽEMĖS SKLYPO PLANAS M 1:500

Sklypo plotas 547 m²

Linijų anotacijų lentelė	
Gretimybė	Atstumas
1-2	3.75
2-3	8.77
3-4	7.61
4-5	7.92
5-6	3.40
6-7	2.50
7-8	1.95
8-9	7.39
9-10	4.60
11-12	1.15



Kadastro:	vietovė	Kauno m.	blokas	sklypas
Žemės sklypo kadastro Nr.			1 9 0 1 0 1 9 7	

Gatvė, namo Nr.	Slavų g.8
Kaimas (miestelis)	-
Seniūnija	-
Miestas (rajonas)	Kaunas
Apskritis	Kauno

Gretimybė	Gretimo žemės sklypo kadastro Nr.	Pastabos
1-4		Slavų g.
4-10	1901/0197:39	Slavų g.12
10-11		Valstybės žemė
11-12	1901/0197:125	Ringuvos g.21
12-1	1901/0197:83	Slavų g.6

Su paženklintomis vietovėje žemės sklypo ribomis, aprašytomis 2017 m. mėn. 06 d. žemės sklypo paženklavimo-parašymo akte, ir nustatyto ploto sutinku:

Žemės savininkas (naudotojas):
 Zita Kondrotienė Kauno miesto savivaldybės administracijos 2017-12-06
 (vardas, pavardė) Nekilnojamojo turto skyriaus (parašas) (data)
 Kauno miesto savivaldybė Disponavimo turto ir žemės sklypų valdymo 2017-12-06
 (vardas, pavardė) poskyrio vyriausioji specialistė (parašas) (data)

Giedrė Ivonytė
 2017-01-02


Nacionalinė žemės tarnyba prie Žemės ūkio ministerijos
 Kauno miesto skyrius
 Patikrino:
 Suderino:
 (pareigos) (parašas) (vardas, pavardė) (data)

UAB "ŽEMETRA"

Kvalifikacijos pažymėjimo Nr.2M-M-1515, 2011-06-16

Pareigos	Parašas	Vardas, pavardė	Data
Matininkas	<i>[Signature]</i>	Mindaugas Grigalius	2017-12-06

SUTARTINIAI ŽENKLAI :
 ▽ riboženkliai
 ○ laikini matavimo taškai



ŽEMĖS SKLYPO PLANAS M 1:500


Sklypo plotas 547 m²

Žemės sklypo kadastro Nr. 1 9 0 1 0 1 9 7

KOORDINAČIŲ ŽINIARAŠTIS

Koordinatinių sistema LKS-94							
Taško Nr.	Kodas	X	Y	Taško Nr.	Kodas	X	Y
1	R	6081483.55	496617.33				
2	R	6081481.28	496620.31				
3	R	6081475.58	496626.98				
4	R	6081470.39	496632.55				
5	R	6081464.61	496627.14				
6	R	6081462.15	496624.79				
7	R	6081460.32	496623.08				
8	R	6081458.89	496621.76				
9	R	6081453.53	496616.67				
10	R	6081450.04	496613.68				
11	R	6081462.92	496600.10				
12	R	6081463.75	496599.30				
13	NK	6081474.65	496611.84				
14	NK	6081467.64	496620.36				
15	NK	6081457.21	496612.65				
16	NK	6081462.60	496617.85				
17	NK	6081464.55	496622.29				
18	NK	6081466.94	496624.55				
19	NK	6081458.45	496610.02				
20	NK	6081462.17	496605.92				

SKLYPO CENTRO KOORDINATĖS

Koordinatinių sistema	Koordinatės X/Y	Planšetės nomenklatūra
Valstybinė LKS-1994	X=6081466 Y=496614	59/36
Žiniaraštį sudarė	 (parašas)	Mindaugas Grigalius 2M-M-1515(2011-06-16) 2017-12-06 (vardas ir pavardė, pažymėjimo Nr.) (data)

Ištrauka iš Lietuvos Respublikos administracinių nusižengimų kodekso:

112 straipsnis. Riboženklų sunaikinimas arba sugadinimas. Nuolatinių žemėnaudos riboženklų sunaikinimas arba sugadinimas užtraukia baudą nuo septyniasdešimt iki vieno šimto keturiasdešimt eurų.

Duomenys apie žemės naudojimo apribojimus

Eil. Nr.	Kodas	Apribojimai	Žemės plotas, m ²
1	2	3	4
1	6	Elektros linijų apsaugos zonos	3
2	49	Vandentiekio, lietaus ir fekalinės kanalizacijos tinklų ir įrenginių apsaugos zonos	112

SERVITUTAS

Eil. Nr.	Kodas	Servituto rūšis	Plotas m ²
-	-	-	-
-	-	-	-
-	-	-	-