

F 26-30

REGISTRAS



ŽEMĖS IR KITO NEKILNOJAMOJO TURTO
KADASTRO IR REGISTRO VALSTYBĖS ĮMONĖ

KAUNAS FILIALAS
MIESTO, RAJONO
GYVENTOJŲ APTARNAVIMO BIURAS

NEKILNOJAMOJO TURTO KADASTRO IR REGISTRO BYLA

Nr. _____ / _____

TOMAS _____

ŽEMĖS SKLYPO KADASTRO Nr.: / : _____

INVENTORINIS NUMERIS 17272

ADRESAS: KAUNAS

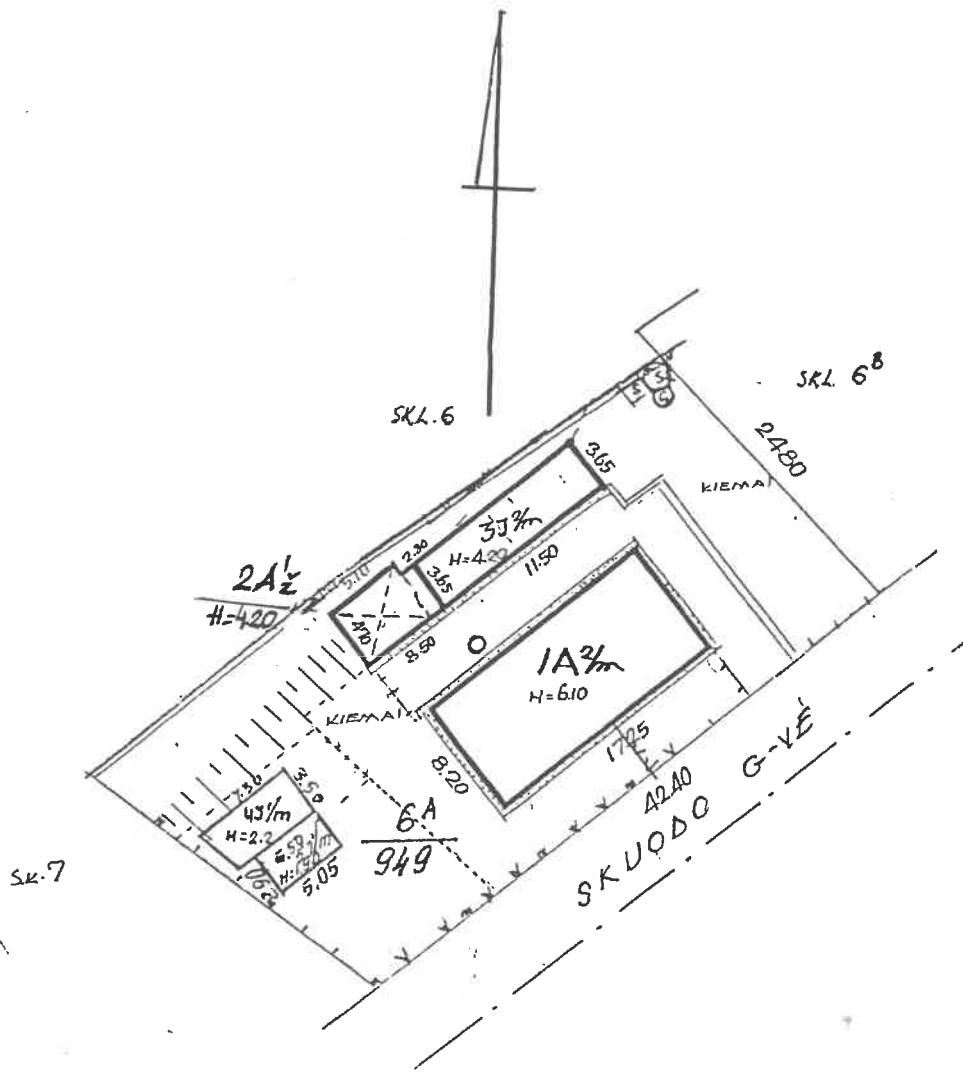
SKUODO G-VĖ 23-4

Pradėta 1948. 10.12

Baigta _____

Lapų skaičius _____

Saugoti nuolat



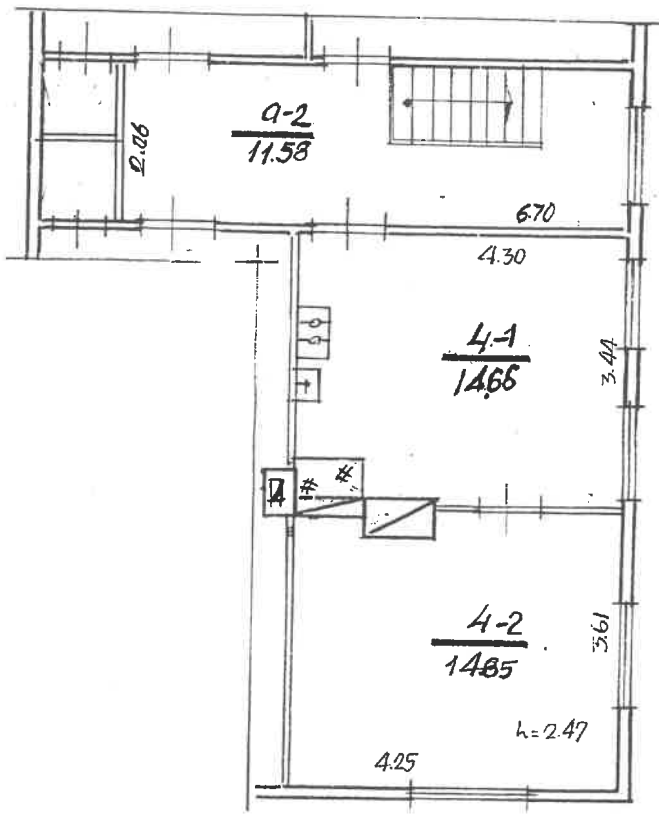
37^o/_m AKTIVAM UŽFIEŠUOTI

2002 12 mėn. 09 d.

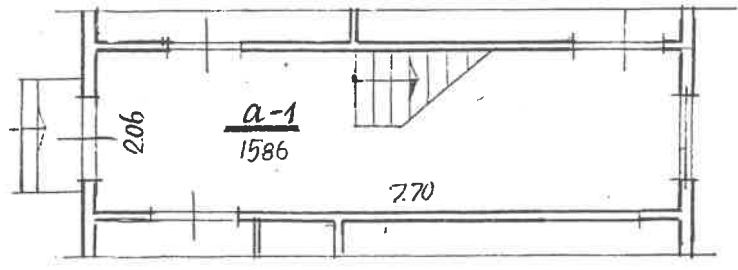
iru [signature]

Žemės ir kito nekilnojamojo turto kadaistro ir registro valstybės įrašas Kauno filialas	
SKUODO g-vė Nr. 23 Bt. 4	
Gyvenvietovė KAUNAS, Saldė, Sudarė	[signature]
Savivaldybė KAUNO s.p.	(V. Armonavičius)
KV 397 skl.	[signature]
M.	Ramūnas Pratkus
Garsybinė grupė Nr. 31	2002 02 mėn. 09 d.

II AUKŠTAS



I AUKŠTAS



Zemēs ir kito nekilnojamojo ir registro valstības īpašības	
SKUODS	23-4
KALNUS	
KALNO	V. Arņģoļciēne
397	Ramūnas Prātkus
Gamybīnē grupē Nr. 3/	3902 02 06

Kadastro duomenų bylos Nr. 17272

Nekilnojamojo turto buto (patalpos) kadastro duomenys

Kadastro duomenys užfiksuoti 2002 m. vasario mėn. 06 d.

Registro Nr.	Versija	Versijos data	Sudarymo data
20/239568	4	2002 02 12 10:07:48	1996 02 28

Adresas **Kaunas Skuodo g. 23 - 4**

Unikalus Nr. **19/928-0261-01-6:0004**

Paskirtis **Gyvenamoji (butų)**

Pavadinimas **Butas**

Aprašymas **su dalimi bendro naudojimo patalpų ,pažymėtų a-1 ,a-2**

Aukštas	2	Rūsysis	Yra
Kambarių skaičius	1	Pažym.plane	4
Bendras plotas kv. m	29,51	Baigtumas	
Gyvenamas plotas kv.m	14,85		

Šildymas	Krosninis
Vandentiekis	Miesto vandentiekis
Kanalizacija	Nėra
Dujos	Nėra
Karštas vanduo	Nėra
Viryklė	kieta kuro
Vonios kambarys	Nėra

Pastato, kuriame yra butas (patalpos), duomenys:

Pažymėjimas plane	1A2m	Sienos	Mediniai rąstai
Statybos metai	1928		
Aukštų skaičius	2		

Parengė *Elvyra Mackevičienė*
Inžinierė
Grupės vedėjas

Buto (patalpos) kadastro duomenys

Kadastro duomenys užfiksuoti 2002 m. 02 mėn. 06 d.

Adresas

Gatvė, Nr.	SKUODO	23-4
Kaimas (miestelis)		
Miestas	KAUNAS	
Savivaldybė	KAUNO	

Paskirtis
Pavadinimas

gyvenamoji gyv. butas

Objekto aprašymas

butas su bendro naudojimo patalpa
a-1 - 15,86 m ²
a-2 - 11,58 m ²

Aukštas
Kambarių skaičius
Bendras plotas m²

2
1
29.51

Rūsys 4.20 2
~~šilto vandens 10,81 m² / 1000 m² koef. 41 m~~

Šildymas
Vandentiekis
Kanalizacija
Dujos
Karštas vanduo
Viryklė
Vonios kambarys

Kodas	
	krosnis
	miesto tinkle
	neve
	(aukštinties) neve
	neve
	(dujinė) miesto tinkle
	neve

Pastato, kuriame yra butas (patalpa), kadastro duomenys

Paskirtis
Pavadinimas
Pažymėjimas plane
Statybos metai
Rekonstrukcijos metai
Aukštų skaičius
Sienų medžiaga
Pastato baigtumas

	gyvenamoji gyv. namas
17m	
1928	
1966	
2	
1984	
100	

Užpildė [Signature] V. Armanavičienė 2002-02-06
(pareigos, parašas, v. pavardė, data)

Tikrino [Signature] Ramūnas Pratkus
(pareigos, parašas, v. pavardė, data)

