



REGISTRŲ CENTRAS

VALSTYBĖS ĮMONĖS REGISTRŲ CENTRO
KAUNO FILIALAS

NEKILNOJAMOJO TURTO

.....

KADASTRO IR REGISTRO DOKUMENTŲ BYLA

NR. _____ / _____ - _____

TOMAS _____

ŽEMĖS SKLYPO UNIKALUS NUMERIS _____

REGISTRO NUMERIS 20/212441

INVENTORINIS NUMERIS 19/19841

ADRESAS KAUNAS,

A. KRISČIUKAIČIO G. 7

PANAIKINTO NEKILNOJAMOJO DAIKTO
KADASTRO IR REGISTRO DOKUMENTŲ BYLOS
NR.

Pradėta 1948.04.24
Baigta
Data
Saugoti nuolat

Valstybės įmonės Registrų centro Kauno filialas

**NEKILNOJAMOJO DAIKTO
KADASTRINIŲ MATAVIMŲ BYLA**

Tomas: 1

Nekilnojamojo turto objektas: **Statinys (statiniai)**

Bylos Nr.: **19/19841**

Registro Nr.: **20/212441 (Statiniai)**

Adresas: **Kauno m. sav. Kauno m. A. Kriščiukaičio g. 7**

Lapų skaičius: 4



SUDERINTA

Valstybės įmonės Registrų centro Kauno filialas

Elektroniniu parašu pasirašė: Rita Vosyliene

Pareigos: Vyresnioji kadastro specialistė

Laiko žyma: 2015-07-28 15:35:08

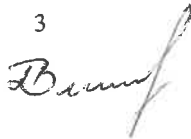
Bylos Nr. 19/19841
Tomo Nr. 1
Registro 20/212441

BYLOS TOMO VIDAUS APYRAŠAS

Eil. Nr.	Dokumento pavadinimas	Dokumento		Lapų skaič.	Bylos lapų numeriai	Pastabos
		Nr.	Data			
1	Statinio planas "STATINIŲ IŠDĖSTYMO PLANAS"	1	2015-07-22	1	1	
2	Pagalbinio pastato, jo dalių kadastro duomenys 1B FORMA	1	2015-07-22	1	2	
3	Pagalbinio pastato, jo dalių ir priestatų įkainojimas (perkainojimas) 2B FORMA	1	2015-07-22	1	3	

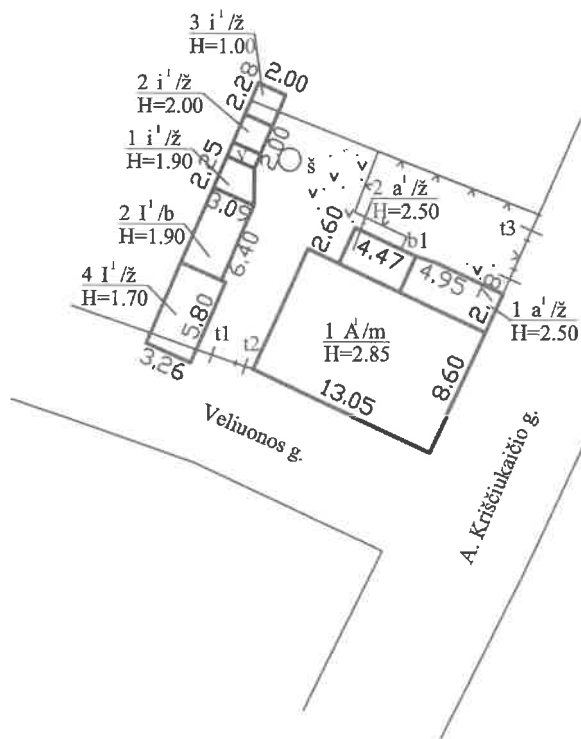
Vidaus apyrašo lapų 3

Matininkė Lina Brazaitienė





1055245602



2015 07 22 tikslintas 4I1/ž

Sudaryta pagal 1993 12 11 žemės sklypo kadastrinius matavimus

		Valstybės įmonės Registrų centro Kauno filialas	
		Licencijos Nr.G-734-(623), išduota 2008-08-27	
Pareigos	V., pavardė	Parašas	Data
Matininkė	L.Brazaitienė		2015-07-22
		2M-M-191	
Kadastrinių matavimų skyriaus 2-os grupės vedėja			
Statinių išdėstymo planas		1:500	A.V.
Agnė Kuzabavičienė			
Kauno m. sav. Kauno m. A. Kriščiukaičio g. 7			
Sudarytas pagal 2015-07-22 kadastrinių matavimų duomenis			

Pagalbinio pastato, jo dalių kadastro duomenys

Adresas Kauno m. sav. Kauno m. A. Kriščiukaičio g. 7

Unikalus Nr. 1992-5029-1039

Pastaba Papras remontas 2001-2001m


Viso pastato			
Tūris: kub. m	42	Koordinatė X:	6085446
Užstatytas plotas: kv. m	19	Koordinatė Y:	492810
Baigtumo procentas: %	100	Statinio kategorija:	I grupės nesudėtingas
Daikto būklė:			

Kadastro duomenys	Pagalbinis pastatas		
Duomenys užfiksuoti	2015-07-22		
Žymėjimas	4I1Ž		
Pavadinimas	Ūkinis pastatas		
Statybos pradžios metai:	1982		
Statybos pabaigos metai:	1982		
Rekonstravimo pradžios metai:			
Rekonstravimo pabaigos metai:			
Kap. remonto pradžios metai:			
Kap. remonto pabaigos metai:			
Modernizavimo pradžios metai:			
Modernizavimo pabaigos metai:			
Papr. remonto pradžios metai:	2001		
Papr. remonto pabaigos metai:	2001		
Baigtumo procentas: %	100		
Aukštų skaičius:	1		
Tūris: kub. m	42		
Pamatai:	Betonas		
Sienos:	Medis su karkasu		
Perdanga:	Medis		
Stogo konstrukcija:	Šlaitinis		
Stogo danga:	Asbestcementis		
Išorės apdaila:	Medžio drožlių plokštės		
Pertvaros:	Medinės lentos		
Grindys:	Lentos		
Langai:	Mediniai		
Durys:	Medinės		
Šildymas:	Krosninis šildymas		
Vandentiekis:	Nėra		
Nuotekų šalinimas:	Nėra		
Dujos:	Nėra		
Elektra:	Yra		

Parengė Matininkė Lina Brazaitienė




23-Lie-2015 12:57:44



* 1 0 5 5 2 4 5 9 4 7 *

Lapas 1 iš 1

Pagalbinio pastato, jo dalių ir priestatų įkainojimas (perkainojimas)

Adresas Kauno m. sav. Kauno m. A. Kriščiukaičio g. 7
Unikalus Nr. 1992-5029-1039

1	2	3	4	5	6	7	8	9	10	11	12	13	14
Vertės nustatymo data	(P)	Žymėjimas	Pavadinimas	Kasmetinis vertės mažinimo koeficientas	Matavimo vienetas	Kiekis	Kainynas ir lentelė	Vieneto statybos vertė po indeksavimo, Eur	Atkūrimo kaštai (statybinė vertė), Eur	Nusidėvėjimas %	Atkurtiamoji vertė, Eur	Vietovės pataisos koeficientas	Vidutinė rinkos vertė, Eur
2015-07-22		4IIž	Ūkinis pastatas	2.9	kub. m	42	Modelis: 11868	78	3280	70	983		505
	P	4IIž	Ūkinis pastatas	2.9	kub. m	42	NTK 2015-2.7.6	78		70			

Parengė Matininkė Lina Brazaitienė



