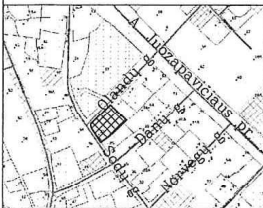


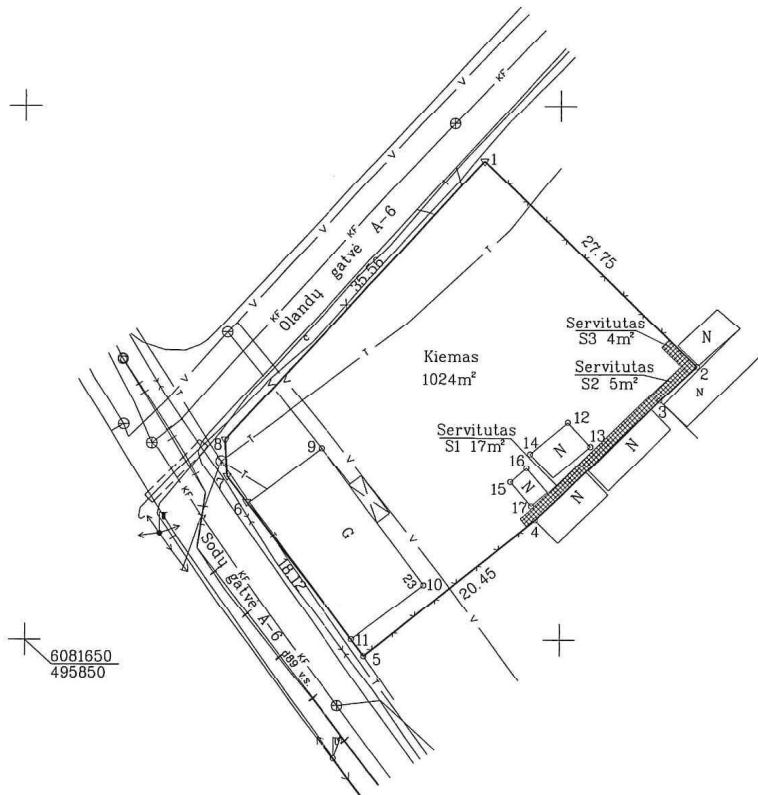
44/1451909

Žemės sklypo išdėstymo schema



# ŽEMĖS SKLYPO PLANAS M 1:500

Sklypo plotas 1024m<sup>2</sup>



Taškų Nr.	Linijos ilgis m
2-3	4.78
3-4	16.11
6-7	3.02
7-8	3.45

6081650  
495850

Kadastras:	vietovė	Kauno	blokas	sklypas
Žemės sklypo kadastro Nr.			1 9 0 1 0 1 9 4	1 R 0

Gatvė, namo nr.	Sodų g. 23
Kaimas	
Seniūnija	Šančių
Miestas	Kauno
Apskritis	Kauno

Gretimybė	Gretimo žemės sklypo kadastro Nr.	Pastabos
1-2	Juridiškai neįteisinta žemė	Olandų g. 9
2-3	1901/0194.94	Dauų g. 0
3-4-5	1901/0194.108	Sodų g. 25
5-...-8		Sodų gatvė, Šančių sen.
8-1		Olandų gatvė, Šančių sen.

ŽEMĖS SKLYPO RIBOS  
PAŽYMĖTOS KADASTRO ŽEMĖJ APYJE  
2014 m. 11 mėn. 19 d. Vyriausybės Registrų centro Kauno Filialas specialistė  
Eglė Truskauskienė  
(pareigos) (parašas) (vardas, pavardė)

Su paženklintomis vietovėje žemės sklypo ribomis, aprašytomis 2014m. gegužės 26d. žemės sklypo paženklinimo-parodymo akte, ir nustalytu plotu sutinkur: Žemės savininkas (naudotojas)

Raivedis Andziulis (parašas) 2014 05 26 (data)

Snieguolė Andziulienė (parašas) 2014 05 26 (data)

Kauno miesto savivaldybė (parašas) 2014 05 26 (data)

D. J. Žiogas  
2014-05-26

Nacionalinės žemės tarnybos prie Žemės ūkio ministerijos  
Kauno miesto skyrius  
Patikrino: Benedikta Čičionytė (parašas)  
Suderino: Alma Markuckienė (parašas) 2014-05-26 (data)

## INVENTORA

LICENCIJOS Nr.G-730-(798) išduota 2008 08 20

Pareigos	Parašas	Vardas, pavardė	Data
Direktorė	<i>N. V. Gustaitienė</i>	N. V. Gustaitienė	2014 05 26
Vykdytojas	<i>M. Pocius</i>	M. Pocius	2014 05 26

- SUTARTINIAI ŽENKLAI :
- ▽ riboženkliai
  - laikinas matavimno taškas



# ŽEMĖS SKLYPO PLANAS M 1:500

Sklypo plotas 1024m<sup>2</sup>


Žemės sklypo kadastro Nr. 1 9 0 1 0 1 9 4 120

## KOORDINAČIŲ ŽINIARAŠTIS

Koordinacijų sistema: LKS-94							
Taško Nr.	Kodas	X	Y	Taško Nr.	Kodas	X	Y
1	R	6081694.84	495892.89				
2	R	6081675.61	495912.90				
3	R	6081672.38	495909.38				
4	R	6081661.24	495897.74				
5	R	6081648.52	495881.73				
6	R	6081662.92	495870.73				
7	R	6081665.32	495866.90				
8	R	6081668.76	495868.71				
9	NK	6081667.96	495877.69				
10	NK	6081655.16	495887.26				
11	NK	6081650.09	495880.56				
12	NK	6081670.34	495900.75				
13	NK	6081668.11	495902.88				
14	NK	6081667.43	495897.24				
15	NK	6081664.81	495895.39				
16	NK	6081666.11	495896.90				
17	NK	6081662.54	495897.35				

SKLYPO CENTRO KOORDINATĖS		
Koordinacijų sistema	Koordinatės X/Y	Plano nomenklatūra
Sistema, kurioje vykdyti matavimai	X=6081671 Y=495887	59/36
Valstybinė LKS-1994	X=6081671 Y=495887	59/36

Žiniaraštį sudarė 2M-M-1445  N. V. Gustaitienė (vardas ir pavardė) 2014 05 26 (data)

### DUOMENYS APIR ŽEMĖS NAUDOJIMO APRIBOJIMUS

Eil. Nr.	Kodas	Apribojimo sk. Nr.	Apribojimai	Žemės plotas, m <sup>2</sup>	Apribojimo plano Nr.
1	1	I	Ryšių linijų apsaugos zonos	157	/2
2	6	VI	Elektros apsaugos zona	16	/2
3	49	XLIX	Vandentiekio, lietaus ir fekalinės kanalizacijos tinklų ir įrenginių apsaugos zona	232	/2

### PROJEKTUOJAMI SERVITUTAI

Eil. Nr.	Kodas	Servituto rūšis	Plotas m <sup>2</sup>
1	92	Kitas servitutas S1- teisė sklypo Sodų g. 25 savininkams prižiūrėti ir remontuoti pastataus esančius prie sklypo ribos 17m <sup>2</sup> 1m nuo sklypo ribos (tarnaujantis daiktas)	17
2	92	Kitas servitutas S2- teisė sklypo Danų g. 8 savininkams prižiūrėti ir remontuoti pastataus esančius prie sklypo ribos. 5m <sup>2</sup> 1m nuo sklypo ribos (tarnaujantis daiktas)	5
3	92	Kitas servitutas S3- teisė sklypo Olandų g. 9 savininkams prižiūrėti ir remontuoti pastataus esančius prie sklypo ribos. 4m <sup>2</sup> 1m nuo sklypo ribos (tarnaujantis daiktas)	4

Ištrauka iš Lietuvos Administracinių teisų pažeidimų kodekso.

47 straipsnis. Pastovių žemėnaudos riboženklų sunaikinimas arba gadinimas - užtraukia baudą nuo dviejų šimtų penkiasdešimties iki penkių šimtų litų.