

B.N.R. 129



470669

**ĖS IR KITO NEKILNOJAMOJO TURTO  
STRO IR REGISTRO VALSTYBĖS ĮMONĖ**

KAUNAS FILIALAS  
MIESTO, RAJONO  
YVENTOJŲ APTARNAVIMO BIURAS

470669

# NEKILNOJAMOJO TURTO KADASTRO IR REGISTRO BYLA

Nr. 21900 / 45-265

TOMAS \_\_\_\_\_

ĖS SKLYPO KADASTRO Nr.:     /    : \_\_\_\_\_

INVENTORINIS NUMERIS 14535 / 10568

ADRESAS: KAUNAS,

RAUDONDVARIO PL. 174-116

KAUNO M. SAVIVALDYBĖS  
TARYBA

Pradėta 2001 03 22

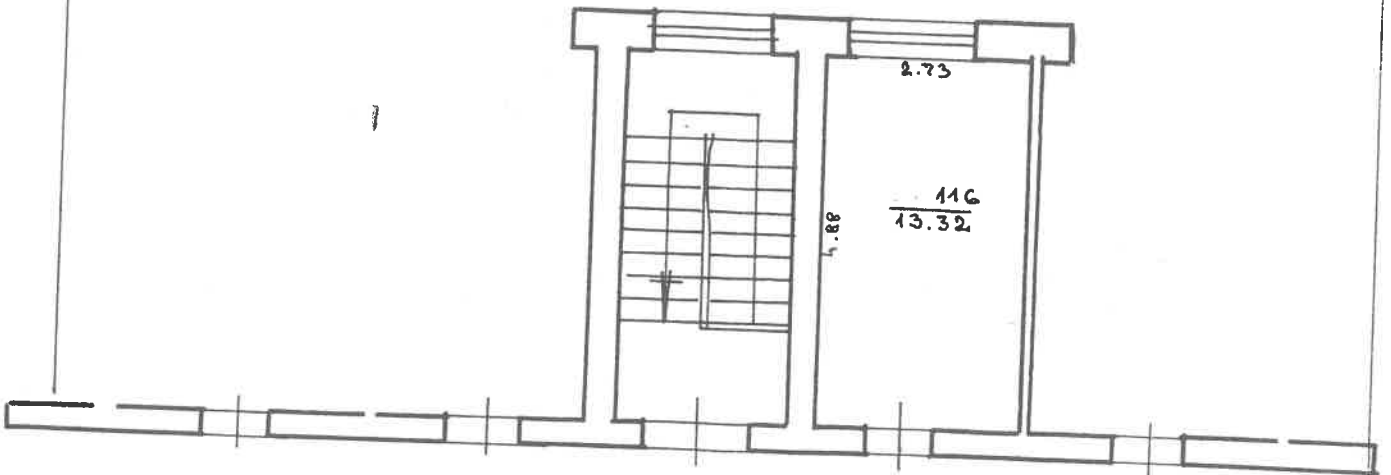
Baigta \_\_\_\_\_

Lapų skaičius \_\_\_\_\_

Saugoti nuolat

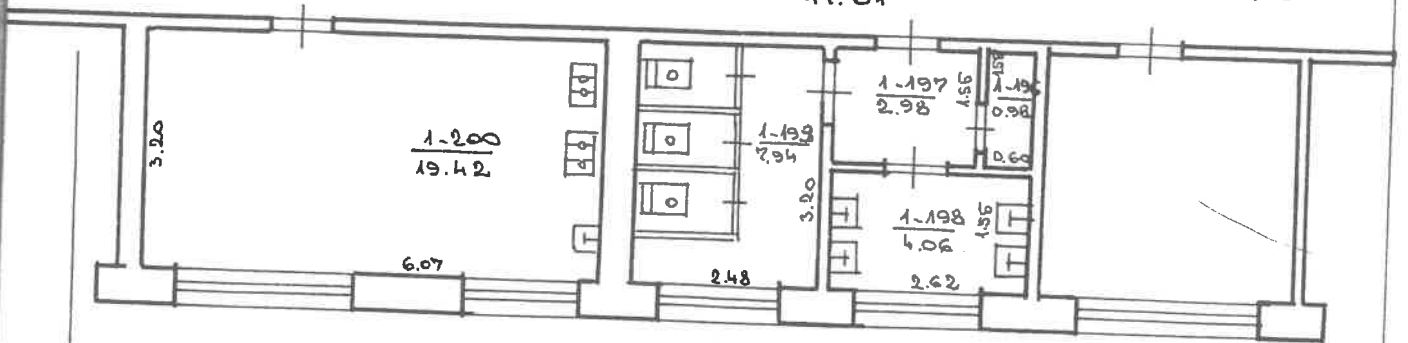


5 AUKŠTAS



1-193  
47.01

h=2.50



RAUDONDVARIO PL. Nr. 174 MG

RAVĖNAS KALNO M. V. Šankauskienė

V. BSA 2 1A5/1

2001 m. 03 mėn. 29 d.

Kadastro duomenų bylos Nr. 10568

## Nekilnojamojo turto buto (patalpos) kadastro duomenys

Kadastro duomenys užfiksuoti 2001 m. kovo mėn. 22 d.

Registro Nr.	Versija	Versijos data	Sudarymo data
20/255973	1	2001 03 29 09:51:48	2001 03 22

Adresas **Kaunas Raudondvario pl. 174 - 116**

Unikalus Nr. **19/961-0267-01-9:0124**

Paskirtis **Gyvenamoji (butų)**

Pavadinimas **Butas**

Aprašymas

Aukštas	5	Rūsysis	Nėra
Kambarių skaičius	1	Pažym. plane	116
Bendras plotas kv. m	13,32	Baigtumas	
Gyvenamas plotas kv. m	13,32		

Šildymas **Centrinis šildymas iš kvart./raj. katilinės**

Vandentiekis **Miesto vandentiekis**

Kanalizacija **Miesto kanalizacija**

Dujos **Gamtinės**

Karštas vanduo **Yra**


Viryklė **Dujinės**

Vonios kambarys **Yra**

**Pastato, kuriame yra butas (patalpos), duomenys:**

Pažymėjimas plan	1A5p	Sienos	<b>Plytos</b>
Statybos metai	1961		
Aukštų skaičius	5		

Parengė

  
 Inžinierė  
 Jūra Machevičiūnė

Grupės vedėjas

Bylos Nr. 10568

## Buto (patalpos) kadastro duomenys

Kadastro duomenys užfiksuoti 2001 m. 03 mėn. 22 d.

Adresas

Gatvė, Nr.	Draudonėrių pl. 174-116
Kaimas (miestelis)	
Miestas	Kaunas
Savivaldybė	Kauno m.

Paskirtis  
Pavadinimas

Gyvenamieji (butas)
Butas

Objekto aprašymas

1-193
1-196
1-197
1-198
1-199
1-200

Aukštas  
Kambarių skaičius  
Bendras plotas m<sup>2</sup>

5	Rūšys	-
1		
13.32		

Šildymas  
Vandentiekis  
Kanalizacija  
Dujos  
Karštas vanduo  
Viryklė  
Vonios kambarys

Kodas	
	Centrinis
	Miesto
	Miesto
	Gravitinis
	Ne
	Dujinė
	Ne

### Pastato, kuriame yra butas (patalpa), kadastro duomenys

Paskirtis  
Pavadinimas  
Pažymėjimas plane  
Statybos metai  
Rekonstrukcijos metai  
Aukštų skaičius  
Sienų medžiaga  
Pastato baigtumas

	Gyvenamieji
	Gyvenamas namas
1A5/4	
1961	
-	
5	
Plinta medžiaga	
100	

Užpildė Telesius V. Šankaraitis 2001 03 22  
(pareigos, parašas, v. pavardė, data)

Tikrino \_\_\_\_\_  
(pareigos, parašas, v. pavardė, data)

## Buto (patalpos) įkainojimas (perkainojimas)

1	2	3	4	5	6	7	8	9	10	11	12	13	14	15	
Vertės nustatymo data	Įkainojimas (I)	Perkainojimas (P)	Buto (patalpos) pažymėjimas plane	Pavadinimas	Kokybės balas	Naudingas arba bendras plotas m <sup>2</sup> (reikalingą pabrakiti)	Turis m <sup>3</sup>	Kainynas ir lentelė	Gyvenamųjų namų statybos arba bendras (reikalingą pabrakiti) stovybos kainų indeksas	Vieneto kaina po patalpos ir indeksavimo Lt	Atkūrimo kaštai (statybinė vertė) Lt	Nusidėvėjimas %	Atkuriamoji vertė Lt	Vietovės patalpos koeficientas	Vidutinė rinkos vertė Lt
2022 03 22	1	M6	Butas			13.32			6.7804	106.56	14759	32	10002	0.70	7015









