



EMĖS IR KITO NEKILNOJAMOJO TURTO  
KADASTRO IR REGISTRO VALSTYBĖS ĮMONĖ

10.19

KAUNO

FILIALAS

MIESTO, RAJONO

GYVENTOJŲ APTARNAVIMO BIURAS

# NEKILNOJAMOJO TURTO KADASTRO IR REGISTRO BYLA

Nr. \_\_\_\_\_ / \_\_\_\_\_

TOMAS \_\_\_\_\_

EMĖS SKLYPO KADASTRO Nr.:     /     : \_\_\_\_\_

INVENTORINIS NUMERIS 3079/17281

ADRESAS: KAUNAS

L. IVINSKIO G-VĖ NR 102-5

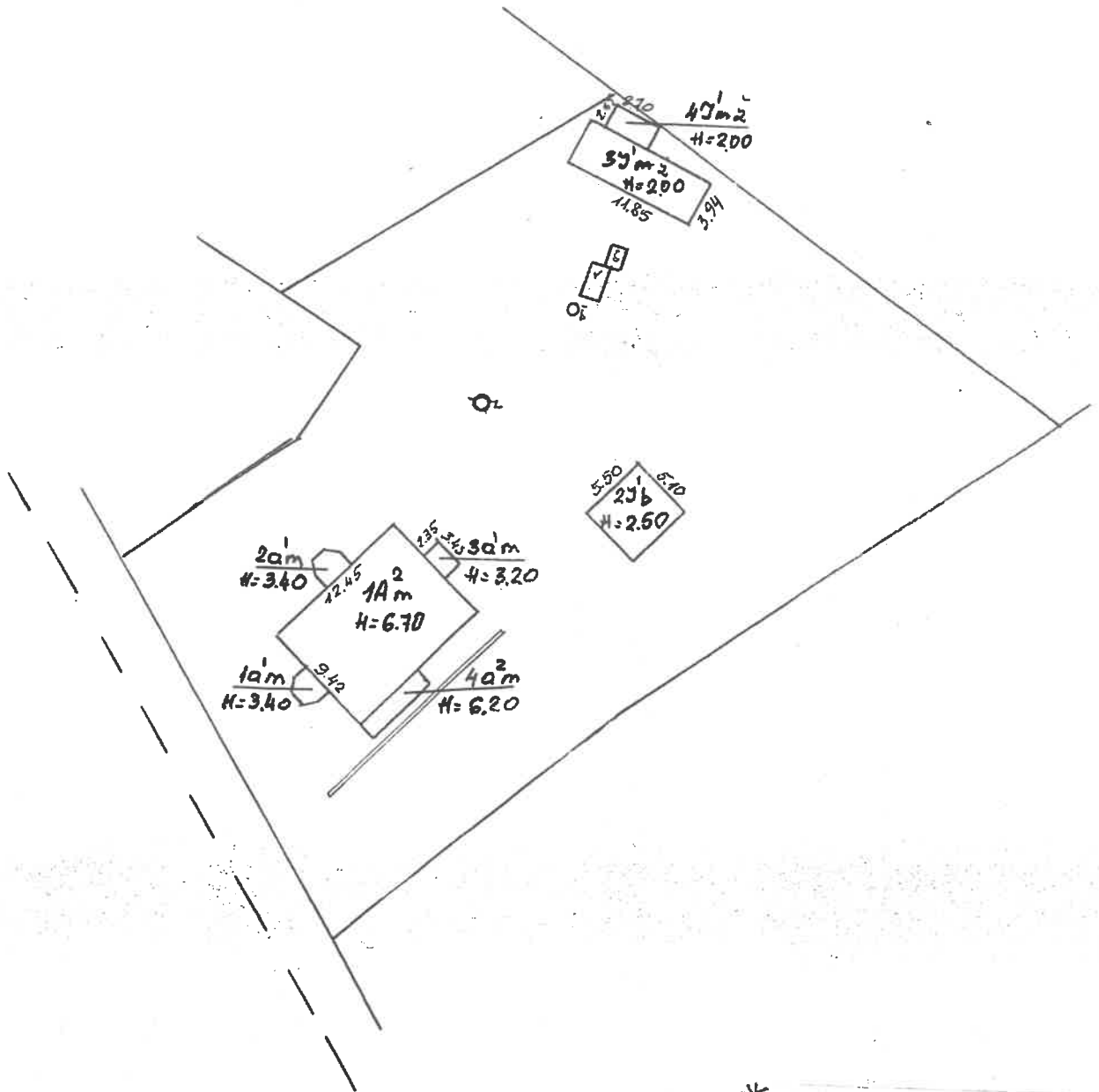
Pradėta 2001 06 20

Baigta \_\_\_\_\_

Lapų skaičius \_\_\_\_\_

Saugoti nuolat



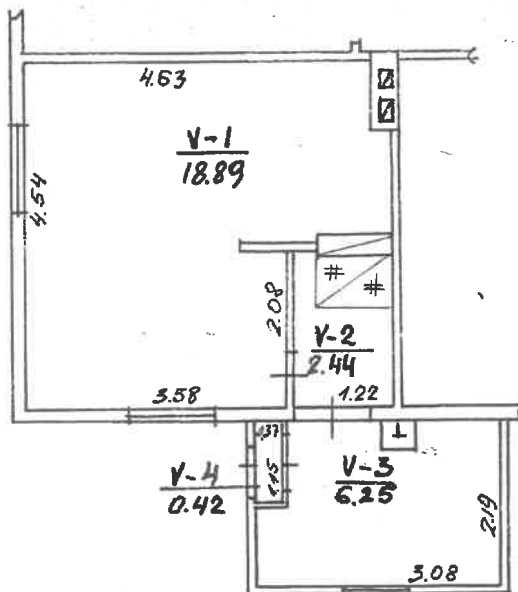


\*

2002 12 06

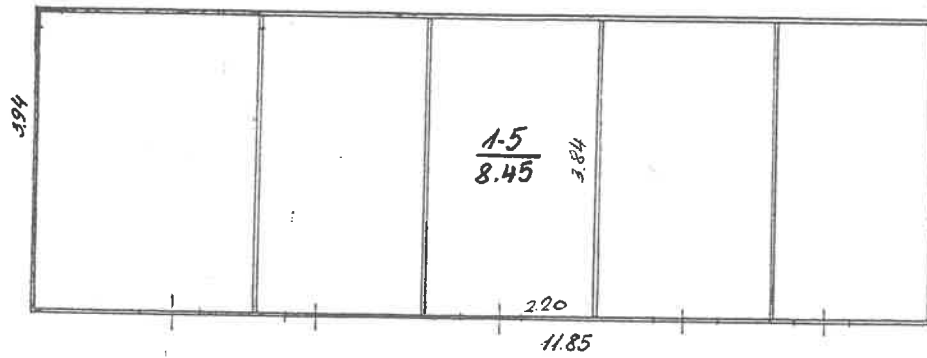
tech. *Arms R. Milasienė*

Dėmesį! Šis projektas yra registruotas ir jo kopijas išduoti draudžiama.	
L. IVINSKIO	102 5
Užsakovas: KAUNAS	<i>Arms R. Milasienė</i>
Projektuotojas: KAUNO S.P.	R. MILASIENĖ
Sk. 500	<i>Arms R. Milasienė</i>
Gamė:	2001 06 20



Žemės ir kitas nekilnojamojo turto sąrašas  
ir registro valdomos įmonės Kauno r. filialas

L. IVINSKIO		Gv. Nr.	102	5
Gyven. vieta	KAUNAS	Šalinis	<i>[Signature]</i>	
Savininkas	KAUNO M.	Įrašas	R. MILASIENĖ	
Įst. Nr.	100	Įrašas	<i>[Signature]</i>	
			2001	08 20



L. IVINSKIO		102	5
KAUNAS			
KAUNO M.	1-392	R. MILASIENE	
2002		12	06

Kadastro duomenų bylos Nr. 17281

## Nekilnojamojo turto buto ( patalpos ) kadastro duomenys

Kadastro duomenys užfiksuoti 2001 m. birželio mėn. 20 d.

Registro Nr.	Versija	Versijos data	Sudarymo data
20/243251	3	2001 07 09 13:50:54	1989 07 11

Adresas **Kaunas L. Ivinskio g. 102 - 5**

Unikalus Nr. **19/920-0046-01-9:0005**

Paskirtis **Gyvenamoji (butų)**

Pavadinimas **Butas**

Aprašymas

Aukštas	1	Rūsys	Nėra
Kambarių skaičius	1	Pažym.plane	5
Bendras plotas kv. m	28,00	Baigtumas	
Gyvenamas plotas kv.m	18,89		

Šildymas	<b>Krosninis</b>
Vandentiekis	<b>Miesto vandentiekis</b>
Kanalizacija	<b>Miesto kanalizacija</b>
Dujos	<b>Nėra</b>
Karštas vanduo	<b>Nėra</b>
Viryklė	<b>Nėra</b>
Vonios kambarys	<b>Nėra</b>

**Pastato, kuriame yra butas ( patalpos ), duomenys:**

Pažymėjimas plan	1A2m	Sienos	<b>Mediniai rąstai</b>
Statybos metai	1920		
Aukštų skaičius	2		

Parengė

Grupės vedėjas

*Egita Grauslienė*  
*M. Čiupiči*

Bylos Nr. 17281

## Buto (patalpos) kadastro duomenys

Kadastro duomenys užfiksuoti 2001 m. 06 mėn. 20 d.

Adresas

Gatvė, Nr.	<u>d. Vorinskio</u>	<u>102-5</u>
Kaimas (miestelis)		
Miestas	<u>Kaunas</u>	
Savivaldybė	<u>Kauno m.</u>	

Paskirtis  
Pavadinimas

<u>Gyvenamoji (Butas)</u>
<u>Butas</u>

Objekto aprašymas


Aukštas  
Kambarių skaičius  
Bendras plotas m<sup>2</sup>

<u>1</u>	Rūsys <u>Nėra</u>
<u>1</u>	<u>19</u> dalis <u>34<sup>1/2</sup></u>
<u>28.00</u>	

Šildymas  
Vandentiekis  
Kanalizacija  
Dujos  
Karštas vanduo  
Viryklė  
Vonios kambarys

Kodas	
	<u>šiluminis</u>
	<u>miesto</u>
	<u>miesto</u>
	<u>Nėra</u>
	<u>Nėra</u>
	<u>Nėra</u>
	<u>Nėra</u>

### Pastato, kuriame yra butas (patalpa), kadastro duomenys

Paskirtis  
Pavadinimas  
Pažymėjimas plane  
Statybos metai  
Rekonstrukcijos metai  
Aukštų skaičius  
Sienų medžiaga  
Pastato baigtumas

	<u>Gyvenamoji</u>
<u>2</u>	<u>Gyvenamoji namas</u>
<u>1A m</u>	
<u>1920/1963</u>	
<u>2</u>	
<u>Kaštas</u>	
<u>100</u>	

Užpildė techninė komisija 2001 06 20

(pareigos, parašas, pavardė, data)

Tikrinio N. Čiulpa

(pareigos, parašas, v. pavardė, data)















