

5C-10-4

KADASTRO DALIS



MĖS IR KITO NEKILNOJAMOJO TURTO  
KADASTRO IR REGISTRO VALSTYBĖS ĮMONĖ

KAUNO FILIALAS

MIESTO, RAJONO  
GYVENTOJŲ APTARNAVIMO BIURAS

522251

# NEKILNOJAMOJO TURTO KADASTRO IR REGISTRO BYLA

Nr. \_\_\_\_\_ / \_\_\_\_\_

TOMAS \_\_\_\_\_

MĖS SKLYPO KADASTRO Nr.:     /     : \_\_\_\_\_

INVENTORINIS NUMERIS 15118

ADRESAS: KAUNAS

KARALIAUS MINDAUGO 33-61

*informacijos peršalęs  
10/10  
2004 10 02*

KAUNO M. SAVIVALDYBĖS TARYBA

Pradėta 2001 08 14

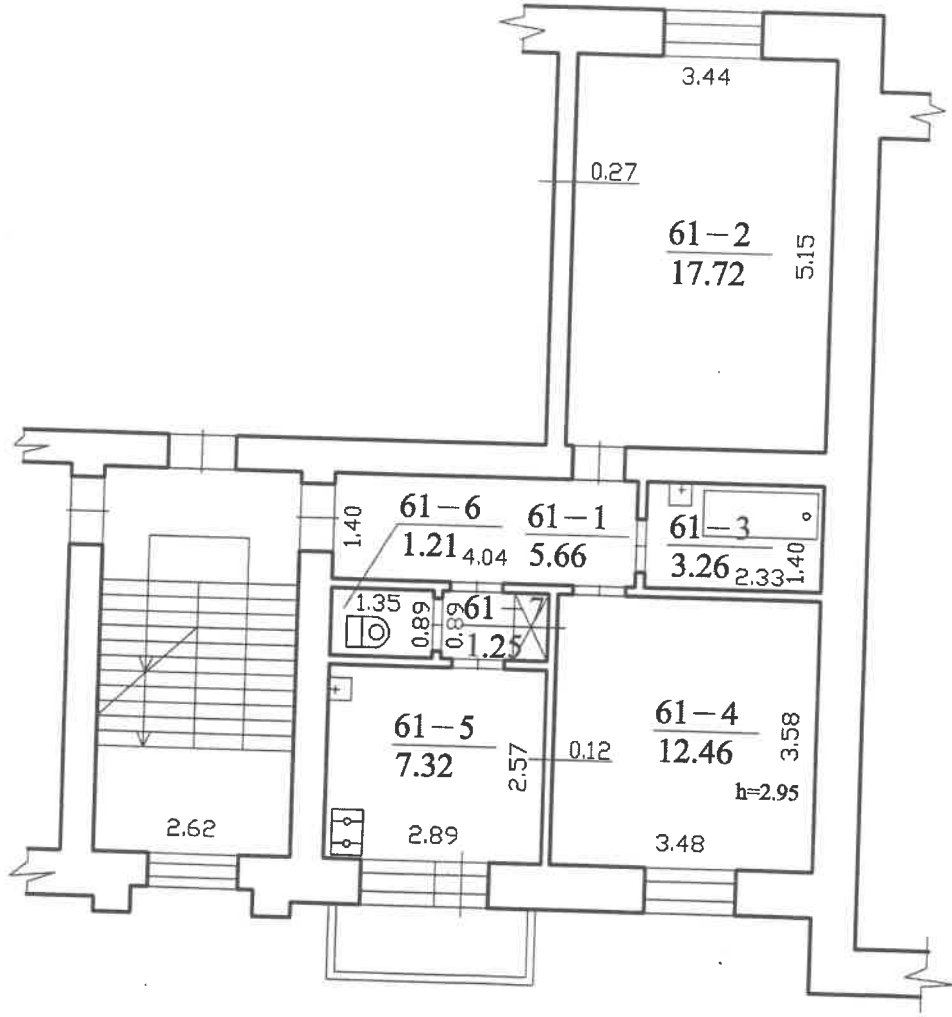
Baigta \_\_\_\_\_

Lapų skaičius \_\_\_\_\_

Saugoti nuolat



## 2 AUKŠTAS



ŽEMĖS IR KITO NEKILNOJAMOJO TURTO KADASTRO IR REGISTRO VALSTYBĖS ĮMONĖ KAUNO FILIALAS			
Pareigos	v., pavardė	parašas	data
Inžinierė	N. Sankauskienė	<i>[Signature]</i>	2001.08.14
Inžinierė	N. Sankauskienė	<i>[Signature]</i>	
Gr. vedėja	N. Čiupienė	<i>[Signature]</i>	
BUTO PLANAS			M 1:100
Kaunas		Karaliaus Mindaugo pr. 33-61	
sudarytas pagal 2001.08.14 kadastru matavimų duomenis		Pastato pažymėjimas plane:	2 A/p

Kadastro duomenų bylos Nr. 15118

## Nekilnojamojo turto buto (patalpos) kadastro duomenys

Kadastro duomenys užfiksuoti 2001 m. rugpjūčio mėn. 14 d.

Registro Nr.	Versija	Versijos data	Sudarymo data
20/251203	2	2001 08 15 12:13:41	1965 01 10

Adresas **Kaunas Karaliaus Mindaugo pr. 33 - 61**

Unikalus Nr. **19/954-0168-01-6:0071**

Paskirtis **Gyvenamoji (butų)**

Pavadinimas **Butas**

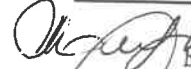
Aprašymas


Aukštas	3	Rūsys	
Kambarių skaičius	2	Pažym.plane	61
Bendras plotas kv. m	48,88	Baigtumas	
Gyvenamas plotas kv.m	30,18		

Šildymas	<b>Centrinis šildymas iš ŠEC</b>
Vandentiekis	<b>Miesto vandentiekis</b>
Kanalizacija	<b>Miesto kanalizacija</b>
Dujos	<b>Gamtinės</b>
Karštas vanduo	<b>Yra</b>
Viryklė	<b>Dujinės</b>
Vonios kambarys	

**Pastato, kuriame yra butas (patalpos), duomenys:**

Pažymėjimas plane	<b>2A5p</b>	Sienos	<b>Plytos</b>
Statybos metai	<b>1954</b>		
Aukštų skaičius	<b>5</b>		

Parengė  Inžiniere  
Elvyra Mackevičienė

Grupės vedėjas  Nijolė Čiupienė  
Kadastro skyriaus 2-os grupės vedėja

Bylos Nr. 15118

**Buto (patalpos) kadastro duomenys**

Kadastro duomenys užfiksuoti 2001 m. 08 mėn. 14 d.

Adresas

Gatvė, Nr.	Prekeliu, Alindauso 33-61
Kaimas (miestelis)	
Miestas	Plepiškas
Savivaldybė	Plepiškės m.

Paskirtis  
Pavadinimas

apimamąjį (butą)
butą

Objekto aprašymas


Aukštas  
Kambarių skaičius  
Bendras plotas m<sup>2</sup>

2
2
48.88

Rūsysis


Šildymas  
Vandentiekis  
Kanalizacija  
Dujos  
Karštas vanduo  
Viryklė  
Vonios kambarys

Kodas	
	centrinis
	miesto
	miesto
	centrinis
	Dujos
	olijinis
	grūdai

**Pastato, kuriame yra butas (patalpa), kadastro duomenys**Paskirtis  
Pavadinimas  
Pažymėjimas plane  
Statybos metai  
Rekonstrukcijos metai  
Aukštų skaičius  
Sienų medžiaga  
Pastato baigtumas

	apimamąjį
	apimamąjį namą
2 A <sup>5</sup> P	
1994	
5	
plytų	
100	

Užpildė

inž. [parašas]

2001 08 14

Tikrino

(pareigos, parašas, v. pavardė, data)  
Kadastro skyriaus  
2-osios grupės vadovas  
Nijolė Čiupienė





3 forma

Bylos Nr.

PAGRINDINIO PASTATO 2A<sup>5</sup> 2A<sup>5</sup> VIDAUS PLOTŲ EKSPLIKACIJA  
pažymėjimas plane

1 Data	2 Aukšto Nr.	3 Patalpos pažymėjimas plane		5 Patalpų pavadinimas	6 Bendras plotas m <sup>2</sup>	7 Gyvenamosios paskirties patalpų						8 Negyvenamosios paskirties patalpų					
		1 simbolis	2 simbolis			8 Gyvenamas plotas m <sup>2</sup>	9 Iš to skaičiaus m <sup>2</sup>	10 Pagalbinis naudojamas plotas m <sup>2</sup>	11 Pagalbinis nenaudingas plotas m <sup>2</sup>	12 Rusų (pustųjų) garažų plotas m <sup>2</sup>	13 Pagrindinis plotas m <sup>2</sup>	14 Pagalbinis plotas m <sup>2</sup>					
01 08 14	2	61	4	5	5.66												
			1	koridorius	17.72	17.72			5.66								
			2	laikmena	3.26					3.26							
			3	vonia	12.46	12.46											
			4	laikmena	7.32					7.32							
			5	virtuvė	1.21					1.21							
			6	WC	1.25					1.25							
			7	koridorius	48.88					30.18							
				šiuo:						18.70							





