

SC-4-4

KADASTRO BYLA



NEKILNOJAMOJO TURTO
KADASTRO IR REGISTRO VALSTYBĖS ĮMONĖ

T.R. kuta, senas
Išrašas nr. 2
V. R. ...
30040 ...

KAUNAS FILIALAS
KAUNO MIESTO, RAJONO
GYVENTOJŲ APTARNAVIMO BIŪRAS

NEKILNOJAMOJO TURTO KADASTRO IR REGISTRO BYLA

Nr. _____ / _____

TOMAS _____

MIESTO SKLYPO KADASTRO Nr.: / : _____

INVENTORINIS NUMERIS 15827

ADRESAS: KAUNAS

ANTAKALNIO 55-1

KAUNO M. SAVIVALDYBĖ



Pradėta 1964 02 18

Baigta _____

Lapų skaičius _____

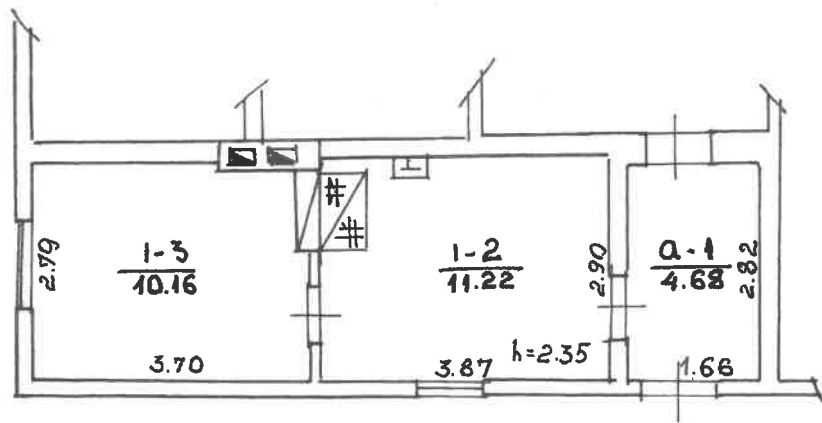
Saugoti nuolat

153 143 153
 86 06 21 d.



ANTAKALNIS 55-57
 str. RAUNAS de N. Dauk
 RAUNAS
 662^a si/
 :100
 Filizero str. 11
 ir grupė Jūratė
 Marija Maloniene
 2001 11 06

I' AUKŠTAS



ANTAKALNIO 55 1
 Gyv. RAUNAS N. Saul
 RAUNO 19 1A2
 : 100
 Kadastro skyrius
 1-os grupės vedėjas
 Zofionia Matoniene



Kadastro duomenų bylos Nr. 15827

Nekilnojamojo turto buto (patalpos) kadastro duomenys

Kadastro duomenys užfiksuoti 2001 m. lapkričio mėn. 06 d.

Registro	Nr.	Versija	Versijos data	Sudarymo data
	20/260253	1	2001 11 10 09:08:09	2001 11 06

Adresas **Kaunas Antakalnio g. 55 - 1**

Unikalus Nr. **19/925-0005-01-5:0005**

Paskirtis	Gyvenamoji (butų)
Pavadinimas	Butas
Aprašymas	su bendro naudojimo pat. , pažym. a-1 (1/2 d. nuo 4,68 kv.m)

Aukštas	1	Rūsys	Nėra
Kambarių skaičius	1	Pažym.plane	1
Bendras plotas kv. m	21,38	Baigtumas	
Gyvenamas plotas kv.m	10,16		

Šildymas	Krosninis
Vandentiekis	Miesto vandentiekis
Kanalizacija	Nėra
Dujos	Nėra
Karštas vanduo	Nėra
Viryklė	Nėra
Vonios kambarys	Nėra

Pastato, kuriame yra butas (patalpos), duomenys:

Pažymėjimas plane	1A1ž	Sienos	Karkasai
Statybos metai	1925		
Aukštų skaičius	1		

Parengė *Elvyra Mackevičienė* Inžinierė

Grupės vedėjas *Moniša Matonienė* Kadastro skyriaus grupės vedėja

Buto (patalpos) kadastro duomenys

Kadastro duomenys užfiksuoti 2001 m. 11 mėn. 06 d.

Adresas	Gatvė, Nr.	<u>Sintakalnio</u>	<u>55-1</u>
	Kaimas (miestelis)		
	Miestas	<u>Kaunas</u>	
	Savivaldybė	<u>Kauno</u>	

Paskirtis Pavadinimas	<u>Gyvenamoji (butas)</u>
	<u>Butas</u>



Objekto aprašymas	<u>Su bendro naudojimo patalpomis, pat.</u>
	<u>a-1 (1/2 iš 4.68 m²)</u>

Aukštas Kambarių skaičius Bendras plotas m ²	<u>1</u>	Rūšys	<input type="checkbox"/>	<input type="checkbox"/>
	<u>1</u>			
	<u>21.38</u>			

Šildymas Vandentiekis Kanalizacija Dujos Karštas vanduo Viryklė Vonios kambarys	Kodas	
		<u>krasnis</u>
		<u>Miesto</u>
		<u>Nėra</u>
		<u>nėra</u>
		<u>nėra</u>
		<u>nėra</u>

Pastato, kuriame yra butas (patalpa), kadastro duomenys

Paskirtis Pavadinimas Pažymėjimas plane Statybos metai Rekonstrukcijos metai Aukštų skaičius Sienų medžiaga Pastato baigtumas	<u>Gyvenamoji</u>
	<u>Gyv. namas</u>
	<u>1A'2</u>
	<u>1925</u>
	<u>kap rem.</u> <u>1964</u>
	<u>1</u>
	<u>žiborinės</u>
	<u>100</u>

Užpildė inz. N. B...  2001 11 06
 Tikrino Monia Maloniene  2001 11 06
 (pareigos, parašas, v. pavardė, data) Kadastro skyriaus (pareigos, parašas, v. pavardė, data)



PAGALBINIO PASTATO, JO DALIŲ IR PRIESTATŲ KADASTRO DUOMENYS

Adresas	Antakalnių
Gatvė, Nr.	
Kaimas (miestelis)	
Micstas	Kaunas
Savivaldybė	Kauno

Kadastro duomenys	Kodas	Pagalbinis pastatas			
Duomenys užfiksuoti	X	2001 11 06			
Pažymėjimas plane	X	372	512	812	912
Pavadinimas	X	užtv. pastatas	užtv. miest.	užtv. miest.	užtv. miest.
Statybos metai	X	1963	1962	1962-2001	1962-2001
Rekonstrukcijos metai	X	-	-	-	-
Baigtumas %	X	100	100	100	100
Aukštų skaičius	X	1	1	1	1
Tūris m³	X	262	3	5	6
Panatai	X	med. st. lentys	med. st. lentys	med. st. lentys	med. st. lentys
Sienos		-	-	-	-
Perdangos		-	-	-	-
Stogo konstrukcija		slatiniai	slatiniai	slatiniai	slatiniai
Stogo danga		tolio	tolio	tolio	tolio
Išorės apdaila		nie	nie	nie	nie
Pertvaros		nie	nie	nie	nie
Grindys		nie	nie	nie	nie
Langai		nie	nie	nie	nie
Durys		mediniai	mediniai	mediniai	mediniai
Sildymas		nie	nie	nie	nie
Vandentiekis		nie	nie	nie	nie
Kanalizacija		nie	nie	nie	nie
Dujos		nie	nie	nie	nie
Elektra		nie	nie	nie	nie

Viso pastato					
Pažymėjimas plane	372				
Užstatytas plotas m²	126				
Tūris m³	243				
Baigtumas %	100				

Kadastra duomenys					
Duomenys užfiksuoti					
Pažymėjimas plane					
Pavadinimas					
Statybos metai					
Rekonstrukcijos metai					
Baigtumas %					
Aukštų skaičius					
Tūris m³					
Pamatai					
Sienos					
Perdangos					
Stogo konstrukcija					
Stogo dangai					
Išorės apdaila					
Pertvaros					
Grindys					
Langai					
Durys					
Sildymas					
Vandentiekis					
Kanalizacija					
Dujos					
Elektra					

Užpildė inž. Monia (pareigos, parašas, v. pavardė, data) 2001 11 06

Tikrinu Oh (pareigos, parašas, v. pavardė, data) 2001 11 06

Kadastro skyriaus
pareigėnė Monia Maloniene (pareigos, parašas, v. pavardė, data)



1	2	3	4	5	6	7	8	9	10	11	12	13	14	15
---	---	---	---	---	---	---	---	---	----	----	----	----	----	----

2 B forma

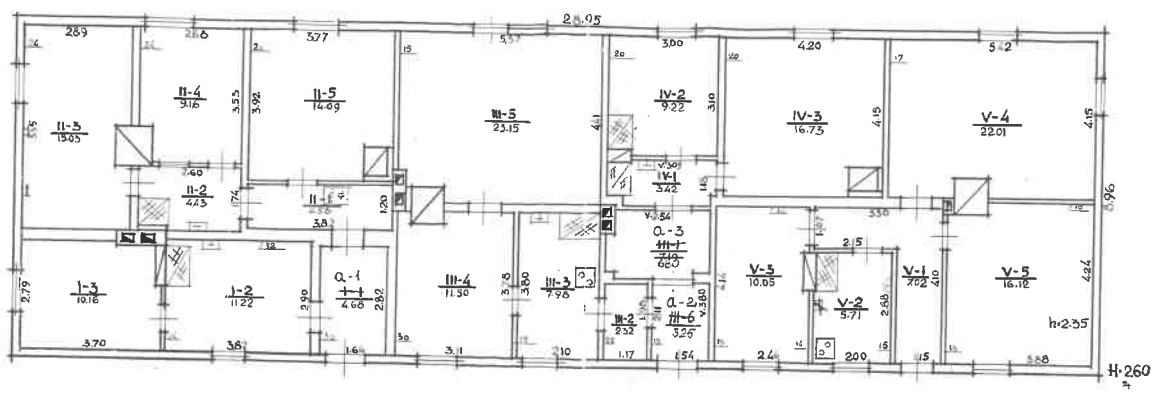
Bylos Nr. 15827

PAGALBINIO PASTATO, JO DALIŲ IR PRIESTATŲ ĮKAINOJIMAS (PERKAINOJIMAS)

1	2	3	4	5	6	7	8	9	10	11	12	13	14	15
Vertės nustatymo data	Įkainojimas (P)	Pažymėjimas plane	Pavadinimas	Kokybės balas	Plotas m ²	Tūris m ³	Kainynas ir lentelė	Bendras statybos kainų indeksas	Vieneto kaina po pataisos ir indeksavimo Lt	Atkūrimo kaštai (statybinė vertė) Lt	Nusidėėjimas %	Adkuriamoji vertė Lt	Vietovės pataisos koeficientas	Vidutinė rinkos vertė Lt
20011106	3	3'5"2"	ūkio pastatas		116,40	262								
		3'1"2"	ūkio priestatas		1,84	3								
		5'1"2"	ūkio priestatas		1,31	2								
		8'1"2"	ūkio priestatas		3,05	5								
		9'1"2"	ūkio priestatas		3,11	6								
			viro 3'5"2"		125,71	278	3.1.3.1	618,87	118	32804	70	9841	0,70	6889

1
2
3
4
5
6
7
8
9
10
11
12
13
14

IV-2
 4/11 12 00 21



1. Projektas patvirtuotas
 2. Projektas patvirtuotas
 3. Projektas patvirtuotas
 4. Projektas patvirtuotas
 5. Projektas patvirtuotas
 6. Projektas patvirtuotas
 7. Projektas patvirtuotas
 8. Projektas patvirtuotas
 9. Projektas patvirtuotas
 10. Projektas patvirtuotas
 11. Projektas patvirtuotas
 12. Projektas patvirtuotas
 13. Projektas patvirtuotas
 14. Projektas patvirtuotas

ANTALALNIG 55

REGISTRU
 21. 11. 1988
 1/11

Kaunas 662^o 1^o 1A/2
 24 vasaris 18

1:100
 18

Patalpos (buto) įkainojimas(perkainojimas)

Statybos kainos indeksas

Adresas: Kaunas Antakalnio g. 55-1

Vertės nustatymo data	Žymėjimas (P)	Pavadinimas	Kasmetinis vert. maž. koef.	Kokybės balas	Matavimo vienetas	Kiekis	Kainynas ir lentelė	Vidutinė vienetų st. vertė po indeksavimo Lt	Atkūrimo kaštai (statybinė vertė) Lt	Nusidėvėjimas %	Atkuriamoji vertė Lt	Vietovės patalpos koeficientas	Vidutinė rinkos vertė
2004-06-11	1	Butas			Plotas m2	21,38	1.6	470	11148	70	3340	0,65	2170

Parengė  asistentė Linda Genienė 20040611
 (pareigos, parašas, k. pavidarė, data)

Tikrino _____
 (pareigos, parašas, v. pavidarė, data)

Paraiškos (puto) įkainojimas (perkainojimas)

Statybos kainos indeksas

Adresas: Kaunas Antakalnio g. 55-1

Vertės nustatymo data	Žymėjimas (P)	Pavadinimas	Kasmetinis vert. maž. koef.	Kokybės balas	Matavimo vienetas	Kiekis	Kainynas ir lentelė	Vidutinė vieneto st. vertė po indeksavimo Lt	Atkurimo kaštai (statybinė vertė) Lt	Nusidėvimas %	Atkuriamoji vertė Lt	Vietovės pataisos koeficientas	Vidutinė rinkos vertė
2004-06-11	1	Butas			Plotas m2	21,38	1.6	470	11148	70	3340	0,65	2170

vertė suteikiama specialiai asistencijai

[Signature]
 (pareigos, parašas, v. pavardė, data) **Linda Genienė 2004-06-11**

Parengė

Tikrino

(pareigos, parašas, v. pavardė, data)

