



REGISTRŲ CENTRAS

VALSTYBĖS ĮMONĖS REGISTRŲ CENTRO
KAUNO FILIALAS

NEKILNOJAMOJO TURTO

.....
KADASTRO IR REGISTRO
DOKUMENTŲ BYLA

NR. _____ / _____ - ____

TOMAS _____

ŽEMĖS SKLYPO UNIKALUS KODAS _____

REGISTRO NUMERIS 20/264152INVENTORINIS NUMERIS 580ADRESAS KAUNASSAVANORIŲ PR. 3A-18

PANAIKINTO NEKILNOJAMOJO DAIKTO
KADASTRO IR REGISTRO DOKUMENTŲ BYLOS

NR.

Pradėta 1952 03 05

Baigta

Lapų skaičius

Saugoti nuolat



VALSTYBĖS ĮMONĖS REGISTRŲ CENTRO
KAUNO FILIALAS

NEKILNOJAMOJO TURTO OBJEKTO
KADASTRINIŲ MATAVIMŲ BYLA

1 TOMAS

Nekilnojamojo turto objektas: **Patalpa**

Žemės sklypo kadastrinis Nr.:

Bylos Nr.: **580**

Registro Nr.: **20/264152**

Adresas: **Kaunas, Savanorių pr. Nr. 3A bt. 18**

Lapų skaičius: **5**

SUDERINTA

Nyř. kadastro spec.
(pareigos) *D. Petrauskis*
(parařas) *D. Petrauskis*
(vardas pavardė) *2007 05 10*
(data)



BYLOS VIDAUS APYRAŠAS

Eil.Nr.	Dokumento pavadinimas, Nr., data	Dokumento Nr.	Dokumento data	Bylos laspų numeriai	Pastabos
1	2	3	4	5	6
1	Situacijos planas			1	
2	Aukšto planas			2	
3	1D forma			3	
4	2D forma			4	
5	3 forma			5	

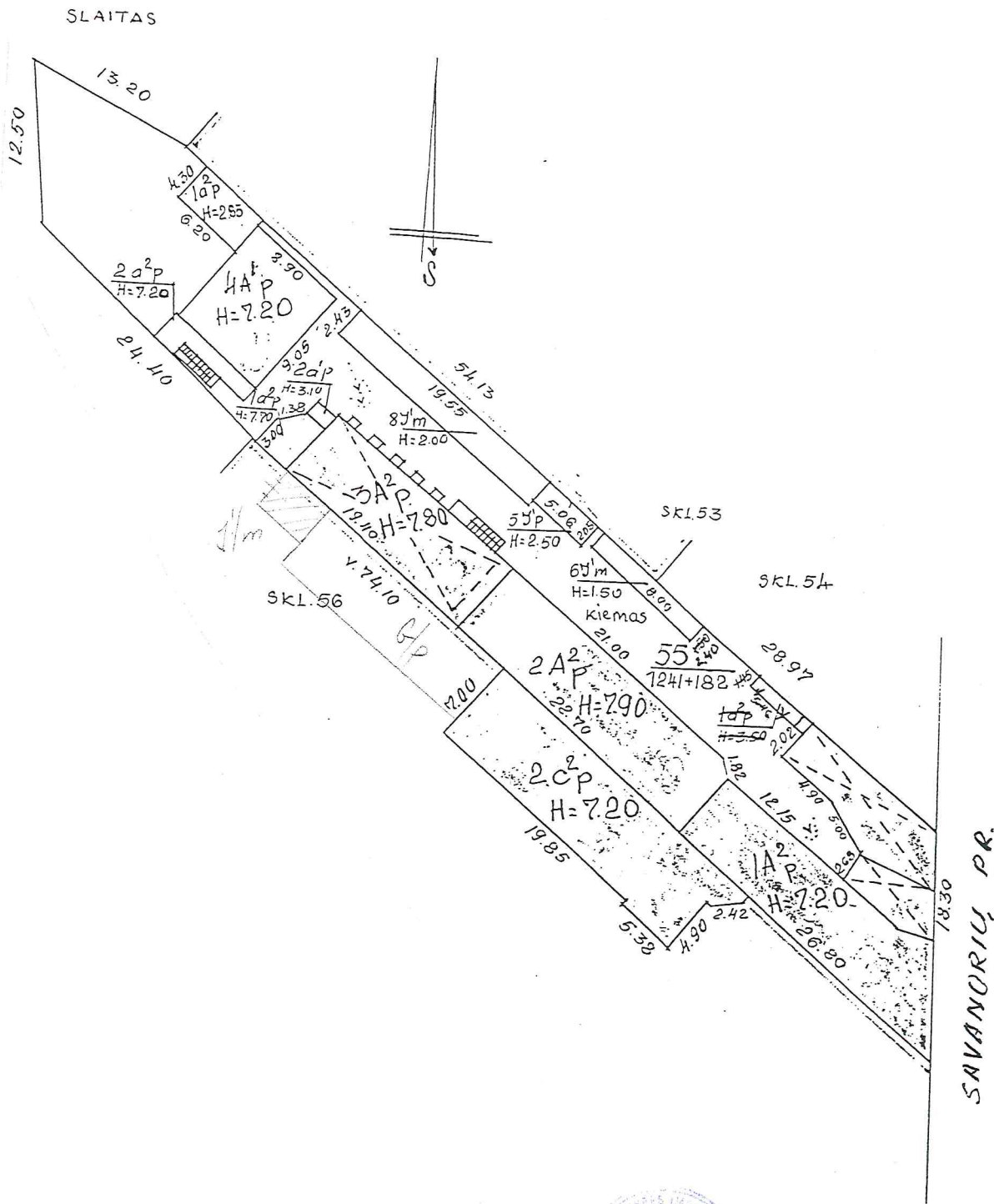
Vidaus apyrašo penki lapai
(skaitmenimis ir žodžiais)

(pareigų pavadinimas)

2007 05 05
(data)


(parašas)

Matininko asistentė
Giedrė Buikutė
(vardas ir pavardė)




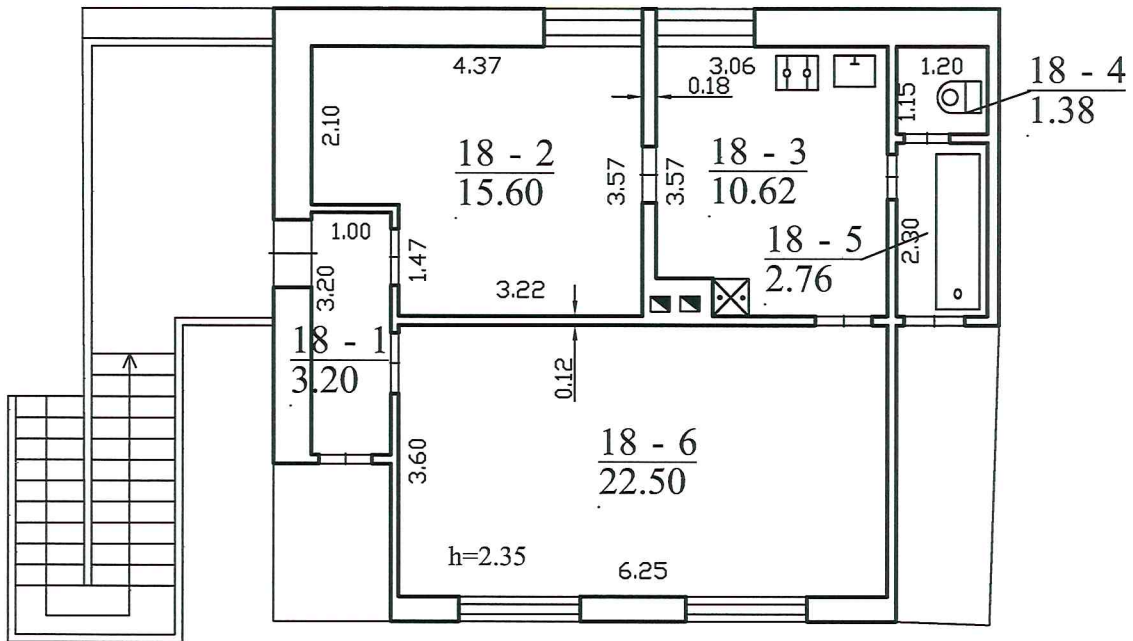
SAVANORIŲ PR.



Valstybės įmonės Registrų centro Kauno filialas
Licencijos Nr. 15G-52, išduota 2002-12-18

Pareigos	V., pavardė	Parašas	Data
Matininkė asistentė	G. Butkutė	<i>(Handwritten signature)</i>	2007-05-5
Kadastro skyriaus 2-os grupės vadovas			
Statinių išdėstymo planas	Juozas Bubnys		A.V.
Kauno m. sav. Kauno m. Savanorių pr. 3A			
Sudarytas pagal 2007-05-05 kadastrinių matavimų duomenis			





 Valstybės įmonės Registrų centro Kauno filialas Licencijos Nr.15G-52, išduota 2002-12-18			
Pareigos	V., pavardė	Parašas	Data
Matininkė asistentė	G. Butkutė		2007-05-5
Kadastro skyriaus 2-os grupės vedėjas Juozas Bubnaitis			
PASTOGĖS PATALPŲ PLANAS Kauno m. sav. Kauno m. Savanorių pr. 3A-18			A.V. 
Sudarytas pagal 2007-05-05 kadastrinių matavimų duomenis		Pastato pažymėjimas plane 4A1p	

Patalpos (buto) kadastro duomenys

Adresas Kauno m. sav. Kauno m. Savanorių pr. 3A-18

Pavadinimas Butas

Aprašymas

Unikalus Nr. 1994-0032-2041:0004

Pažymėjimas plane 18

Paskirtis Gyvenamoji (butų)

Kad. duomenų nustatymo 2007-05-05

Patalpos (buto) kadastro duomenys

Aukštas:	M
Kambarių skaičius:	2
Bendras plotas: kv.m.	56,06
Gyvenamasis plotas: kv.	38,1
Rūšys:	Nėra
Baigtumo procentas: %	100
Karštas vanduo:	Nėra

Šildymas:	Vietinis centrinis
Vandentiekis:	Miesto vandentiekis
Nuotekų šalinimas:	Miesto kanalizacija
Dujos:	Gamtinės
Viryklė:	Dujinė
Vonios kambarys:	Yra

Pastato, kuriame yra butas (patalpa), duomenys

Pažymėjimas plane 4A1p

Unikalus Nr. 1994-0032-2041

Pavadinimas Gyvenamasis namas

Paskirtis Gyvenamoji(3 ir daugiau butų)

Statybos pradžios metai:	
Rekonstravimo pradžios	
Koordinatė X:	6084755
Aukštų skaičius:	1
Tūris: kub.m.	822

Statybos pabaigos metai:	1940
Rekonstravimo pabaigos	
Koordinatė Y:	493640
Bendras plotas: kv.m.	182,46
Baigtumo procentas: %	100

Parengė _____


(pareigos, parašas, vardas, pavardė,

Matininko asistentė
Giedrė Butkutė

Tikrino _____

(pareigos, parašas, vardas, pavardė,

A.V.



* 1 0 0 0 5 8 5 6 3 0 *

Patalpos (buto) įkainojimas (perkainojimas)


Adresas Kauno m. sav. Kauno m. Savanorių pr. 3A-18
Unikalus Nr. 1994-0032-2041:0004

Vertės nustatymo data	(P)	Zymėjimas	Pavadinimas	Kasmetinis vertės mažinimo koeficientas	Matavimo vienetas	Kiekis	Kainynas ir lentelė	Vieneto statybos vertė po indeksavimo, Lt	Atkūrimo kaštai (statybinė vertė), Lt	Nusidėvėjimas %	Atkuriamoji vertė, Lt	Vietovės pataisos koeficientas	Vidutinė rinkos vertė, Lt
1	2	3	4	5	6	7	8	9	10	11	12	13	14
2007-05-05	P	18	Butas	,8	kv.m.	56,06	1,1	2484	139000	54	64100		125000

Parengė  **Matinko asistentė
Giedrė Bukutė**
(pavardė, parūšis, vardas, pavardė)

A.V.

Tikrino _____
(pavardė, parūšis, vardas, pavardė)



Patalpos (buto) vidaus plotų eksplikacija

Adresas Kauno m. sav. Kauno m. Savanorių pr. 3A-18

Unikalus Nr. 1994-0032-2041:0004

Žymėjimas 18


Pavadinimas Butas

Paskirtis Gyvenamoji (butų)

Matavimų data 2007-05-05

Aukšto Nr.	Patalpos pažymėjimas plane		Patalpų pavadinimas	Gyvenamosios paskirties patalpų										Negyvenamosios paskirties patalpų	
	1 simbolis	2 simbolis		Bendras plotas m ²	Naudingasis plotas m ²	Gyvenamas plotas m ²	Iš to skaičiaus	Pagalbinis naudingasis plotas m ²	Pagalbinis nenaudingasis plotas m ²	Rūšių (pusrūšių) plotas m ²	Garžų plotas m ²	Pagrindinis plotas m ²	Pagalbinis plotas m ²		
1	2	3	4	5	6	7	8	9	10	11	12	13	14		
M	18	1	Koridorius	3,20	3.2			3.2							
M	18	2	Kambarys	15,60	15.6	15.6									
M	18	3	Virtuvė	10,62	10.62			10.62							
M	18	4	Tualetas	1,38	1.38			1.38							
M	18	5	Vonia	2,76	2.76			2.76							
M	18	6	Kambarys	22,50	22.5	22.5									
Iš viso patalpų (6 patalpos)				56,06	56,06	38,10		17,96							

Parengė A.V.


Matinko asistentė
Ciedrė Butkutė
(pareigos, paimtas, v.pavardė, data)

(pareigos, paimtas, v.pavardė, data)

Tikrinio



100545107

