

5 SC-12-9

KADASTRO IR REGISTRO VALSTYBĖS ĮMONĖ



NEKILNOJAMOJO TURTO IR KITO NEKILNOJAMOJO TURTO VALSTYBĖS ĮMONĖ

KAUNO FILIALAS  
KAUNO MIESTO, RAJONO  
PILIEČIŲ APYKARNIŲ BIURAS

*potarimas buto  
plodis, palūnė  
ir registracija  
iš viso parduota, t.y.*

*u. k. 2002.05.15*

*Prokuroras  
Kęstutis*

# NEKILNOJAMOJO TURTO KADASTRO IR REGISTRO BYLA

*A*

Nr. \_\_\_\_\_ / \_\_\_\_\_

TOMAS \_\_\_\_\_

ŠEŠTAS SKLYPO KADASTRO Nr.:     /     : \_\_\_\_\_

INVENTORINIS NUMERIS 335

ADRESAS: KAUNAS

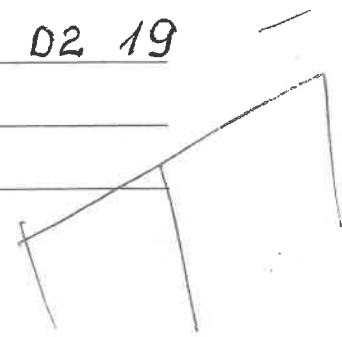
NEMUNO 22-2

Pradėta 1948 02 19

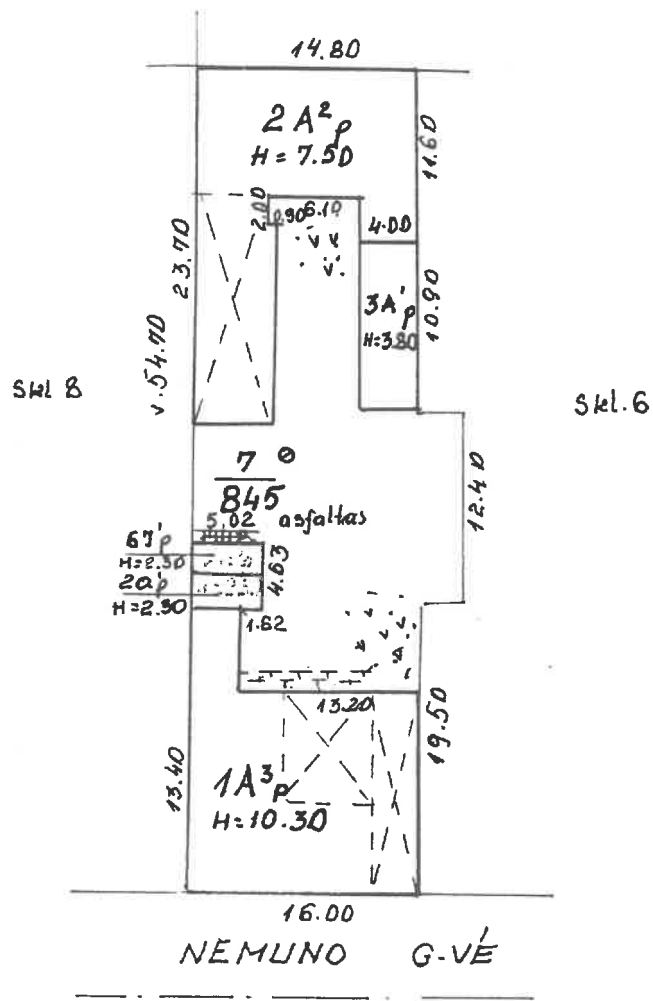
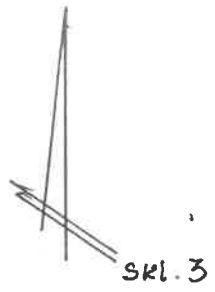
Baigta \_\_\_\_\_

Lapų skaičius \_\_\_\_\_

Saugoti nuolat

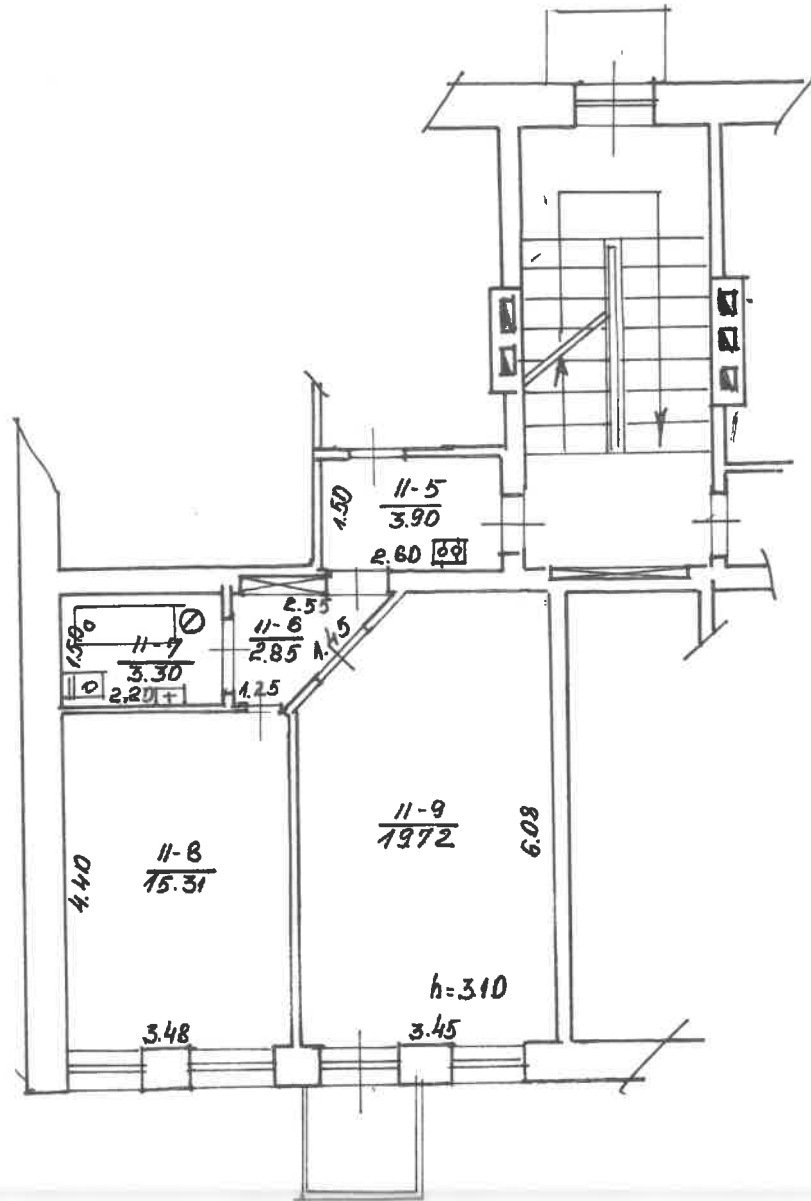






NEMUNO		22, 22 <sup>o</sup> , 22 <sup>b</sup>
KAUNAS		<i>M. Baum</i>
KAUNO	SH.	<i>OK</i>
2001		11. mār. 19

# II AUKŠTAS



NEMUNO  
 KAUNAS  
 KAUNO 1A<sup>3</sup>P

22 2  
*Handwritten signature*

1:100

**Gyvenamoji patalpa 1993-1019-3012:0016**

Registro Nr. **20/260931 (Patalpos/butai)**  
 Registro adresas: **Kauno m. sav. Kauno m. Nemuno g. 22-2**  
 Teritorinis registratorius: **Kauno filialas**  
 Registravimo data: **2001.11.19**  
 Versija: **2 (2003.12.10 15:07:37)**  
 Statusas: **Sutvarkyti ir teisingi duomen.**  
 Būklė: **Sutvarkytas**  
 Būklės koregavimo data: **2003.12.10 15:07:36**  
 Archyvinės bylos Nr.: **19/335**  
 Pastabos:  
 Komentaras:

**Daikto adresas****Kauno m. sav. Kauno m. Nemuno g. 22-2**

Paskirtis	<b>Gyvenamoji (butų)</b>	Kadastr.mat. data	<b>2001.11.20</b>
Būklė		Statusas	<b>Formuojamas</b>
Pavadinimas	<b>Butas</b>	Pagrindinis	<b>Pagrindinis</b>
Žymėjimas	<b>2</b>	Priklausinys	<b>Ne</b>
Įkainojimo data	<b>2003.11.20</b>		
Pastabos	<b>su bendro naud. pat. , pažym. II-5(0,76d. nuo 3,90 kv m) ; II-6(0,76d.nuo 2,85 kv m) ; II-7(0,76d. nuo 3,30 kv m)</b>		

**Daikto kadastriniai atributai**

Aukštas:	<b>2</b>	Gyvenamasis plotas:	<b>35.03</b>
Kambarių sk.:	<b>2</b>	Naudingas plotas:	<b>35.03</b>
Rūsysis:	<b>Nėra</b>	Verslo plotas:	
Šildymas:	<b>Vietinis centrinis šildymas</b>	Pagalbinis naudingas plotas:	
Vandentiekis:	<b>Miesto vandentiekis</b>	Pagalbinis nenaudingas plotas:	
Kanalizacija:	<b>Miesto kanalizacija</b>	Rūšių (pusrūšių) plotas:	
Dujos:	<b>Nėra</b>	Garažų plotas:	
Karštas vanduo:	<b>Nėra</b>	Statybos pradžios metai:	
Viryklė:	<b>Nėra</b>	Statybos pabaigos metai:	<b>1931</b>
Vonia:	<b>Yra</b>	Rekonstravimo pradžios metai:	
Baigtumas:	<b>100</b>	Rekonstravimo pabaigos metai:	
Bendras plotas:	<b>35.03</b>	Kokybės balas:	

**Daikto vertinimo atributai**

Kasmetinis vertės mažinimo %:	
Vid. vien. vertė po indeks.:	
Statybinė vertė:	<b>62680</b>
Fizinio nusidėvėjimo proc.:	<b>56</b>
Atkuriamoji vertė:	<b>27596</b>
Vietovės pataisos koef.:	<b>1.05</b>
Vidutinė rinkos vertė:	<b>28976</b>
Vid. rinkos vertės tiks. koef.:	

  
**Eivys Mackevičius**  
 Kadastro specialistas

4 1

1D forma

Bylos Nr. 335

## Buto (patalpos) kadastro duomenys

Kadastro duomenys užfiksuoti 2001 m. 11 mėn. 20 d.

Adresas

Gatvė, Nr.	Ne numo	2A-2
Kaimas (miestelis)		
Miestas	Kaunas	
Savivaldybė	Kauno	

Paskirtis  
Pavadinimas

Gyvenamoji (butas)
Butas

Objekto aprašymas

4 Bendro naud. patalpomis
0.76 dalis (11-5/3.90); 0.76 dalis (11-6/2.85)
0.76 dalis (11-7/3.30)

Aukštas  
Kambarių skaičius  
Bendras plotas m<sup>2</sup>

2	Rūsys	<input type="checkbox"/>	<input type="checkbox"/>
2			
35.03			

Šildymas  
Vandentiekis  
Kanalizacija  
Dujos  
Karštas vanduo  
Viryklė  
Vonios kambarys

Kodas	
	Centrinis šildymas
	Miesto vandentiekis
	Miesto kanalizacija
	Suskystintos dujos
	Nėra
	dujinis
	Yra

Pastato, kuriame yra butas (patalpa), kadastro duomenys

Paskirtis  
Pavadinimas  
Pažymėjimas plane  
Statybos metai  
Rekonstrukcijos metai  
Lukštų skaičius  
Tienų medžiaga  
Pastato baigtumas

Gyvenamoji
Gyv. namas
1A3
1931
-
3
plytų mūro
100

Užpildė in. N. Baciauskas 2001 11 20  
(paršigos, parašas, v. pavardė, data)

Užtikrinęs [parašas] 2001 11 20  
(pareigos, parašas, v. pavardė, data)













