

Valstybės įmonės Registrų centro Kauno filialas

**NEKILNOJAMOJO DAIKTO
KADASTRINIŲ MATAVIMŲ BYLA**

Tomas: 1

Nekilnojamojo turto objektas: **Patalpa (butas)**

Bylos Nr.: **19/4743**

Registro Nr.: **20/264381 (Patalpos/butai)**

Adresas: **Kauno m. sav. Kauno m. Aušros g. 4-6**

Lapų skaičius: **9**



SUDERINTA

Valstybės įmonės Registrų centro Kauno filialas

Elektroniniu parašu pasirašė: Rita Vosylienė

Pareigos: Vyresnioji kadastro specialistė

Laiko žyma: 2011-07-18 14:10:54

Bylos Nr. 19/4743
Tomo Nr. 1.
Registro 20/264381

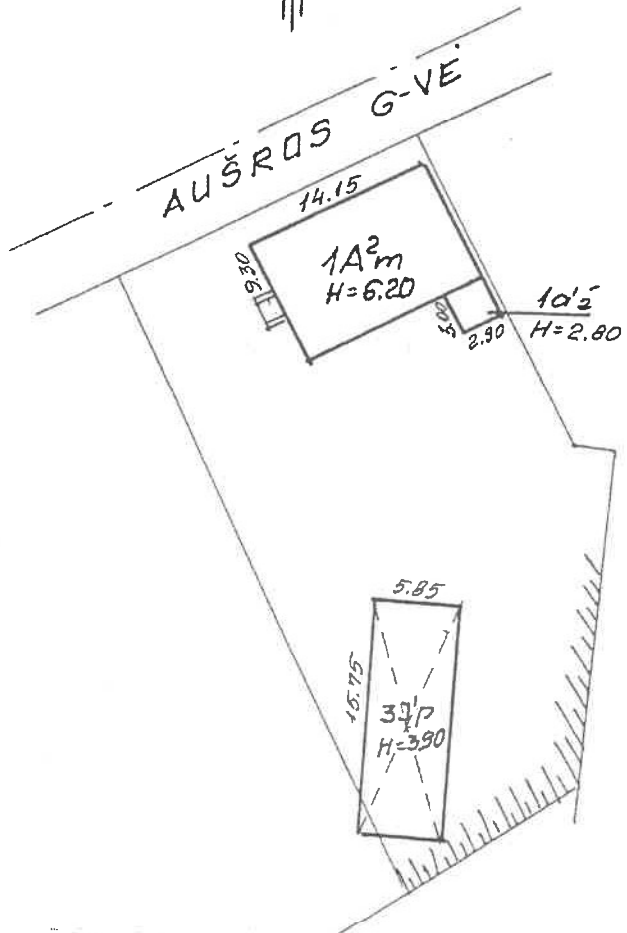
BYLOS TOMO VIDAUS APYRAŠAS

Eil. Nr.	Dokumento pavadinimas	Dokumento		Lapų skaič.	Bylos lapų numeriai	Pastabos
		Nr.	Data			
1	Statinio planas "STATINIŲ IŠDĖSTYMO PLANAS"		2003-06-16	1	1	
2	Statinio planas "PIRMAS AUKŠTAS"		2011-07-13	1	2	
3	Statinio planas "ANTRAS AUKŠTAS"		2011-07-13	1	3	
4	Patalpos (buto) kadastro duomenys 1D FORMA		2011-07-13	1	4	
5	Patalpos (buto) įkainojimas (perkainojimas) 2D FORMA		2011-07-13	1	5	
6	1B FORMA		2002-02-12	1	6	
7	2BFORMA		2002-02-12	1	7	
8	Patalpos (buto) vidaus plotų eksplikacija 3 FORMA		2011-07-13	1	8	

Vidaus apyrašo lapų 8

Matininkė Giedrė Butkutė





Handwritten notes:
 2003.06.16
 10.10.10

3D² PAKĪTIMAI ŪZĒKŠUOTI
 2003 m. 06 mēn. 16 d.
 G. Ģēzauševičs

Zemēs ir kito nek. Inojamojo tuoto kadastrā
 ir reģistrā valstytās īmanās Kārto plāksn

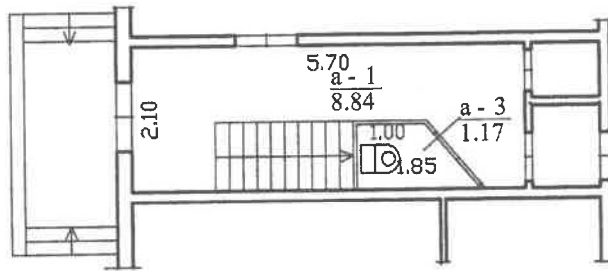
AUŠROS kv. Nr. 4 Nr. 6

Ģyvošviatova	Parce	Sudrā
KACIHO	S.P.	V. Nalokallievā
KV 159 ^a	Sk. 4	Mērogs
M 1:500		
Saimybinā grupē Nr. 2	2003 m. 11 mēn. 10 d.	



1023144323

2



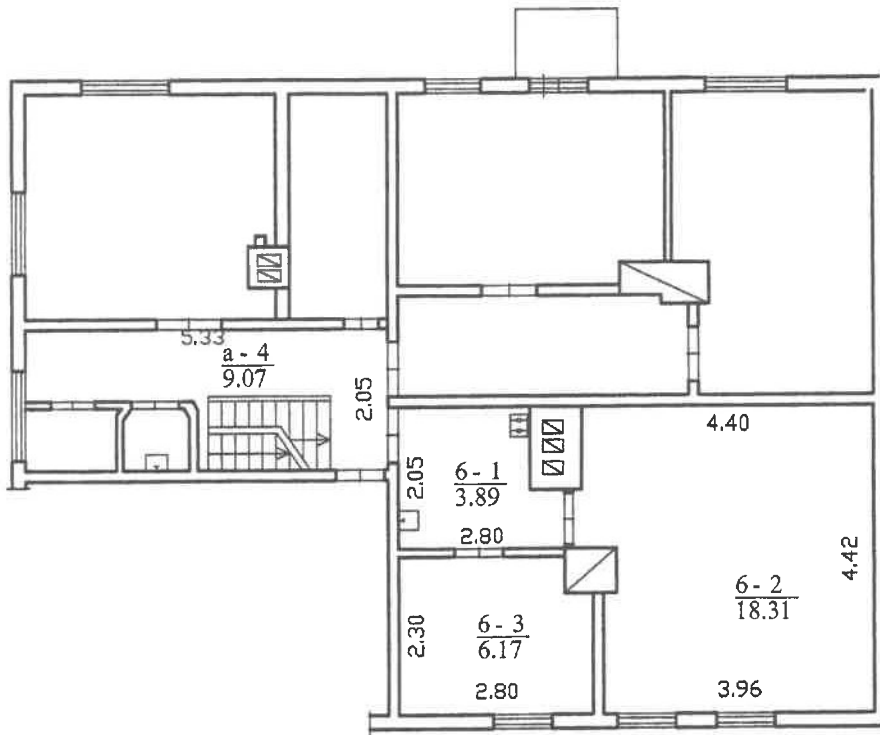
Priskirta bendro naudojimo patalpa a-1(8.84 kv.m) pagal 2011-06-30 prašymą Nr. 53-2-784 netikslinant kadastro duomenį.

		Valstybės įmonės Registrų centro Kauno filialas	
		Licencijos Nr. G-734-(623), išduota 2008-08-27	
Pareigos	V., pavardė	Parašas	Data
Matininkė	G. Butkutė		2011-07-13
2M-M-320			
Pirmo aukšto planas		1:100	
Kauno m. sav. Kauno m. Aušros g. 4-6			
Sudarytas pagal 2001-11-10		Pastato pažymėjimas	
1. duomenų matavimų duomenis		planas 1A2m	



1023144209

3



Priskirta bendro naudojimo patalpa a-1(8.84 kv.m) pagal 2011-06-30 prašymą Nr. 53-2-784 netikslinant kadastro duomenų

		Valstybės įmonės Registrų centro Kauno filialas	
		Licencijos Nr. G-734-(623), išduota 2008-08-27	
Pareigos	V., pavardė	Parašas	Data
Matininkė	G.Burkutė		2011-07-13
2M-M-320			
Antro aukšto planas		1:100	
Kauno m. sav. Kauno m. Aušros g. 4-6			
Sudarytas pagal 2001-11-10 kadastrinių matavimų duomenis		Pastato pažymėjimas plane 1A2m	

Patalpos (buto) kadastro duomenys

Adresas Kauno m. sav. Kauno m. Aušros g. 4-6

Unikalus Nr. 1994-0002-7010:0004

Pažymėjimas plane 6

Pavadinimas Butas

Paskirtis Gyvenamoji (butų)

Kad. duomenų nustatymo 2001-11-10

Prašymas Su bendro naudojimo patalpomis a-1(11/100 nuo 8.84 kv.m).a-3; a-4.

Patalpos (buto) kadastro duomenys

Aukštas:	2
Kambarių skaičius:	2
Bendras plotas: kv. m	28,37
Gyvenamasis plotas: kv.	24,48
Rūšys:	Nėra
Baigtumo procentas: %	100
Karštas vanduo:	Nėra

Šildymas:	Krosninis šildymas
Vandentekis:	Komunalinis vandentekis
Nuotekų šalinimas:	Komunalinis nuotekų
Dujos:	Gamtinės
Viryklė:	Dujinė
Vonios kambarys:	Nėra

Pastato, kuriame yra butas (patalpa), duomenys

Pažymėjimas plane 1A2m

Pavadinimas Gyvenamasis namas

Unikalus Nr. 1994-0002-7010

Paskirtis Gyvenamoji(3 ir daugiau butų)

Statybos pradžios metai:	1940
Statybos pabaigos metai:	1940
Baigtumo procentas: %	100
Koordinatė X:	6085100
Koordinatė Y:	494717

Rekonstravimo pradžios	
Rekonstravimo pabaigos	
Aukštų skaičius:	2
Tūris: kub. m	803
Bendras plotas: kv. m	221,94

Parengė Matininkė Giedrė Butkutė

A.V.



* 1 0 2 3 2 0 0 3 8 2 *

Patalpos (buto) įkainojimas (perkainojimas)

Adresas Kauno m. sav. Kauno m. Aušros g. 4-6
Unikalus Nr. 1994-0002-7010:0004

1	2	3	4	5	6	7	8	9	10	11	12	13	14
Vertės nustatymo data	(P)	Žymėjimas	Pavadinimas	Kasmetinis vertės mažinimo koeficientas	Matavimo vienetas	Kiekis	Kainynas ir lentelė	Vieneto statybos vertė po indeksavimo, Lt	Atkūrimo kaštai (statybinė vertė), Lt	Nusidėvėjimas %	Atkuriamoji vertė, Lt	Vietovės pataisos koeficientas	Vidutinė rinkos vertė, Lt
2011-07-13	P	6	Butas	1,5	kv. m	28,37	Modelis: 6744	1997	56700	70	17000		34400

Parengė Matininkė Giedrė Butkutė



A.V.



18-Lie-2011 11:51:18



Lapas 1 iš 1

Patalpos (buto) vidaus plotų ekspliciacija

1 FORMA

Adresas Kauno m. sav. Kauno m. Aušros g. 4-6

Unikalus Nr. 1994-0002-7010:0004

Žymėjimas 6

Pavadinimas Butas

Paskirtis Gyvenamoji (butų)

Matavimų data 2001-11-10

Aukšto Nr.	Patalpos pažymėjimas plane		Patalpų pavadinimas	Gyvenamosios paskirties patalpų								Negyvenamosios paskirties patalpų	
	1 simbolis	2 simbolis		Bendras plotas m ²	Naudingasis plotas m ²	Iš to skaičiaus			Pagalbinis nenaudingas plotas m ²	Rūstų (pusrūsių) plotas m ²	Garžų plotas m ²	Pagrindinis plotas m ²	Pagalbinis plotas m ²
						Gyvenamas plotas m ²	Verslo plotas m ²	Pagalbinis naudingas plotas m ²					
1	2	3	4	5	6	7	8	9	10	11	12	13	14
2	6	1	Virtuvė	3,89	3,89			3,89					
2	6	2	Kambarys	18,31	18,31	18,31							
2	6	3	Kambarys	6,17	6,17	6,17							
Iš viso patalpų (3 patalpos)				28,37	28,37	24,48		3,89					
1	a	1	Koridorius 11\100 iš 8,84 kv.m	0,98	0,98			0,98					
Iš viso bendro naudojimo patalpų (1 patalpos)				0,98	0,98			0,98					

Parengė Matininkė Giedrė Butkutė



* 1 0 2 3 1 9 9 8 5 8 *

18-Lie-2011 11:51:18

Lapas 1 iš 1

8