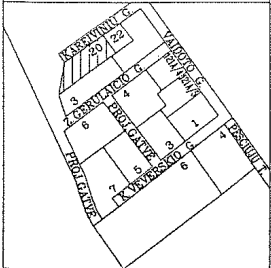


Žemės sklypo išdėstymo schema




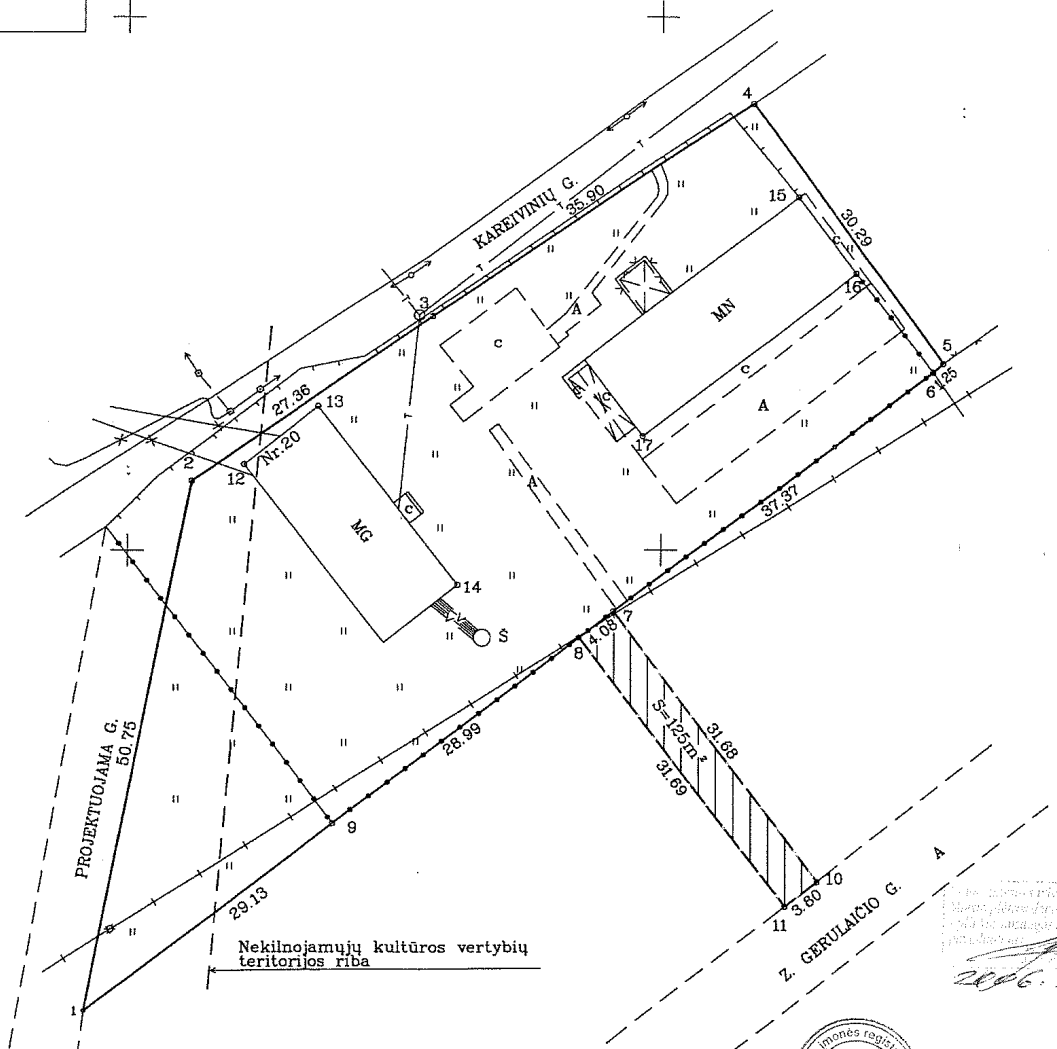
ŽEMĖS SKLYPO PLANAS M 1: 500

Sklypo plotas 2661 m²

Kadastras:	vietovė	KAUNAS	blokas	sklypas
Žemės sklypo kadastro Nr.		1 9 0 1 0 2 4 1		

Gatvė, namo Nr.	KAREIVINIŲ G.20
Kaimas (miestelis)	
Seniūnija	
Miestas (rajonas)	KAUNAS
Apskritis	KAUNO

Gretimybė	Gretimo žemės sklypo kadastro Nr.	Pastabos
1-2	PROJEKTUOJAMA G.	
2-3-4	KAREIVINIŲ G.	
4-5	KAREIVINIŲ G.22	
5-6	VALSTYBĖS ŽEMĖ	
6--9-1	Z. GERULAIČIO G.3	



61207
 Nerijus Valatkevičius

Su paženkintomis vietovėje žemės sklypo ribomis, aprašytomis . 2006 . . . m . . 09 . . . mėn 11 . d žemės sklypo paženklinimo-parodymo akte, ir nustatytu plotu sutinku: Žemės savininkas (naudotojas):

KAUNO MIESTO SAVIVALDYBĖ
 (vardas, pavardė) *Gerulaičiai* (parašas) *Gerulaičiai* (data) *2006-09-11*
 Kauno miesto savivaldybės administracijos
 Ekonominio departamento Turto
 Vadybos skyriaus vadovas
 Gediminas Laurinaitis
 2006. 12. 01.

KAUNO apskrities viršrinko administracijos žemės tvarkymo departamento
 KAUNO miesto žemėtvarkos skyrius
 Patikrinęs: *Dalia Macionienė* 2007-01-19
 Suderinęs: *Aigirdas Andrius* 2007-01-29
 (pareigės) (parašas) (vardas, pavardė) (data)

Nekilnojamųjų kultūros vertybių teritorijos riba

7950
15550

Kauno miesto savivaldybės administracijos
 Miesto plėtros departamento
 Urbanistikos skyriaus Projektavimo sąlygų
 poskyrinio vyresnysis specialistas
Antanas Vilčinskas
 2006. 12. 06



Sudėtinis
 inžinierė technologė
 Jolita Vaikšienė
 2006. 12. 06

UAB "ŽEMĖTVARKOS DARBAI"			
Licencijos Nr.143G-111 Išdavimo data 2004 03 22			
Pareigos	Parašas	Vardas, pavardė	Data
DIR.	<i>J. Balevičius</i>	J. BALEVIČIUS	2006-09-11
INŽ.	<i>R. Bagdonavičius</i>	R. BAGDONAVIČIUS	2006-09-11
UŽS. NR.	8919		

