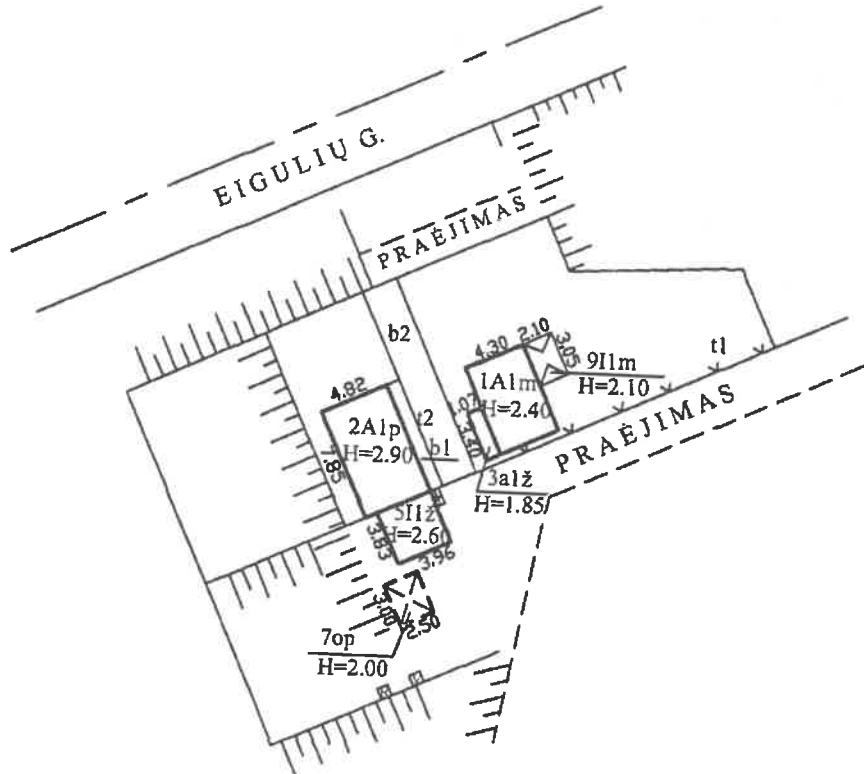




1012279492

6

4



apžiūrėta 511ž



Valstybės įmonės Registrų centro Kauno filialas

Licencijos Nr. G-734-(623), išduota 2008-08-27

Parcigos	V., pavardė	Parašas	Data
Matininkė	D. Petraškaitė	<i>[Signature]</i>	2009-09-15
	2M-M-206; vedėja		
	Daiva Maleckienė	<i>[Signature]</i>	
Statinių išdėstymo planas		1:500	
Kauno m. sav. Kauno m. Eigulių g. 20			
Sudarytas pagal 2009-09-15 kadastrinių matavimų duomenis		Pastato pažymėjimas plane	



Kopija tikrai

Statinio nuotraukos

Adresas Kauno m. sav. Kauno m. Figulių g. 20

Pavadinimas Ūkinis pastatas

Unikalus Nr. 1992-0003-0060

Žymėjimas 511ž

Paskirtis Pagalbinio ūkio


Matavimų data 2009-09-15



Parengė Matininkė Dana Petraškaitė 

A.V.


Kopija
Vyr. specialistė
Aushra Šimšakov
2021-01-22

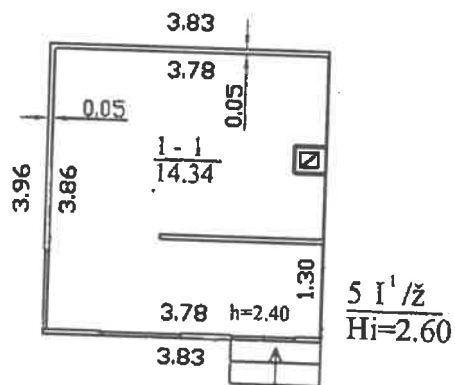


* 1 0 1 2 2 7 3 6 5 0 *



1012279737

8-3



Aushra Shestakov
 2009-09-15

Valstybės įmonės Registrų centro Kauno filialas			
Licencijos Nr. G-734-(623), išduota 2008-08-27			
Pareigos	V., pavardė	Parašas	Data
Matininkė	D. Petraškaitė-vriaius	<i>[Signature]</i>	2009-09-15
	2M-M:206's vedėja		
	Daiva Maleckienė	<i>[Signature]</i>	
Pirmo aukšto planas		(1:100)	
Kauno m. sav. Kauno m. Eigulių g. 20			
Sudarytas pagal 2009-09-15 kadastrinių matavimų duomenis		Pastato pažymėjimas plane 511ž	



Pagrindinio pastato, jo dalių ir priestatų kadastro duomenys

Adresas: Kauno m. sav. Kauno m. Eigulių g. 20

Unikalus Nr. 1992-0003-0060

Pastaba: buvęs SII m

Kadastro duomenys	Pagrindinis pastatas	Rūšys (pusrūšis)	Pastogės patalpos
Duomenys užfiksuoti	2009-09-15	X	X
Žymėjimas	SII ž		
Paskirtis	Pagalbinio ūkio	X	X
Pavadinimas	Ūkinis pastatas	X	X
Statybos pradžios metai:			
Statybos pabaigos metai:	1975		
Rekonstravimo pradžios metai:			
Rekonstravimo pabaigos metai:			
Baigtumo procentas: %	100		
Aukštų skaičius:	1		
Tūris: kub.m	39		
Bendras plotas: kv.m	14,34		
Pamatai:	Akmenbetonis		
Sienos:	Medis su karkasu		
Perdanga:	Medis		
Stogo konstrukcija:	Šlaitinis		
Stogo danga:	Ruberoidas		
Išorės apdaila:	Nėra		
Pertvaros:	Nėra		
Grindys:	Lentos		
Langai:	Mediniai		
Durys:	Medinės		
Vidaus apdaila:	Nėra		
Šildymas:	Nėra		
Vandentiekis:	Nėra		
Nuotekų šalinimas:	Nėra		
Dujos:	Nėra		
Karštas vanduo:	Nėra		
Elektra:	Yra		
Viryklė:	Nėra		
Vonios kambarys:	Nėra		
Vėdinimas ir kondicionavimas:	Nėra		

Viso pastato

Bendras plotas: kv.m	14,34	Baigtumo procentas: %	100
Tūris: kub.m	39	Koordinatė X:	6086359
Užstatytas plotas: kv.m	15	Koordinatė Y:	494459
Plotas bruto: kv.m	15		

Parengė Matininkė Dana Petraškaitė



17-Rgs-2009




Kopija tikrai

Pagrindinio pastato, jo dalių ir priestatų įkainojimas (perkainojimas)

Adresas Kauno m. sav. Kauno m. Eigulių g. 20
Unikalus Nr. 1992-0003-0060

1	2	3	4	5	6	7	8	9	10	11	12	13	14
Vertės nustatymo data	(P)	Zymėjimas	Pavadinimas	Kasmetinis vertės mažinimo koeficientas	Matavimo vienetas	Kiekis	Kainynas ir lentelė	Vienueto stovybos vertė po indeksavimo, Lt	Atkūrimo kaštai (stovybos vertė), Lt	Nusidėvėjimas %	Atkuriamoji vertė, Lt	Vietovės patalpos koeficientas	Vidutinė rinkos vertė, Lt
2009-09-15		5112	Ūkinis pastatas	2,9	kub.m	39	Modelis: 3207	311	12100	70	3640		1790
	P	5112	Ūkinis pastatas	2,9	kub.m	39	NTK 2009-2.7.6	311		70			

Parengė Matinikė Dana Petraškaitė



Pagrindinio pastato vidaus plotų eksplikacija

3 FORMA

Adresas Kauno m. sav. Kauno m. Eigulių g. 20

Pavadinimas Ūkinis pastatas

Unikalus Nr. 1992-0003-0060

Žymėjimas 511ž

Paskirtis Pagalbinio ūkio

Matavimų data 2009-09-15

Aukšto Nr.	Patalpos pažymėjimas planas		Patalpų pavadinimas	Gyvenamosios paskirties patalpų										Negyvenamosios paskirties patalpų	
	1 simbolis	2 simbolis		Bendras plotas m ²	Naudingas plotas m ²	Gyvenamas plotas m ²	Verslo plotas m ²	Pagalbinis naudingas plotas m ²	Pagalbinis nenaudingas plotas m ²	Rūšių plotas m ² (pusrūšių)	Garų plotas m ²	Pagalbinis plotas m ²	Pagalbinis plotas m ²	Pagalbinis plotas m ²	Pagalbinis plotas m ²
1	2	3	4	5	6	7	8	9	10	11	12	13	14		
1	1	1	Sandėlis	14,34										14,34	
Iš viso pirmae aukšte (1 patalpos)				14,34										14,34	
Iš viso (1 patalpos)				14,34										14,34	



Parengė Matininkė Dana Petraškaitytė *[Signature]*



17-Rgs-2009

Lapas 1 iš 1

Kopija tikra

[Signature]

Bylos Nr.

-Pagalbinio pastato, jo dalių ir priestatų kadastro duomenys

Kaunas, Ligučių 20

(objekto adresas)

Kadastro duomenys užfiksuoti: 2009 m. 09 mėn. 15 d.

Pazymėjimas plane	5412																			
Pavadinimas	alubio priekabės																			
Statybos metai	1975																			
Rekonstrukcijos metai																				
Baigtumas %	100																			
Aukštų skaičius	1																			
Pamatai	alumininiai																			
Sienos	medis su kach.																			
Perlangos	medis																			
Stogo-konstrukcija	stogas																			
Stogo danga	užbetonas																			
Išorės apdaila	nieka																			
Perivaros	nieka																			
Grindys	beton																			
Langai	mediniai																			
Durys	medinės																			
Šildymas	nieka																			
Vandentiekis	nieka																			
Kanalizacija	nieka																			
Dujos	nieka																			
Elektra	yra																			

12/7
S. Stabinė

Pagalbinio pastato, jo dalių ir priestatų įkainojimas (perkainojimas)

Data	Pazymėjimas plane	Statinio pavadinimas	Matmenys						Perimetro santykis su plotu	Kainorėtis ir lentelė	Vieneto kaina Lt	Pataisos	Vieneto kaina po pataisų	Vieneto kaina po pataisų ir inventarizavimo	Atkūrimo kaštai (statybinė vertė) Lt	Nusidėėjimo %	Atkuriamoji vertė Lt	Vietovės pataisos koeficientas	Vidutinė rinkos vertė Lt
			ilgis m	plotis m	plotas m ²	aukštis m	tūris m ³	perimetras											
2024-09-22		1926 u. kelias prie pastato			15,16	4,60	39		416000	27,6	350-2-2-3-4 x 0,89	311	4100	0	0,26	4190			



 Registracijos Centras
 Valstybinis registracijos centras
 Nr. 112
 Kopija tikra

Matavimas
 Dana P...
 (pareigos, parašas, pavardė, data)
 2024-09-22

2024-09-22