SŽ-18-8

R KITO NEKILNOJAMOJO TURTO
O IR REGISTRO VALSTYBĖS ĮMONĖ

KAUNO FILIALAS
MIESTO, RAJONO
NTOJŲ APTARNAVIMO BIURAS

847489
J

NEKILNOJAMOJO TURTO KADASTRO IR REGISTRO BYLA

Nr. _____ / _____

TOMAS _____

MĖS SKLYPO KADASTRO Nr.: ☐☐☐☐ / ☐☐☐☐: _____

INVENTORINIS NUMERIS 14160

ADRESAS: KAUNAS

EIGULIU, G. Nr. 20 a, 2D

Pradėta 1955 03 10

Baigta _____

Lapų skaičius _____

6 Saugoti nuolat

Eil. Nr.	Data	Dokumento antraštė	Lapų Nr.	Darbuotojo, tvarkiusio bylą, v., pavardė	Parašas
1	2	3	4	5	6
	2004.03.04	Sitinacijos planas	1		
		Aktas planas	2-3		
		Laidotuvės duomenys	4-7		
		Žaizdos	8-11		
		Plotis diplidacija	12-13		
		Kiti dokumentai	14	A. Aucu[illegible]	[illegible]

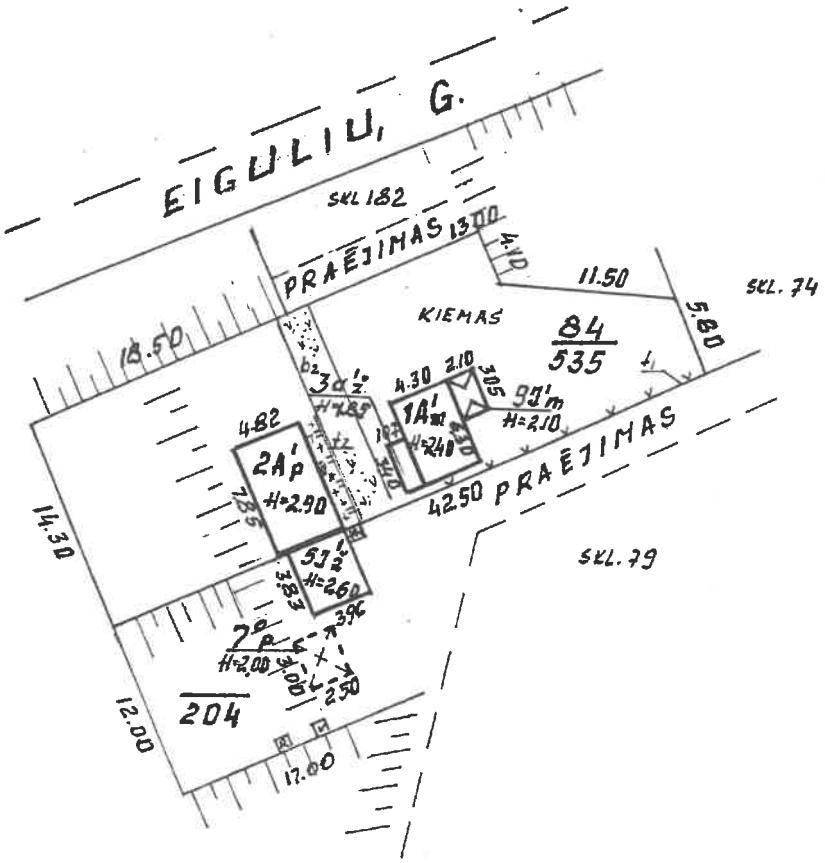

EIGULIU, 20

KAUNAS

KAUNO

260 84

500

2002 03 04

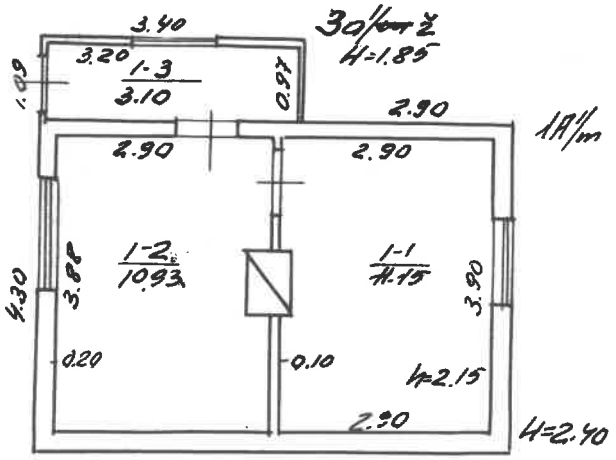

8002 03 04

88 06 8

Eigulių 20

paraias

Jurevičienė

paraias

Ratavičienė

Laukas 260 84 1A/m

100

13 86 12 16

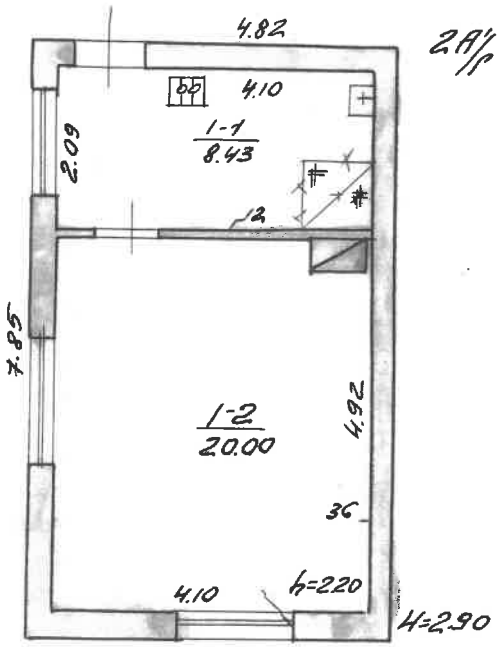

PAKITIMAI UŽRIK.

2002 m. 03 mėn. 04 d.

Eigulių — 20

parašas

Juozutienė

parašas

Rotavidienė

Kaunas 260 84 2A/p

100

13 86 12 16

88 06 p

Tikrinęs.....

1 A forma

Bylos Nr. 14160

PAGRINDINIO PASTATO, JO DALIŲ IR PRIESTATŲ KADASTRO DUOMENYS

Adresas

Gatvė, Nr.	Eigulių 20
Kaimas (miestelis)	
Miestas	Kaunas
Savivaldybė	Kauno m.

Pagrindinio pastato ir jo dalių ir priestatų kadastro duomenys

Kadastro duomenys	Kodas	Pagrindinis pastatas	Rūsys (pusrūsis)	Pastogės patalpos
Duomenys užfiksuoti	X	2002 03 04		
Pažymėjimas plane	X	1A'm		
Paskirtis		Gyvenamoji	X	X
Pavadinimas	X	Gyvenamas namas	X	X
Statybos metai	X	1920		
Rekonstrukcijos metai	X	-		
Baigtumas %	X	100		
Aukštų skaičius	X	1	X	X
Tūris m³	X	65		
Bendras plotas m²	X	22.08		
Pamatai		Plytų mūro	X	X
Sienos		Rąstų		
Perdangos		Medinė		
Stogo konstrukcija		Šlaitinė	X	X
Stogo danga		Dolis	X	X
Išorės apdaila		Kalta lentelėmis		
Pertvaros		Medinės		
Grindys		Medinės		
Langai		Medinės		
Durys		Medinės		
Vidaus apdaila		Dinkuota		
Šildymas		Krosnimis		
Vandentiekis	-	Nėra		
Kanalizacija		Nėra		
Dujos		Nėra		
Karštas vanduo		Nėra		
Elektra		Yra		
Viryklė		Nėra		

Viso pastato	
Bendras plotas m²	25.18
Baigtumas %	100
Užstatytas plotas m²	31
Tūris m³	72
Stogo plotas m²	41

Pagrindinio pastato, jo dalių, priestatų kadastro duomenys

Kadastro duomenys	Priestatas		
Duomenys užfiksuoti	2002 03 04		
Pažymėjimas plane	30 2		
Pavadinimas	Priestatas		
Statybos metai	1980		
Rekonstrukcijos metai	-		
Baigtumas %	100		
Aukštų skaičius	1		
Tūris m³	7		
Bendras plotas m²	3.10		
Pamatai	Medžio stulpai		
Sienos	Medinės sudorkasės		
Perdangos	Medinė		
Stogo konstrukcija	Glaitinė		
Stogo danga	Asbestcementinės lakštai		
Išorės apdaila	Kalto lentelėmis		
Pertvaros	Nėra		
Grindys	Medinės		
Langai	Medinės		
Durys	Medinės		
Vidaus apdaila	Nėra		

Kadastro duomenys			
Duomenys užfiksuoti			
Pažymėjimas plane			
Pavadinimas			
Statybos metai			
Rekonstrukcijos metai			
Baigtumas %			
Aukštų skaičius			
Tūris m³			
Bendras plotas m²			
Pamatai			
Sienos			
Perdangos			
Stogo konstrukcija			
Stogo danga			
Išorės apdaila			
Pertvaros			
Grindys			
Langai			
Durys			
Vidaus apdaila			

Užpildė A. Augustinavičius
(pareigos, parašas, v., pavardė, data)

Tikrino Nekilnojamojo turto vertinimo skyriaus vedėjas Algirdas Padriezas
(pareigos, parašas, v., pavardė, data)

5

1 A forma

Bylos Nr. 14160

PAGRINDINIO PASTATO, JO DALIŲ IR PRIESTATŲ KADASTRO DUOMENYS

Adresas

Gatvė, Nr.	Eigulių 20
Kaimas (miestelis)	
Miestas	Kaunas
Savivaldybė	Kauno m.

Pagrindinio pastato ir jo dalių ir priestatų kadastro duomenys

Kadastro duomenys	Kodas	Pagrindinis pastatas	Rūsys (pusrūsis)	Pastogės patalpos
Duomenys užfiksuoti	X	2002 03 04		
Pažymėjimas plane	X	$2A^1_p$		
Paskirtis		Gyvenamoji	X	X
Pavadinimas	X	Gyvenamos namas	X	X
Statybos metai	X	1975		
Rekonstrukcijos metai	X	-		
Baigtumas %	X	100		
Aukštų skaičius	X	1	X	X
Tūris m³	X	110		
Bendras plotas m²	X	28.43		
Pamatai		Betono blokai	X	X
Sienos		Plytų mūras		
Perdangos		Medinė		
Stogo konstrukcija		Šlaitinė	X	X
Stogo danga		Asbestcementinės lokštės	X	X
Išorės apdaila		Nėra		
Pertvaros		Plytų mūras		
Grindys		Medinės		
Langai		Mediniai		
Durys		Medinės		
Vidaus apdaila		Tinkuota		
Šildymas		Krosnis kietas kuras		
Vandentiekis	-	Miesto		
Kanalizacija		Nėra		
Dujos		Suskystintos		
Karštas vanduo		Nėra		
Elektra		Yra		
Viryklė		Dujinė		

Viso pastato	
Bendras plotas m²	28.43
Baigtumas %	100
Užstatytas plotas m²	38
Tūris m³	110
Stogo plotas m²	55

1 B forma

Pagrindinio pastato, jo dalių, priestatų kadastro duomenys

Kadastro duomenys	Priestatas	_____	_____
Duomenys užfiksuoti			
Pažymėjimas plane			
Pavadinimas			
Statybos metai			
Rekonstrukcijos metai			
Baigtumas %			
Aukštų skaičius			
Tūris m³			
Bendras plotas m²			
Pamatai			
Sienos			
Perdangos			
Stogo konstrukcija			
Stogo danga			
Išorės apdaila			
Pertvaros			
Grindys			
Langai			
Durys			
Vidaus apdaila			

Kadastro duomenys	_____	_____	_____
Duomenys užfiksuoti			
Pažymėjimas plane			
Pavadinimas			
Statybos metai			
Rekonstrukcijos metai			
Baigtumas %			
Aukštų skaičius			
Tūris m³			
Bendras plotas m²			
Pamatai			
Sienos			
Perdangos			
Stogo konstrukcija			
Stogo danga			
Išorės apdaila			
Pertvaros			
Grindys			
Langai			
Durys			
Vidaus apdaila			

Užpildė _____ A. Augustinavičius
(pareigos, parašas, v., pavardė, data)

Tikrino Nekilnojamojo turto vertinimo skyriaus vedėjas Vytautas Padriesa _____
(pareigos, parašas, v., pavardė, data)

1 B forma

Bylos Nr. 14160

PAGALBINIO PASTATO, JO DALIŲ IR PRIESTATŲ KADASTRO DUOMENYS

Adresas

Gatvė, Nr.	Eigulių 20
Kaimas (miestelis)	
Miestas	Kaunas
Savivaldybė	Kauno m.

Kadastro duomenys	Kodas	Pagalbinis pastatas				
Duomenys užfiksuoti	X	2002 03 04	2002 03 04	2002 03 04		
Pažymėjimas plane	X	5J'ž	7°p	9J'm		
Pavadinimas	X	Ūkio paskirties	Žiemos namas	Stoginė		
Statybos metai	X		1979			
Rekonstrukcijos metai	X					
Baigtumas %	X	100	100	100		
Aukštų skaičius	X	1	1	1		
Tūris m³	X	39	15			
Pamatai		Medžio stulpai	Betono blokai	Medžio stulpai		
Sienos		Medinės sudėtinės	Plytų mūras	Nėra		
Perdangos		Medinė	Gelžbetonio plokštės	Medinė		
Stogo konstrukcija		Šlaitinės	Šlaitinės	Šlaitinės		
Stogo danga		Asbestcementės lakštai	Užpilta žemėmis	Dolio		
Išorės apdaila		Nėra	Nėra	Nėra		
Pertvaros		Nėra	Nėra	Nėra		
Grindys		Medinės	Betoninės	Nėra		
Langai		Mediniai	Nėra	Nėra		
Durys		Medinės	Medinės	Nėra		
Šildymas		Nėra	Nėra	Nėra		
Vandentiekis		Nėra	Nėra	Nėra		
Kanalizacija		Nėra	Nėra	Nėra		
Dujos		Nėra	Nėra	Nėra		
Elektra		Yra	Nėra	Nėra		

Viso pastato										
Pažymėjimas plane	5J'ž	7°p	9J'm							
Užstatytas plotas m²	15	8	6							
Tūris m³	39	15								
Baigtumas%	100	100								

Kadastro duomenys					
Duomenys užfiksuoti					
Pažymėjimas plane					
Pavadinimas					
Statybos metai					
Rekonstrukcijos metai					
Baigtumas %					
Aukštų skaičius					
Tūris m³					
Pamatai					
Sienos					
Perdangos					
Stogo konstrukcija					
Stogo danga					
Išorės apdaila					
Pertvaros					
Grindys					
Langai					
Durys					
Šildymas					
Vandentiekis					
Kanalizacija					
Dujos					
Elektra					

Užpildė _____ (pareigos, parašas, v., pavardė, data)

Nekilnojamojo turto vertinimo skyriaus vedėjas

Tikrino _____ (pareigos, parašas, v., pavardė, data)

Vytautas Paarlieze

1C forma

Bylos Nr. 14160

Kitų statinių ir jų dalių kadastro duomenys

Adresas

Gatvė, Nr.	Eigulių	20
Kaimas (miestelis)		
Miestas	Kaunas	
Savivaldybė	Kauno m.	

Duomenys užfiksuoti	2002 03 04	2002 03 04	2002 03 04
Pažymėjimas plane	t	b	R
Paskirtis	Kita	Kita	Kita
Pavadinimas	Tiltas	Kiemo dangos	Šiltytė
Statybos metai			
Baigtumas %			
Statinių sudėtinės dalys			
Pavadinimas	Nicios tinklas	Betono plytelės	Šiltytė
Pažymėjimas plane	t_1	b_1	R
Statybos metai	1970	1970	1970
Medžiaga	Metalinis	Betonas	Kentos
Markė, tipas			
Matmenys: Ilgis			
Matmenys: Plotis (diametras)			
Matmenys: Plotas	28.00	3,75	
Matmenys: Aukštis (gylis)			
Matmenys: Tūris			
Pavadinimas	Plytų mūras	Lietas betonas	
Pažymėjimas plane	t_2	b_2	
Statybos metai			
Medžiaga	Plytos	Betonas	
Markė, tipas			
Matmenys: Ilgis			
Matmenys: Plotis (diametras)			
Matmenys: Plotas	7,00	37,50	
Matmenys: Aukštis (gylis)			
Matmenys: Tūris			
Pavadinimas			
Pažymėjimas plane			
Statybos metai			
Medžiaga			
Markė, tipas			
Matmenys: Ilgis			
Matmenys: Plotis (diametras)			
Matmenys: Plotas			
Matmenys: Aukštis (gylis)			
Matmenys: Tūris			
Pavadinimas			
Pažymėjimas plane			
Statybos metai			
Medžiaga			
Markė, tipas			
Matmenys: Ilgis			
Matmenys: Plotis (diametras)			
Matmenys: Plotas			
Matmenys: Aukštis (gylis)			
Matmenys: Tūris			

Duomenys užfiksuoti	2002 08 04		
Pažymėjimas plane	V		
Paskirtis	Kita		
Pavadinimas	daugio butelio		
Statybos metai	–		
Baigtumas %			

Statinių sudėtinės dalys

Pavadinimas		daugio butelio		
Pažymėjimas plane		V		
Statybos metai		1970		
Medžiaga		betonas		
Markė, tipas				
Matmenys	Ilgis			
	Plotis (diametras)			
	Plotas			
	Aukštis (gylis)			
	Tūris			
Pavadinimas				
Pažymėjimas plane				
Statybos metai				
Medžiaga				
Markė, tipas				
Matmenys	Ilgis			
	Plotis (diametras)			
	Plotas			
	Aukštis (gylis)			
	Tūris			
Pavadinimas				
Pažymėjimas plane				
Statybos metai				
Medžiaga				
Markė, tipas				
Matmenys	Ilgis			
	Plotis (diametras)			
	Plotas			
	Aukštis (gylis)			
	Tūris			
Pavadinimas				
Pažymėjimas plane				
Statybos metai				
Medžiaga				
Markė, tipas				
Matmenys	Ilgis			
	Plotis (diametras)			
	Plotas			
	Aukštis (gylis)			
	Tūris			

Bylos Nr. 14160

Užpildė _____ A. Augustinavičius
(pareigos, parašas, v., pavardė, data)

Nekilnojamojo turto vertinimo skyriaus vedėjas
Tikrino Algirdas Paarlezo
(pareigos, parašas, v., pavardė, data)

Bylos Nr. 14160

PAGRINDINIO PASTATO 1A'm, JO DALIŲ IR PRIESTATŲ ĮKAINOJIMAS (PERKAINOJIMAS)

pažymėjimas plane

Vertės nustatymo data	Įkainojimas (I) Perkainojimas (P)	Pažymėjimas plane	Pavadinimas	Kokybės balas	Plotas m²	Tūris m³	Kainynas ir lentelė	Bendras statybos kainų indeksas	Vieneto kaina po pataisos ir indeksavimo Lt	Atkūrimo kaštai (statybinė vertė) Lt	Nusidėvėjimas %	Atkurianoji vertė Lt	Vietovės pataisos koeficientas	Vidutinė rinkos vertė Lt
1	2	3	4	5	6	7	8	9	10	11	12	13	14	15
020304	P	1A'm	Gyvenamas namas		27.09	65								
		3a'2	Priestatai		3.64	7								
						72	m. 2121.		316.79	22809	70	6843	1.20	8212

Byloos Nr. 1760

1	2	3	4	5	6	7	8	9	10	11	12	13	14	15

Užpildė _____ (pareigos, parašas, pavardė, data)

Tikrino Nekilnojamojo turto vertinimo skyriaus vedėjas Vytautas Padriezo _____ (pareigos, parašas, pavardė, data)

Bylos Nr. 14160

PAGRINDINIO PASTATO 24'p, JO DALIŲ IR PRIESTATŲ ĮKAINOJIMAS (PERKAINOJIMAS)

pažymėjimas plane

Vertės nustatymo data	Įkainojimas (I) Perkainojimas (P)	Pažymėjimas plane	Pavadinimas	Kokybės balas	Plotas m²	Tūris m³	Kainynas ir lentelė	Bendras statybos kainų indeksas	Vieneto kaina po pataisos ir indeksavimo Lt	Atkūrimo kaštai (statybinė vertė) Lt	Nusidėvėjimas %	Atkuriamoji vertė Lt	Vietovės pataisos koeficientas	Vidutinė rinkos vertė Lt
1	2	3	4	5	6	7	8	9	10	11	12	13	14	15
020304	P	24'p	Gyvenamos namos		37.84	110	II.2.1.1.1.		307.11	33 782	32	22 972	1.20	27566

Bylos Nr. 14160

1	2	3	4	5	6	7	8	9	10	11	12	13	14	15

Užpildė _____ (pareigos, parašas, pavardė, data)

Tikrino Nekilnojamojo turto vertinimo skyriaus vedėjas _____ (pareigos, parašas, pavardė, data)

Vytautas Paulieža

Bylos Nr. 14160

PAGALBINIO PASTATO, JO DALIŲ IR PRIESTATŲ ĮKAINOJIMAS (PERKAINOJIMAS)

Vertės nustatymo data	Įkainojimas (Į) Perkainojimas (P)	Pažymėjimas plane	Pavadinimas	Kokybės balas	Plotas m²	Tūris m³	Kainynas ir lentelė	Bendras statybos kainų indeksas	Vieneto kaina po pataisos ir indeksavimo Lt	Atkūrimo kaštai (statybinė vertė) Lt	Nusidėvėjimas %	Atkuriamoji vertė Lt	Vietovės pataisos koeficientas	Vidutinė rinkos vertė Lt
1	2	3	4	5	6	7	8	9	10	11	12	13	14	15
020304	P	5J½	Ūkio patalai		15.H	39	II. 3.1.3.1.		118	4602	70	1381	0.80	1105
		7°p	Kiemo rūsys		7.50	15	II. 3.1.1.		199	2985	70	896	0.80	717
		9J'm	Stogeinė		6.40		II. 3.2.2.		54	346	70	104	0.80	83

1	2	3	4	5	6	7	8	9	10	11	12	13	14	15

Užpildė _____
(pareigos, parašas, v., pavardė, data)

Tikrino Nekilnojamojo turto vertinimo skyriaus vedėjas Vytautas Pa[illegible]
(pareigos, parašas, v., pavardė, data)

2 C forma

Bylos Nr. 14160

KITŲ STATINIŲ IR JŲ DALIŲ ĮKAINOJIMAS (PERKAINOJIMAS)

Vertės nustatymo data	Įkainojimas (Į) Perkainojimas (P)	Pažymėjimas plane	Pavadinimas	Ilgis m	Aukštis (gylis) m	Plotas m²	Tūris m³	Kiekis vnt.	Kiti ( )	Kainynas ir lentelė	Bendras statybos kainų indeksas	Vieneto kaina po indeksavimo Lt	Atkūrimo kaštai (statybinė vertė) Lt	Nusidėvėjimas %	Atkuriamoji vertė Lt	Viceovė pataisos vertė Lt	Vidutinė rinkos vertė Lt
1	2	3	4	5	6	7	8	9	10	11	12	13	14	15	16	17	18
020304	P	t_1	Mūro plytos			2.00				23.4.4.		128	896	70	269	0.80	215
		t_2	Medinės tinklas			28.00				23.4.3.		42	1176	70	353	"	282
		b_1	Betono plytelės			3,75				23.5.3.		45	168	50	84	"	67
		b_2	Betono danga			37.50				23.5.1		29	1088	70	326	"	260
			Rūtelytės							23.2.2.		402	402	70	121	"	97
			dacuto tualetas							23.2.2		402	402	70	121	"	97
			Iš viso:										4132		1274		1018

3 forma

Bylos Nr. 4/160

1	2	3	4	5	6	7	8	9	10	11	12	13	14	15	16	17	18

Užpildė _____
(pareigos, parašas, v., pavardė, data)

Tikrino _____
(pareigos, parašas, v., pavardė, data)

Nekilnojamojo turto vertinimo skyriaus vedėjas
Vytautas Pa[illegible]

3 forma

Bylos Nr. 14160

PAGRINDINIO PASTATO 1A'm VIDAUS PLOTŲ EKSPLIKACIJA

pažymėjimas plane

Data	Aukšto Nr.	Patalpos pažymėjimas plane		Patalpų pavadinimas	Bendras plotas m²	Gyvenamosios paskirties patalpų						Negyvenamosios paskirties patalpų	
						Naudingas plotas m²	Iš to skaičiaus			Pagalbinis nenaudingas plotas m²	Rūsių (pusrūsių), garažų plotas m²	Pagrindinis plotas m²	Pagalbinis plotas m²
		1 simbolis	2 simbolis				Gyvenamas plotas m²	Verslo plotas m²	Pagalbinis naudingas plotas m²				
1	2	3	4	5	6	7	8	9	10	11	12	13	14
20020304	1	1	1	Koridorius	11.15	11.15	11.15						
			2	Kambarys	10.93	10.93	10.93						
			3	Koridorius	3.10	3.10			3.10				
				Iš viso 1 buto	25.18	25.18	22.08		3.10				

12

3 forma

1	2	3	4	5	6	7	8	9	10	11	12	13	14

Užpildė _____
(pareigos, parašas, pavardė, data)

Tikrino _____
(pareigos, parašas, pavardė, data)

Kvalifikacijos kėlimo veiklos
skyriaus vedėjas
Vantas Pakalnis

3 forma

Bylos Nr. 14160

PAGRINDINIO PASTATO 21p VIDAUS PLOTŲ EKSPLIKACIJA

pažymėjimas plane

Data	Aukšto Nr.	Patalpos pažymėjimas plane		Patalpų pavadinimas	Bendras plotas m²	Gyvenamosios paskirties patalpų						Negyvenamosios paskirties patalpų	
						Naudingas plotas m²	Iš to skaičiaus			Pagalbinis nenaudingas plotas m²	Rūsių (pusrūsių), garažų plotas m²	Pagrindinis plotas m²	Pagalbinis plotas m²
		1 simbolis	2 simbolis				Gyvenamas plotas m²	Verslo plotas m²	Pagalbinis naudingas plotas m²				
1	2	3	4	5	6	7	8	9	10	11	12	13	14
20020304	1	1	1	Virtuvė	8.43	8.43			8.43				
			2	Kamnebegi	20.00	20.00	20.00						
				Iš viso 1 buto	28.43	28.43	20.00		8.43				

15

1	2	3	4	5	6	7	8	9	10	11	12	13	14

Užpildė _____
(pareigos, parašas, pavardė, data)

Tikrino _____
Kaišiadorių teritorinės veterinarijos skyriaus vedėjas Vytautas Pučinskas
(pareigos, parašas, pavardė, data)

ŽEMĖS IR KITO NEKILNOJAMOJO TURTO
KADASTRO IR REGISTRO VALSTYBĖS ĮMONĖ
Kaunas FILIALAS

PATVIRTINTA
2000 02 29 ĮSAKYMU Nr. 16

2002 02 28 - Santa

Užsakymo registravimo Nr. ir data 532996 (2002030641) -
Objekto adresas Kaunas, Eigulių g. 20

Užsakovas KHS Sąmatos Centras uždi

STATINIŲ KADASTRO MATAVIMŲ IR APSKAITOS ATLIKTŲ DARBŲ AKTAS

Kain. Nr.	Darbų pavadinimas	Kaina Lt vasaros tarifas	Kaina Lt žiemos tarifas	Kiekis	Suma
	I skyrius. STATINIŲ KADASTRO DUOMENŲ SURINKIMO IR APDOROJIMO DARBAI				
1.	Scheminio plano sudarymas	12,27	X		
2.	Statinių išdėstymo plano sudarymas, kai topografinė medžiaga blogos kokybės (iki 10 st.)	19,32	22,22		
2.A.	Jei daugiau kaip 10 statinių, už kiekvieną papildomą statinį	1,84	2,12		
3.	Statinių išdėstymo plano sudarymas, kai nėra topografinės medžiagos (iki 10 statinių)	29,14	33,51		
3.A.	Jei daugiau kaip 10 statinių, už kiekvieną papildomą statinį	2,76	3,17		
4.	Statinių išdėstymo plano braižymas ant topografinio plano pagrindo (iki 10 statinių)	13,19	15,17	1	15.17
4.A.	Jei daugiau kaip 10 statinių, už kiekvieną papildomą statinį	1,23	1,41		
5.	Pastato aukšto plano sudarymas (I sudėtingumo kategorija) iki 100 m²	28,83	33,15		
5.A.	Jei nuo 100 m² iki 500 m², už kiekvieną papildomą 10 m²	3,37	3,88		
5.B.	Jei daugiau kaip 500 m², už kiekvieną papildomą 10 m²	2,76	3,17		
6.	Pastato aukšto plano sudarymas (II sudėtingumo kategorija) iki 100 m²	33,74	38,8		
6.A.	Jei nuo 100 m² iki 500 m², už kiekvieną papildomą 10 m²	3,99	4,59		
6.B.	Jei daugiau kaip 500 m², už kiekvieną papildomą 10 m²	3,07	3,53		
7.	Pastato aukšto plano sudarymas (III sudėtingumo kategorija) iki 100 m²	39,26	45,15		
7.A.	Jei nuo 100 m² iki 500 m², už kiekvieną papildomą 10 m²	4,6	5,29		
7.B.	Jei daugiau kaip 500 m², už kiekvieną papildomą 10 m²	3,68	4,23		
8.	Pagalbinio pastato iki 20 m² matavimas	4,91	5,65	1	5.65
8.A.	Jei daugiau kaip 20 m²	5,52	6,35		
9.	Tvorų iki 100 m matavimas	3,68	4,23		
9.A.	Jei daugiau kaip 100 m, už kiekvieną papildomą m	0,03	0,034		
10.	Aikštelių iki 100 m² matavimas	3,99	4,59	1	4.59
10.A.	Jei daugiau kaip 100 m², už kiekvieną papildomą m²	0,03	0,034		
11.	Šulinių, lauko tualetų ir pan. matavimas (už vnt.)	3,37	3,88		
12.	Pagrindinio pastato įkainojimas iki 300 m³	26,38	30,34		
13.	Pagrindinio pastato įkainojimas nuo 300 m³ iki 500 m³	34,96	40,2		
14.	Pagrindinio pastato įkainojimas nuo 500 m³ iki 1000 m³	41,71	47,97		
14.A.	Jei daugiau kaip 1000 m³, už kiekvieną papildomą 100 m³	0,77	0,88		
15.	Pagrindinio priestato, rūsio (pusrūsio), pastogės patalpų įkainojimas (vnt.)	21,16	24,33		
16.	Šalto priestato įkainojimas (už vnt.)	3,99	4,59		
17.	Pagalbinio pastato (priestato) įkainojimas (už vnt.)	4,6	5,29	1	5.29
18.	Kitų statinių įkainojimas (už vnt.)				
18.A.	Tvoros	2,45	2,82		
18.B.	Aikštelės	3,68	4,23	1	4.23
18.C.	Šuliniai, lauko tualetai ir pan.	2,45	2,82		
19.	Bylos įforminimas, atlikus kadastro duomenų surinkimą (iki 50 lapų)	11,65	X		
19.A.	Jei daugiau kaip 50 lapų, už kiekvieną papildomą lapą	0,12	X		
	II skyrius. STATINIŲ KADASTRO DUOMENŲ TIKSLINIMO DARBAI				
1.	Pagrindinio pastato iki 100 m² apžiūrėjimas, tikslinant kadastro duomenis	4,91	5,65		
1.A.	Jei nuo 101 m² iki 500 m², už kiekvieną pastatą	8,89	10,22		
1.B	Jei nuo 501 m² iki 1000 m², už kiekvieną pastatą	20,55	23,63		
1.C	Jei daugiau kaip 1000 m², papildomai už kiekvieną 100 m²	1,84	2,12		
2.	Pagalbinio pastato apžiūrėjimas, tikslinant kadastro duomenis:	1,23	1,41	2	2,82
3.	Kitų statinių apžiūrėjimas, tikslinant kadastro duomenis:	1,23	1,41	5	7.05
4.	Statinių įbraižymas į esamus statinių išdėstymo planus matmenų pažymėjimo plane (už kiekvieną statinį)	6,13	7,05		
5.	Statinio (už kiekvieną) išbraukimas iš statinių išdėstymo plano (jei statinys nugriautas):	1,23	1,41		
6.	Aukšto plano perbraižymas iki 100 m²	17,17	19,75		

6.A.	Jei daugiau kaip100 m², už kiekvienus papildomus 10 m²	1,84	2,12		
7.	Pagrindinio pastato, pagrindinio priestato, rūsio (pusrūsio), pastogės patalpų, (vnt.) perkainojimas, kai pasikeičia statybos kainų indeksas, nusidevėjimas arba vietovės pataisos koeficientas				
7.1	iki 300 m³	13,19	X	2	26,38
7.2.	nuo 301 m³ iki 500 m³	15,49	X		
7.3.	nuo 501m³ iki 1000 m³	18,09	X		
7.4.	Daugiau kaip 1000 m³, papildomai už kiekvieną 100 m³	0,31	X		
7.5.	Šalto priestato, pagalbinio pastato (priestato) perkainojimas	2,61	X	3	7,83
7.6.	Kitų statinių (tvoros, aikštelės, šuliniai, lauko tualetai ir pan.) perkainojimas	1,99	X	6	11,94
8.	Statinio perkainojimas, kai pasikeičia statinio kadastro duomenys (nuo skyriaus 12,13,14,15,16,17,18 punktų):	75%	75%		
9.	Vidaus patalpos pl. perskaičiavimas, keičiantis plotui daugiau kaip 0,30 m²	3,07	3,53		
10.	Dujinių ar elektrinių plytelių, santechnikos įrengimų ir kt. pažymėjimas (už vnt.)	2,45	2,82		
11.	Patalpos ploto eksplikacijos koregavimas, neperskaičiuojant ploto, pasikeitus patalpų paskirčiai	1,53	X		
12.	Patalpos numerio pakeitimas	0,46	X		
13.	Kiti pakitimai (durų, langų bei kitų smulkių elementų pažymėjimas) aukštų pl.	1.53	1,76		
14.	Statinio dalies išbraukimas iš aukšto plano ir formų	4,6	5,29		
15.	Adreso keitimas	2,45	X		
16.	Nusidėvėjusių bylų viršelių keitimas	2,76	X		2,76
17.	Suplėšytų brėžinių klijavimas (už 1 lapą)	0,92	X		
18.	Senų brėžinių ar formų panaikinimas spaudu (už vnt.)	0,31	X	17	5,27
19.	Bylos įforminimas, patikslinus kadastro duomenis	6,13	X	2	12,26

III skyrius. KITI DARBAI

1.	Statinio vertės paskirstymas tarp bendrasavininkių (du savininkai)	5,21	X		
1A.	Papildomai už kiekvieną savininką	2,15	X		
2.	Pastato (iki 20 patalpų) dalių paskaičiavimas tarp bendrasavininkių (du sav.)	23	X		
2.A.	Papildomai už kiekvieną savininką	11,65	13,05		
2.B.	Jei daugiau kaip 20 patalpų, už kiekvieną papildomą patalpą	0,61	X		
3.	Statinio fasado nuotraukos padarymas ir iklijavimas į bylą	11,35	X		
4.	Stogo ploto paskaičiavimas	2,45	X		
5.	Ploto po statiniu paskaičiavimas	0,92	X		
6.	Atliktų darbų akto surašymas	2,76	X		2,76
8.	Statinių išdėstymo plano nuorašo darymas (kai kopijuojama A4 for. lapas. kop. a.)	0,92	X	2	1,84
9.	Statinių išdėstymo plano nuorašo darymas (kai kopijuojama rankiniu būdu, nuo I skyriaus su 1 ar 2 arba 3 punkto)	20%	20%		
10.	Aukštų plano nuorašo darymas (kai kopijuojama A4 for. lapas kopijavimo ap.)	0,92	X	2	1,84
11.	Aukštų plano nuorašo darymas (kai kopijuojama rankiniu būdu, nuo I skyriaus 5 ar 6 arba 7 punkto)	20%	20%		
12.	1A, 1B, 1C, 2A, 2B, 2C 3 formų nuorašai (psl.)	0,61	X	20	12,20
	IŠ VISO	X	X		
	UŽ SKUBĄ (30, 50, 100%)				
	IŠ VISO (be PVM)	X	X		
	Papildomos paslaugos:				
19.	1 km, važiuojant į objektą užsakovo transportu, kaina				
19.1	iki 10 km	0,38	0,44		
19.2.	daugiau kaip 10 km	0,25	0,29		
20.	1 km, važiuojant į objektą įmonės transportu, kaina				
20.1.	iki 10 km	1,38	1,59	6	9,54
20.2.	daugiau kaip 10 km	0,92	1,06		
	IŠ VISO (be PVM)	X	X		139,42
1999 įs. Nr. 119	Užsakymų apiforminimas	0,83	X		0,83
	IŠ VISO (be PVM)	X	X		140,25
	PVM 18 %	X	X		25,24
	IŠ VISO (su PVM)	X	X		165,49

Užpildė _____ (pareigos, parašas, v., pavardė, data)

Tikrino _____ (pareigos, parašas, v., pavardė, data)

BYLOS Nr. ..... VIDAUS APYRAŠAS

1. r.	Data	Dokumento antraštė	Lapų Nr.	Darbuotojo, tvarkiusio bylą, v., pavardė	Parašas
	2	3	4	5	6