



ŠIS IR KITO NEKILNOJAMOJO TURTO
REGISTRAS IR REGISTRO VALSTYBĖS ĮMONĖ

2004 m. 08.07
v. P. K. K. K.
#20040628

KAUNAS FILIALAS
MIESTO, RAJONO
INVENTORINIO APŪKŠTO BIURAS

NEKILNOJAMOJO TURTO KADASTRO IR REGISTRO BYLA

Nr. _____ / _____

TOMAS _____

ŠIOS SKLYPO KADASTRO Nr.: / : _____

INVENTORINIS NUMERIS 15817

ADRESAS: KAUNAS

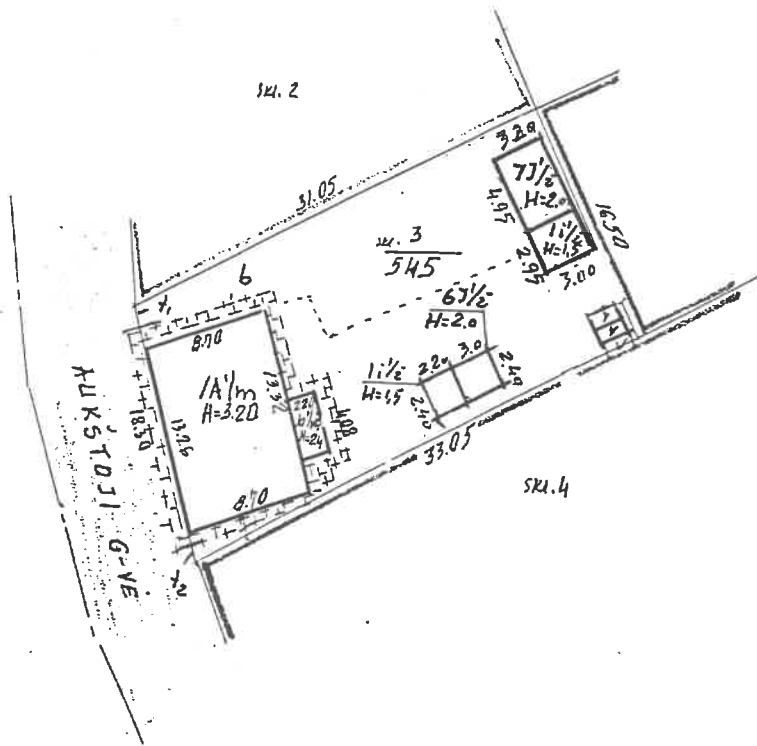
AUKŠTOJI 20-2^A

Pradėta 1948.08.07

Baigta _____

Lapų skaičius _____

Saugoti nuolat



AUKŠTOJI

20


KAUNAS

s.p.

660

3

500

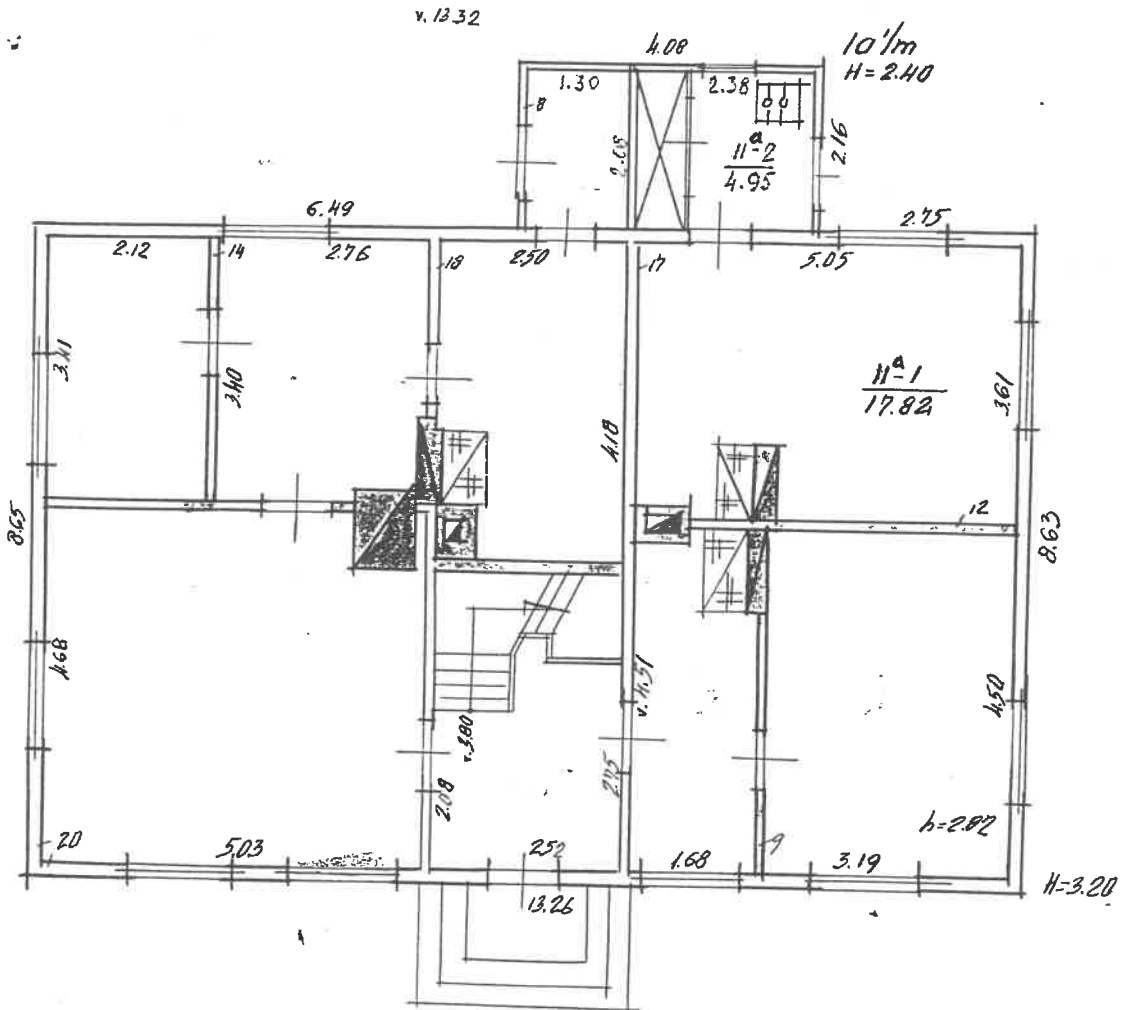


Architectural group: Nr. 10

2002

01

10



...kurto kašpinas
 ...Kauno filialas
AUKŠTOJI 20 11^a
 KAUNAS 1A/m
 660 3
 : 100
 ...2002 01 ... 10

Kadastro duomenų bylos Nr. 15817

Nekilnojamojo turto buto (patalpos) kadastro duomenys

Kadastro duomenys užfiksuoti 2002 m. sausio mėn. 10 d.

Registro Nr.	Versija	Versijos data	Sudarymo data
20/263803	1	2002 01 30 13:34:50	2002 01 10

Adresas **Kaunas Aukštoji g. 20 - 2a**

Unikalus Nr. **19/900-0011-01-4:0004**

Paskirtis **Gyvenamoji (butų)**

Pavadinimas **Butas**

Aprašymas

Aukštas	1	Rūšys	Nėra
Kambarių skaičius	1	Pažym.plane	2a
Bendras plotas kv. m	22,77	Baigtumas	
Gyvenamas plotas kv.m	17,82		

Šildymas	Krosninis
Vandentiekis	Nėra
Kanalizacija	Nėra
Dujos	Nėra
Karštas vanduo	Nėra
Viryklė	Du pinė
Vonios kambarys	Nėra

Pastato, kuriame yra butas (patalpos), duomenys:

Pažymėjimas plane	1A1m	Sienos	Medis
Statybos metai	1900		
Aukštų skaičius	1		

Parengė

Grupės vedėjas

E. Mackevičienė
Inžinierė
Kadastro skyriaus
grupės vedėjas
Turizmo Būstinė

Buto (patalpos) kadastro duomenys

Kadastro duomenys užfiksuoti 2002 m. 01 mėn. 10 d.

Adresas

Gatvė, Nr.	<u>AUKŠTOJI</u>	<u>20-2^a</u>
Kaimas (miestelis)		
Miestas	<u>KAUNAS</u>	
Savivaldybė	<u>KAUNA M.</u>	

Paskirtis
Pavadinimas

<u>Gyvonamoji</u>
<u>2^a butas</u>

Objekto aprašymas

Aukštas
Kambarių skaičius
Bendras plotas m²

<u>1</u>
<u>1</u>
<u>22,77</u>

Rūsys Nėra

Šildymas
Vandentiekis
Kanalizacija
Dujos
Karštas vanduo
Viryklė
Vonios kambarys

Kodas	
	<u>Krosninis</u>
	<u>Nėra</u>
	<u>Nėra</u>
	<u>Nėra</u>
	<u>Nėra</u>
	<u>Nėra</u>
	<u>Bejiu</u>
	<u>Nėra</u>

Pastato, kuriame yra butas (patalpa), kadastro duomenys

Paskirtis
Pavadinimas
Pažymėjimas plane
Statybos metai
Rekonstrukcijos metai
Aukštų skaičius
Sienų medžiaga
Pastato baigtumas

	<u>Gyvonamoji</u>
	<u>Gyv. namas</u>
<u>1A/m</u>	
<u>1900</u>	
<u>1</u>	
<u>Bastu</u>	
<u>100</u>	

Užpildė [Signature] 2002.01.10
(pareigos, parašas, v. pavardė, data)

Tikrino [Signature]
(pareigos, parašas, v. pavardė, data)



Bylos Nr. 15817

Buto (patalpos) įkainojimas (perkainojimas)

1	2	3	4	5	6	7	8	9	10	11	12	13	14	15	
Vertės nustatymo data	Įkainojimas (I)	Perkainojimas (P)	Buto (patalpos) pažymėjimas plane	Pavadinimas	Kokybės balas	Naudingas arba bendras plotas m ² (reikalingą pabrakuti)	Tūris m ³	Kainynas ir lentelė	Gyvenamųjų namų statybos arba bendras statybos kainų indeksas (reikalingą pabrakuti)	Vieneto kaina po patalpos ir indeksavimo Lt	Atkūrimo kaštai (statybinė vertė) Lt	Nusidėvėjimas %	Atkuriamoji vertė Lt	Vietovės patalpos koeficientas	Vidutinė rinkos vertė Lt
2002.01.10	J	1A/m		2a butas		22,77		8.2. 1.1.4		722,70	16496	70	4937	0,65	3209

3 forma

1	2	3	4	5	6	7	8	9	10	11	12	13	14	15

Užpildē _____
(pareiģos, parašis, v., pavardē, data)
Tikrino _____
(pareiģos, parašis, v., pavardē, data)

3 forma

Bylos Nr. 15817

PAGRINDINIO PASTATO 1A/m pažymejimas plane **VIDAUS PLOTŲ EKSPLIKACIJA**

Data	Aukšto Nr.	Patalpos pažymejimas plane		Patalpų pavadinimas	Bendras plotas m ²	Gyvenamosios paskirties patalpų						Negyvenamosios paskirties patalpų	
		1 simbolis	2 simbolis			Naudingasis plotas m ²	Gyvenamas plotas m ²	Iš to skaičiaus m ²	Pagalbinis naudojamas plotas m ²	Pagalbinis nenaudingas plotas m ²	Kusių (pusrusių), garažų plotas m ²	Pagrindinis plotas m ²	Pagalbinis plotas m ²
	1	2 ^a	1	5		7	8	9	10	11	12	13	14
2002.01.10	1				17,82	17,82	17,82						
			2	Kambarys	4,95	4,95			4,95				
				Koridorius									
				Viso 2 ^a kuto:	22,77	22,77	17,82		4,95				

EMES
ADAS
AUNK

Žsakyt

Objektu

NEK

Kaim.
Nr.




III-11
II-8
I-19.4
I-19.2
I-19.1
I-19.3

III-10

III-1
III-1
II-19
I-19

Užp

1	2	3	4	5	6	7	8	9	10	11	12	13	14

Užpildė  2002.01.10
 (pareigos, miršias, pavardė, data)
 Tikrino  
 (pareigos, parasis, pavardė, data)

EMĖS IR KITO NEKILNOJAMOJO TURTO
ADASTRO IR REGISTRO VALSTYBĖS ĮMONĖ
AUNO FILIALAS

ŽNTKRVĮ
2000 02 29 ĮSAKYMU Nr. 16

žsakymo registravimo Nr. ir data 2001.10.31 4-518103

UŽSAKOVAS KMS Santalos butas, ūlis


objekto adresas Aukštoji 20-2^a

NEKILNOJAMOJO TURTO (BUTO, GARAŽO BOKSO) KADASTRO IR REGISTRO BYLOS
SUFORMAVIMO (BE PAKITIMŲ FIKSAVIMO)
ATLIKTŲ DARBŲ AKTAS

Kain. Nr.	Darbų pavadinimas	Kaina Lt		Kiekis	Suma Lt
		butas 1	garažo boksas		
Bylos darymas					
III-11	Aukšto plano darymas iki 100 m ²	6,74	5,77	1	
II-8	Buto, garažo bokso iki 300 m ³ įkainojimas	19,78	19,78	1	
I-19,4	Bylos paėminas ir gražinimas į archyvą	1,53	1,53	1	
I-19,2	Bylos suformavimas ir surišimas	4,6	4,6	1	
I-19,1	Lapų numeravimas	2,76	2,76	1	
I-19,3	Viršelio įforminimas	2,76	2,76	1	
Bylos nuorašo darymas					
III-10	Aukšto plano nuorašo darymas	0,92	0,92	1	
	Įrašo "Nekilnojamojo turto registre įregistruoto buto (patapos) kadastro duomenys" nuorašas	0,61	0,61	1	
III-15	Formos nuorašas (psl.) 2A	0,61	0,61	1	
III-18	Formos nuorašas (psl.) 3A	0,61	0,61	1	
II-19,2	Bylos surišimas	3,07	3,07	1	
I-19,3	Viršelio įforminimas	2,76	2,76	1	
	IŠ VISO	46,75	45,78	1	46,75
	UŽ SKUBA (50, 100%)				
	IŠ VISO (be PVM)	X	X	X	
	IŠ VISO (su PVM)	X	X	X	56,14

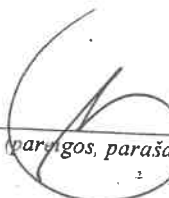
Užpildė

(pareigos, parašas, pavarde, data)


2002.01.10

Tikrino

(pareigos, parašas, v. pavarde, data)


Kadastro skyriaus
vedėjas
v. pavarde, data

