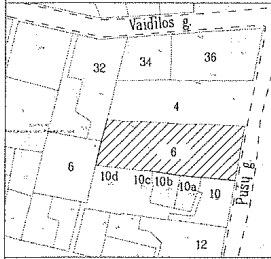
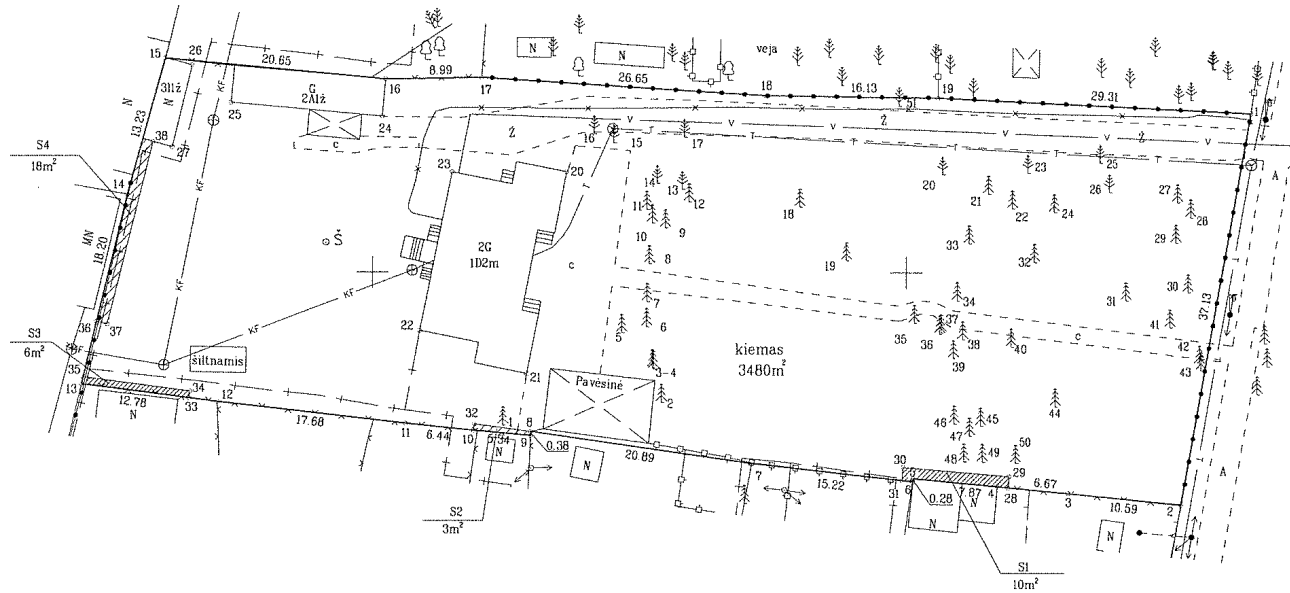


Žemės sklypo išdėstymo schema



ŽEMĖS SKLYPO PLANAS M 1:500

Sklypo plotas 3480 m²



X=6081900
Y=498150

Kadastras:	vietovė	Kauno m	blokas	sklypas
Žemės sklypo kadastro Nr.:		1 9 0 1	0 2 4 3	

Gatvė, namo Nr.	Pušų g. 6
Kaimas (miestelis)	
Seniūnija	Panemunės
Miestas (rajonas)	Kaunas
Savivaldybė	Kauno

Gretimybė	Gretimo žemės sklypo kadastro Nr.	Pastabos
1-2		Pušų g.
2-...-6	1901/0243/0105	Pušų g. 10
6-7	1901/0243/0049	Pušų g. 10a
7-8-9	1901/0243/0050	Pušų g. 10b
9-10-11		Pušų g. 10c
11-12-13		Pušų g. 10d
13-14	1901/0243/0048	Vičiūnų g. 6
14-15	1901/0243/0096	Vaidilos g. 32
15-...-1		Pušų g. 4


Su paženklinomis vietovėje žemės sklypo ribomis, aprašytomis 2013 m spalio mėn. 25 d. žemės sklypo paženklinimo-pašėdimo akte, ir nustatytu plotu sutinku:
Žemės savininkas (naudotojas):

Direktorius pavaduotojas
Karolis DOBILAS

Kauno miesto savivaldybė
(vardas, pavardė)

Kauno miesto savivaldybės administracijos
savivaldybės fondu administracijos
savivaldybės vedėjo pavaduotojas

D. J. Žiogas
2014-01-28



Nacionalinės žemės tarnybos prie Žemės ūkio ministerijos Kauno miesto skyrius	Vytautas Štikonas	(data)
Patikrino:	Benediktas Gečas	2014-02-19
Suderino:	Alma Starkuckienė	2014-02-19
(pareigos)	(pareigos)	(data)

GEOMETRA

UAB "GEOMETRA" kvalifikacijos pažymėjimo Nr. 2M-M-1804 (2011-12-12)

Pareigos	Parašas	Vardas, pavardė	Data
Sk. vadovas	<i>[Signature]</i>	Jonas Arūnas	2013-10-25
Matininkas	<i>[Signature]</i>	Saulius Bigenis	2013-10-25

ŽEMĖS SKLYPO PLANAS M 1:500

Sklypo plotas 3480m²

Žemės sklypo kadastro Nr. 19010243

KOORDINACIŲ ŽINIARASTIS

Koordinacių sistema LKS-94							
Taško Nr.	Kodas	X	Y	Taško Nr.	Kodas	X	Y
1	R	6081964.94	498232.16				
2	R	6081928.37	498225.74				
3	R	6081929.39	498215.20				
4	R	6081930.03	498208.56				
5	R	6081930.75	498200.72				
6	R	6081930.47	498200.67				
7	R	6081932.15	498185.54				
8	R	6081935.11	498164.86				
9	R	6081934.73	498164.84				
10	R	6081935.21	498159.52				
11	R	6081935.87	498153.11				
12	R	6081937.87	498135.54				
13	R	6081939.49	498122.86				
14	R	6081957.20	498127.06				
15	R	6081969.94	498130.61				
16	R	6081968.04	498151.17				
17	R	6081968.20	498160.16				
18	R	6081966.52	498186.75				
19	R	6081966.33	498202.89				
20	NK	6081959.38	498168.15				
21	NK	6081940.52	498164.44				
22	NK	6081944.56	498154.46				
23	NK	6081959.37	498157.44				
24	NK	6081964.55	498150.86				
25	NK	6081965.81	498136.74				
26	NK	6081969.32	498133.12				
27	NK	6081961.64	498131.26				
Servituto posūkio taškai							
28	S	6081929.93	498209.58				
29	S	6081930.98	498209.69				
30	S	6081931.80	498199.78				
31	S	6081930.58	498199.65				
32	S	6081935.79	498159.58				
33	S	6081938.20	498132.90				
34	S	6081938.82	498132.97				
35	S	6081940.14	498123.02				
36	S	6081945.33	498124.25				
37	S	6081945.10	498125.23				
38	S	6081962.13	498129.47				
SKLYPO CENTRO KOORDINATĖS							
Koordinacių sistema		Koordinatės X/Y		Planšeto nomenklatūra			
Valstybinė LKS-1994		X=6081950 Y=498172		59/36			
Žiniaraštį sudarė		Saulius Bigenis (vardas ir pavardė)		Nr. 2M-M-1804 (2011-12-12)		2013-10-25 (data)	

DUOMENYS APIE ŽEMĖS NAUDOJIMO APRIBOJIMUS					
Eil. Nr.	Kodas	Apribojimo sk. Nr.	Apribojimai		Žemės plotas, m ²
1	I	I	Ryšių linijų apsaugos zonos		299
2	6	VI	Elektros linijų apsaugos zonos		307
3	9	IX	Dujotiekių apsaugos zonos		305
4	49	XLIX	Vandentiekio, lietaus ir fekalinės kanalizacijos tinklų ir įrenginių apsaugos zonos		661
5	58	XXVII	Saugotini medžių ir krūmų želdiniai, augantys ne miško žemėje (saugotinių medžių sąrašas pridedamas atskirai)		135

SERVITUTAS				
Eil. Nr.	Kodas	Servituto rūšis		Plotas, m ²
S ₁	92	Kiti servitutai (tarnaujantis daiktas) teisė Pušų g. 10 savininkams naudotis sklypo dalimi (1m nuo pastato sienos) prižiūrėti ir remontuoti prie šio sklypo ribos esantį pastatą.		10
S ₂	92	Kiti servitutai (tarnaujantis daiktas) teisė Pušų g. 10c savininkams naudotis sklypo dalimi (1m nuo pastato sienos) prižiūrėti ir remontuoti prie šio sklypo ribos esantį pastatą.		3
S ₃	92	Kiti servitutai (tarnaujantis daiktas) teisė Pušų g. 10d savininkams naudotis sklypo dalimi (1m nuo pastato sienos) prižiūrėti ir remontuoti prie šio sklypo ribos esantį pastatą.		6
S ₄	92	Kiti servitutai (tarnaujantis daiktas) teisė Viciūnų g. 6 ir Vaidilos g. 32 savininkams naudotis sklypo dalimi (1m nuo pastato sienos) prižiūrėti ir remontuoti prie šio sklypo ribos esantį pastatą.		18

Ištrauka iš Lietuvos Administracinių teisių pažeidimų kodekso:

47 straipsnis. Pastovių žemėnaudos riboženklų sunaikinimas arba gadinimas – užtraukia baudą nuo dviejų šimtų penkiasdešimties iki penkių šimtų litų.