

20240302 / 1



REGISTRŲ CENTRAS

VALSTYBĖS ĮMONĖS REGISTRŲ CENTRO
KAUNO FILIALAS

NEKILNOJAMOJO TURTO

KADASTRO IR REGISTRO DOKUMENTŲ BYLA

NR. _____ / _____ - _____

TOMAS _____

ŽEMĖS SKLYPO UNIKALUS NUMERIS _____

REGISTRO NUMERIS 20191950

INVENTORINIS NUMERIS _____

ADRESAS KAUNO M. SAV. KAUNO M.

LAISVĖS AL. 43

PANAIKINTO NEKILNOJAMOJO DAIKTO
KADASTRO IR REGISTRO DOKUMENTŲ BYLOS
NR.

Pradėta
Baigta
Data
Saugoti nuolat

Valstybės įmonės Registrų centro Kauno filialas

**NEKILNOJAMOJO DAIKTO
KADASTRINIŲ MATAVIMŲ BYLA**

Tomas: 1

Nekilnojamojo turto objektas: Statinys (statiniai)

Bylos Nr.:

Registro Nr.: 20/91950 (Statiniai)

Adresas: Kauno m. sav. Kauno m. Laisvės al. 43

Lapų skaičius: 4

Bylos Nr.
Tomo Nr. 1
Registro 20/91950

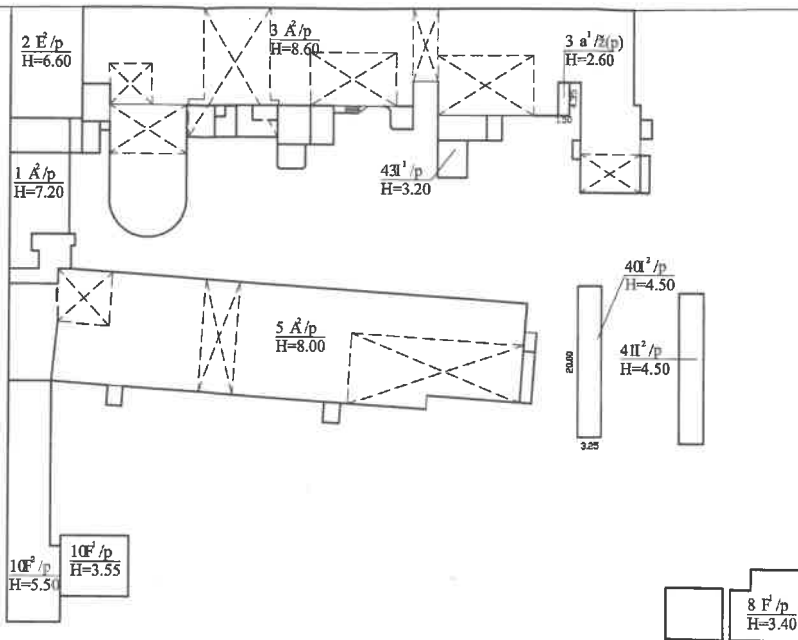
BYLOS TOMO VIDAUS APYRAŠAS

Eil. Nr.	Dokumento pavadinimas	Dokumento		Lapų skaič.	Bylos lapų numeriai	Pastabos
		Nr.	Data			
1	Statinio planas "STATINIŲ IŠDĖSTYMO PLANAS"	1	2014-10-28	1	1	
2	Pagalbinio pastato, jo dalių kadastro duomenys 1B FORMA	2	2014-10-28	1	2	
3	Pagalbinio pastato, jo dalių ir priestatų įkainojimas (perkainojimas) 2B FORMA	3	2014-10-28	1	3	

Vidaus apyrašo lapų 3

Matininkas asistentas Laurynas Puidokas 

Laisvės al.



2014-10-28 Tikslintas tikio pastatas 4012p.

Valstybės įmonės Registrų centro Kauno filialas Licenzijos Nr. G-734-(623), išduota 2008-08-27			
Parceljos	V. pavardė	Parašas	Data
Mat. asistentas	L. Puidokas		2014-10-28
Grupės vadovė	D. Novolinskienė		
2M-M-1964			
Sutinių išdėstymo planas			1:500
Kauno m. sav. Kauno m. Laisvės al. 43			
Sudarytas pagal 2014-10-28 kadastrinių duomenis		Pastato pažymėjimas plane	



Pagalbinio pastato, jo dalių kadastro duomenys

Adresas Kauno m. sav. Kauno m. Laisvės al. 43

Kadastrinis Nr. 1990-0012-0096

Pastaba -

Viso pastato

Tūris: kub. m	292	Koordinatė X:	6084519
Įžstatytas plotas: kv. m	65	Koordinatė Y:	494615
Įbaigtumo procentas: %	100	Statinio kategorija:	II grupės nesudėtingas
Įbaikto būklė:			

Kadastro duomenys	Pagalbinis pastatas		
Duomenys užfiksuoti	2014-10-28		
Įrašymėjimas	40I2p		
Pavadinimas	Ūkinis pastatas		
Statybos pradžios metai:	1973		
Statybos pabaigos metai:	1973		
Rekonstravimo pradžios metai:			
Rekonstravimo pabaigos metai:			
Did. remonto pradžios metai:			
Did. remonto pabaigos metai:			
Modernizavimo pradžios metai:			
Modernizavimo pabaigos metai:			
Apr. remonto pradžios metai:			
Apr. remonto pabaigos metai:			
Įbaigtumo procentas: %	100		
Langų skaičius:	2		
Tūris: kub. m	292		
Stambatai:	Betonas		
Sienos:	Plytos		
Perdanga:	Gelžbetonis		
Stogo konstrukcija:	Šlaitinis		
Stogo danga:	Asbestcementis		
Šalies apdaila:	Nėra		
Interjaro:	Plytos		
Grindys:	Monolitinės		
Langai:	Nėra		
Urus:	Medinės		
Šildymas:	Nėra		
Šildymo šaltinis:	Nėra		
Šilumtekų šalinimas:	Nėra		
Užujos:	Nėra		
Elektra:	Nėra		

Parėngė Matininkas asistentas Laurynas Puidokas

Patikrino Grupės vedėja Danguolė Novošinskienė



04-Lap-2014 08:33:01



Lapas 1 iš 1


Pagalbinio pastato, jo dalių ir priestatų įkainojimas (perkainojimas)


Adresas Kauno m. sav. Kauno m. Laisvės al. 43

Unikalus Nr. 1990-0012-0096

Vertės nustatymo data	(P)	Zymėjimas	Pavadinimas	Kasmetinis vertės mažinimo koeficientas	Matavimo vienetas	Kiekis	Kainynas ir lentelė	Vieneto statybos vertė po indeksavimo, Lt	Atkūrimo kaštai (statybinė vertė), Lt	Nusidėvėjimas %	Atkuriamoji vertė, Lt	Vietovės pataisos koeficientas	Vidutinė rinkos vertė, Lt
1	2	3	4	5	6	7	8	9	10	11	12	13	14
2014-10-28		402p	Ūkinis pastatas	1.2	kub. m	292	Modelis: 10718	277	80900	49	41300		28600
	P	402p	Ūkinis pastatas	1.2	kub. m	292	NTK 2014-2.7.1	277		49			

Parengė Matininkas asistentas Laurynas Puidokas 

Tikrinio Grupės vedėja Danguolė Novošinskienė 



REGISTRO DALIS

BYLOS VIDAUS APYRAŠAS

Dokumento pavadinimas (antraštė)	Dokumento data	Dokumento Nr.	Bylos lapų numeriai	Atsakingo asmens parašas / pastabos
2	3	4	5	6