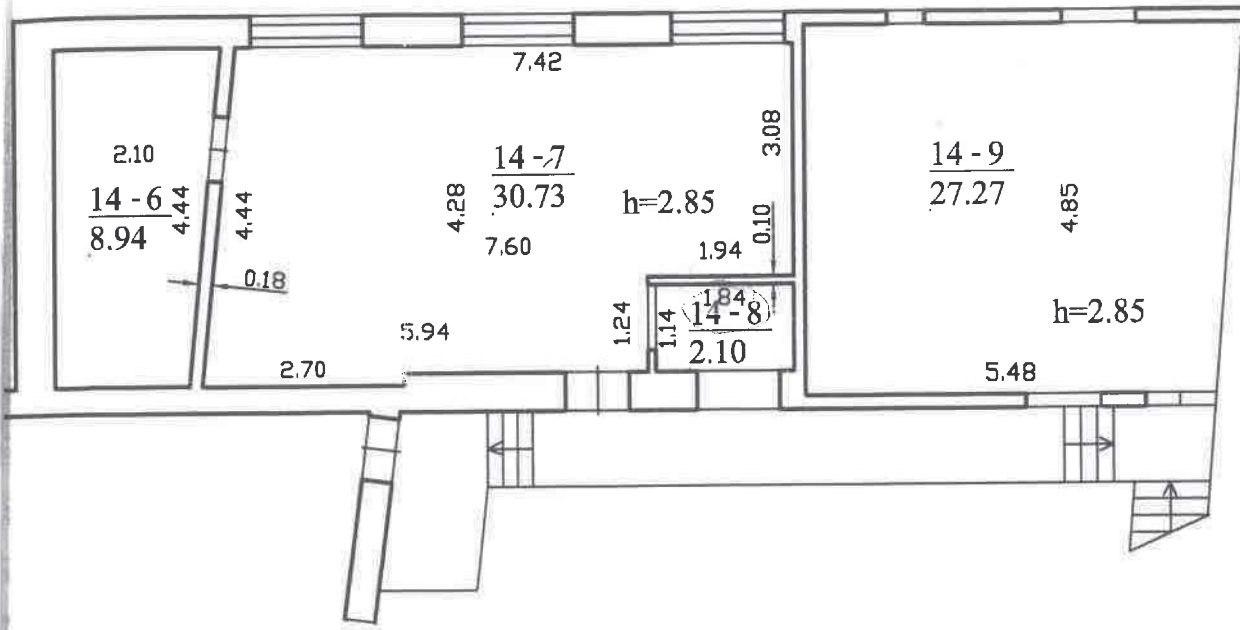

 VALSTYBĖS ĮMONĖS REGISTRŲ CENTRO KAUNO FILIALAS			
Pareigos	V., pavardė	Parašas	Data
specialistė	N.Sankauskienė	<i>[Signature]</i>	2006.06.12
specialistė	N.Sankauskienė	<i>[Signature]</i>	2006.06.12
PIRMO AUKŠTO PLANAS <i>[Signature]</i> A.V.			
Kauno m. sav. Kauno m. Laisvės al. 99A			
Sudarytas pagal 2006.06.12		Pastato pažymėjimas	



 VALSTYBĖS ĮMONĖS REGISTRŲ CENTRO KAUNO FILIALAS			
Pareigos	V., pavardė	Parašas	Data
specialistė	N.Sankauskienė	<i>[Signature]</i>	2006.06.12
specialistė	N.Sankauskienė	<i>[Signature]</i>	2006.06.12
ANTRO AUKŠTO PLANAS			
Kauno m. sav. Kauno m. Laisvės al. 99A			
Sudarytas pagal 2006.06.12 kadastrinių matavimų duomenis		Pastato pažymėjimas plane: 3F2p	

Pagrindinio pastato, jo dalių ir priestatų kadastro duomenys

Adresas: Kaunas Laisvės al. 99A

Unikalus Nr.: 1987-1000-1034

Pagrindinio pastato ir jo dalių kadastro duomenys

Kadastro duomenys	Pagrindinis pastatas	Rūsysis (pusrūšis)	Pastogės patalpos
Duomenys užfiksuoti	2006-06-12	X	X
Žymėjimas	3F2p		
Paskirtis	Sandėliavimo	X	X
Pavadinimas	Sandėlis fiziškai pažeistas (82%)	X	X
Statybos pr.-pab. metai	1940-1940		
Rekonstr. pr.-pab. metai	-		
Baigtumas %	82		
Aukštų skaičius	2	X	X
Tūris m3	500		
Bendras plotas m2	133,84		
Pamatai	Betonas	X	X
Sienos	Plytos		
Perdangos	Gelžbetonis		
Stogo konstrukcija	Šlaitinis	X	X
Stogo danga	Asbestcementis	X	X
Išorės apdaila	Nėra	X	X
Pertvaros	Plytos		
Grindys	Monolitinės		
Langai	Mediniai		
Durys	Medinės		
Vidaus apdaila	Tinkas		
Sildymas	Nėra		
Vandentiekis	Miesto vandentiekis		
Kanalizacija	Miesto kanalizacija		
Dujos	Nėra		
Karštas vanduo	Nėra		
Elektra	Yra		
Viryklė	Nėra		
Vonios kambarys	Nėra		
Vėdinimas ir kondicion.	Nėra		

Viso pastato	
Bendras plotas m2	133,84
Baigtumas %	82
Užstatytas plėtas m2	83
Tūris m3	500
Centro koordinatės X/Y	6084595/493732
Plotas bruto m2	165

Parengė specialistė

N.Sankauskienė

(pareigos, p. ušas, v. pavardė, data)

Tikrino

(pareigos, p. ušas, v. pavardė, data)

Vyr. kadastro
inspektorė

2006 06 19

Pagrindinio pastato, jo dalių ir priestatų įkainojimas (perkainojimas)

Adresas: Kaunas Laisvės al. 99A

Bylos Nr. 19/347

2A forma

Statybos kainos indeksas														
Vertės nustatymo data	Į(P)	Žymėjimas	Pavadinimas	Kasmetinis vert. maž. koef.	Kokybės balas	Matavimo vienetas	Kiekis	Kainynas ir lentelė	Vidutinė vieneto st. vertė po indeksavimo Lt	Atkūrimo kaštai (statybinė vertė) Lt	Nusidėvimas %	Atkuriamoji vertė Lt	Vietovės pataisos koeficientas	Vidutinė rinkos vertė
2006-06-12	P	3F2p	Sandėlis fiziškai pažeistas			Tūris m3	500	11,2,1,1	164	82000	70	24600	0,57	14000
2006-06-12	P	3F2p	<i>Sandėlis fiziškai pažeistas (82%)</i>			Tūris m3	500	11,2,1,1	164		70			

Parengė specialistė

N. Sankauskienė

(pareigos, parašas, pavardė, data)

Tikrinio

Vyr. kad. 2006 06 19

(pareigos, parašas, pavardė, data)

Sandėlis 3FZp vidaus plotų ekspikacija

Adresas: Kaunas Laisvės al. 99A

Unikalus Nr.: 1987-1000-1034

Kadastro duomenys užfiksuoti 2006 m. birželio 12 d.

Aukšto Nr.	Patalpos pažymėjimas plane		Patalpos pavadinimas	Bendras	Iš to skaičius				Gyvenamosios paskirties patalpų plotai m ²			Negyvenamosios paskirties patalpų plotai m ²	
	1 sim-bolis	2 sim-bolis			Naudingas	Gyvenamas	Verslo	Pagalbinis naudingas	Pagalbinis nenau-dingas	Rūšių (pusrūšių)	Garažų	Pagalbinis	
												6	7
1	2	3	4	5	6	7	8	9	10	11	12	13	14
1	15	2	Plovykla	2,38									2,38
1	15	3	Tualetas	1,56									1,56
1	15	4	Koridorius	6,84									6,84
1	15	9	Sandėlis	27,17								27,17	
1	15	10	Pagalbinė patalpa	3,21									3,21
1	15	11	Kirpykla	18,45								18,45	
1	15	12	Tualetas	1,30									1,30
1	15	13	Pagalbinė patalpa	3,89									3,89
Iš viso pirmame aukšte (8 patalpos)				64,80								45,62	19,18
2	14	6	pagalbinė patalpa	8,94	8,94			8,94					
2	14	7	pagalbinė patalpa	30,73	30,73			30,73					
2	14	8	Pagalbine patalpa	2,10	2,10			2,10					
2	14	9	Sandėlis	27,27	27,27							27,27	
Iš viso antrame aukšte (4 patalpos)				69,04	41,77			41,77				27,27	
Iš viso (12 patalpų)				133,84	41,77			41,77				72,89	19,18

Parengė specialistė (pareigos, parašas, v. pavadė, data) N. Sankauskienė

Tikrino

(pareigos, parašas, v. pavadė, data) 2006 06 19
 (pareigos, parašas, v. pavadė, data)



VALSTYBĖS ĮMONĖS REGISTRŲ CENTRO
KAUNO FILIALAS

NEKILNOJAMOJO TURTO OBJEKTO
KADASTRINIŲ MATAVIMŲ BYLA

1 TOMAS

Nekilnojamojo turto objektas: **Statiniai**

Žemės sklypo kadastrinis Nr.:

Bylos Nr.: **19/347**

Registro Nr.: **20/92450**

Adresas: **Kaunas, Laisvės al. 99A**

Lapų skaičius: **7**

SUDERINTA

vyr. kadastro spec.
(pareigos)
A. Petrauskis
(parašas)
A. Petrauskienė
(vardas pavardė)
2006 06 19
(data)

BYLOS VIDAUS APYRAŠAS

Nr.	Dokumento pavadinimas, Nr., data	Dokumento Nr.	Dokumento data	Bylos lapų numeriai	Pastabos
	2	3	4	5	6
1	Žemės dokumentai			1	
2	Foto nuotrauka			2	
3	Aukštų planai			3-4	
4	Formos 1A,2A, 3			5-7	

Vidaus apyrašo _____

7 (septyni)

_____ lapai

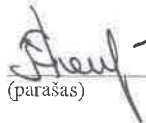
(skaitmenimis ir žodžiais)

matininkė

(pareigų pavadinimas)

2006-06-12

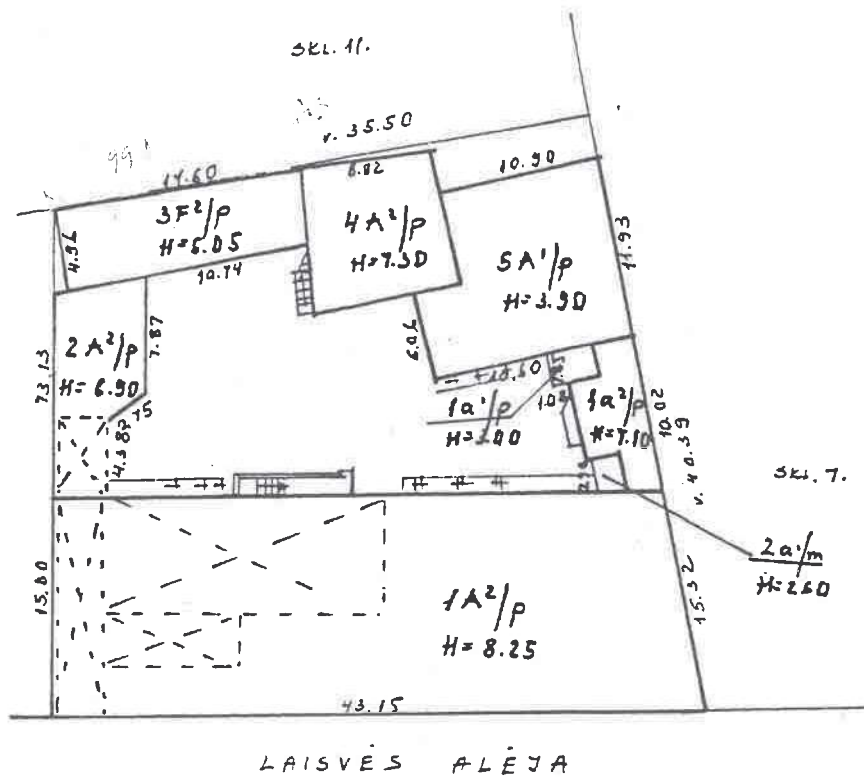
(data)



(parašas)

N. Sankauskienė

(vardas ir pavardė)



VALSTYBĖS ĮMONĖS REGISTRŲ CENTRO KAUNO FILIALAS			
Pareigos	V., pavardė	Parašas	Data
specialistė	N.Sankauskienė	<i>[Signature]</i>	2006.06.12
specialistė	N.Sankauskienė	<i>[Signature]</i>	2006.06.19
Statinių išdėstymo planas		<i>[Signature]</i>	A.V.
Kauno m. sav. Kauno Laisvės al. 99A			
Sudarytas pagal 2006.06.12 kadastrinių matavimų duomenis		Pastato pažymėjimas plane:	

Statinio nuotraukos

1F forma
Bylos Nr. 19/347

Adresas: Kaunas Laisvės al. 99A

Fotografuota 2006 m. birželio 12 d.

Paskirtis
Pavadinimas
Unikalus pastato Nr.
Pažymėjimas plane

Sandėliavimo
Sandėlis
1987-1000-1034
3F2p



Parengė specialistė

N. Sankauskienė
(parašas, pavardė, v. pavardė, data)

N.Sankauskienė