

2-28-2
4430
15.18



KADASTRO DALIS

VALSTYBĖS ĮMONĖS REGISTRŲ CENTRO
KAUNO FILIALAS

1371742

NEKILNOJAMOJO TURTO

.....

KADASTRO IR REGISTRO DOKUMENTŲ BYLA

NR. _____ / _____ - _____

TOMAS _____

ŽEMĖS SKLYPO UNIKALUS KODAS _____

REGISTRO NUMERIS _____ 44/496592 _____

INVENTORINIS NUMERIS _____ 39917 _____

ADRESAS _____ KAUNAS, _____

_____ A. SMETONOS AL. NR. 25, _____

_____ BUTAS NR. 5 _____

Pradėta 1949 07 10

Baigta

Lapų skaičius

Saugoti nuolat

PANAIKINTO NEKILNOJAMOJO DAIKTO
KADASTRO IR REGISTRO DOKUMENTŲ BYLOS
NR.



VALSTYBĖS ĮMONĖS REGISTRŲ CENTRO
KAUNO FILIALAS

NEKILNOJAMOJO TURTO OBJEKTO
KADASTRINIŲ MATAVIMŲ BYLA

1 TOMAS

Nekilnojamojo turto objektas: **PATALPA**

Žemės sklypo kadastrinis Nr.:

Bylos Nr.: **39917**

Registro Nr.: **44/496592**

Adresas: **KAUNAS,
A. SMETONOS AL. NR. 25, BUTAS NR. 5**

Lapų skaičius: **7**

SUDERINTA

*mm. Kadaitis sp...
On*
(pareigos)

M. Ometuševiči
(parašas)

(vardas pavardė)

2005 11 24
(data)



BYLOS VIDAUS APYRAŠAS

Eil.Nr.	Dokumento pavadinimas, Nr., data	Dokumento Nr.	Dokumento data	Bylos lapų numeriai	Pastabos
1	2	3	4	5	6
1	Statinių išdėstymo planas			1	
2	Aukšto planas			2	
3	1D forma			3	
4	1B forma			4	
5	2D forma			5	
6	2B forma			6	
7	3 forma			7	

Vidaus apyrašo 7 septyni lapai
(skaitmenimis ir žodžiais)

**Matininko asistentas
Irmantas Pakalkė**

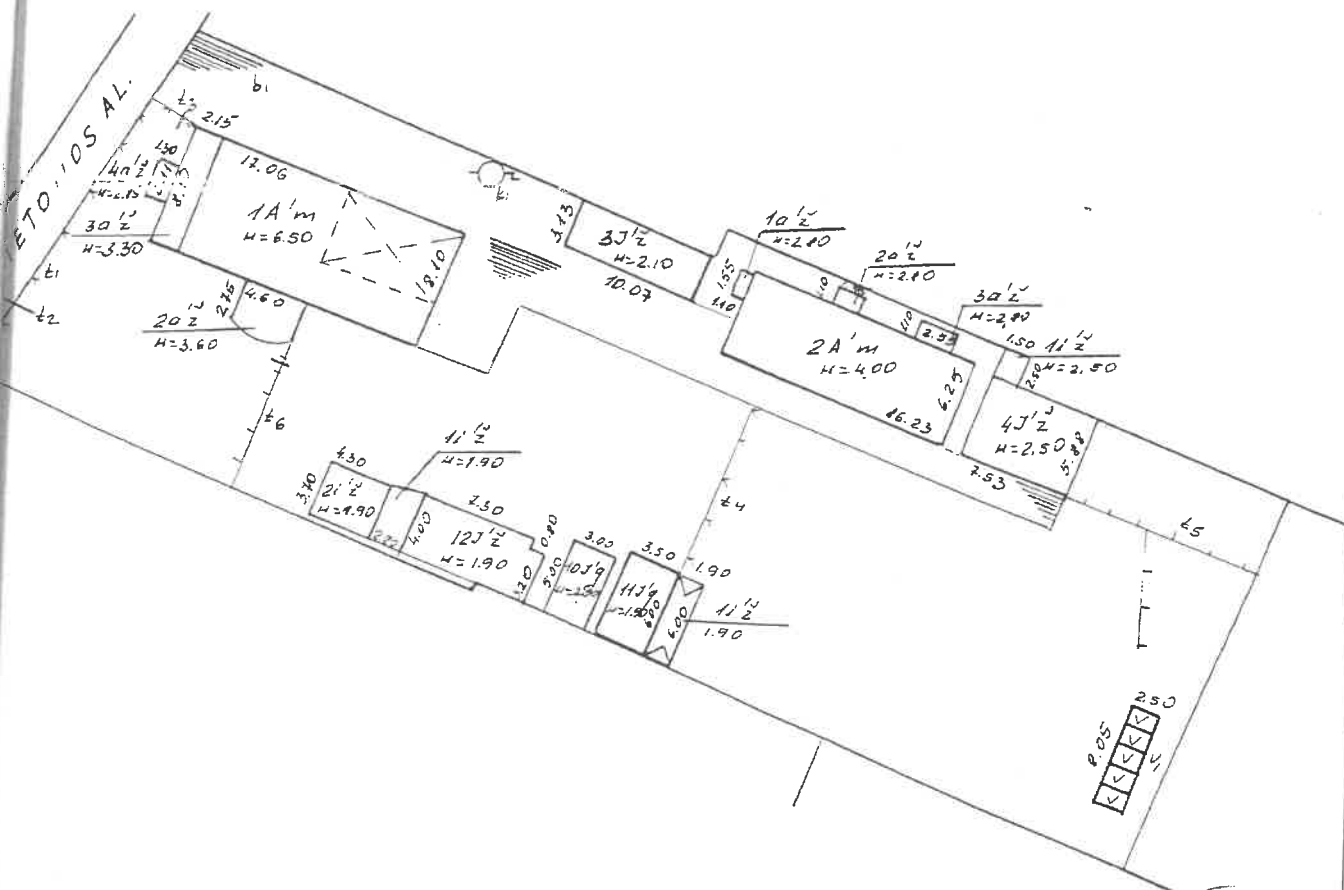
(parašas)


2005 11 21

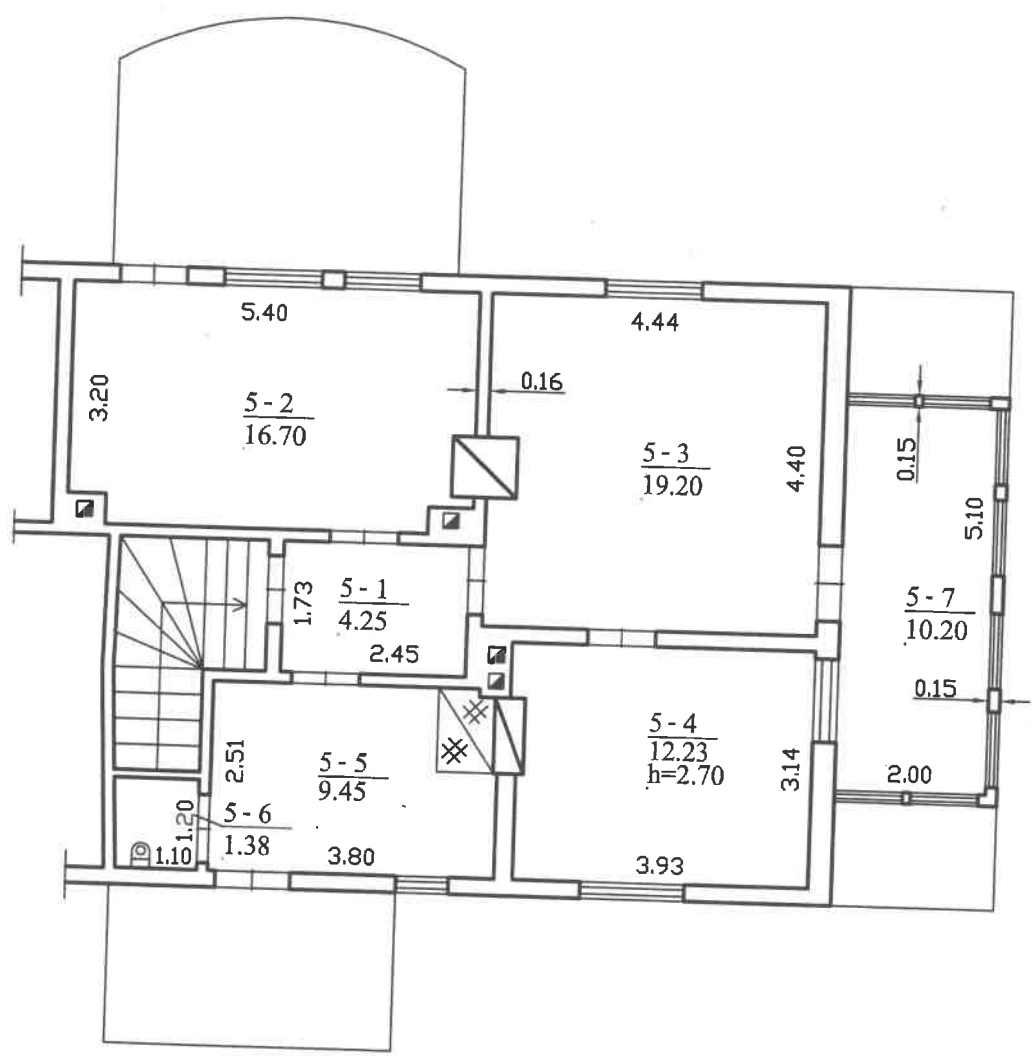
(vardas ir pavardė)


(pareigų pavadinimas)

(data)



 VALSTYBĖS ĮMONĖS REGISTRŲ CENTRO KAUNO FILIALAS			
Pareigos	V., pavardė	Parašas	Data
Matininkas asistentas	I. Pakalka	<i>[Signature]</i>	2005.11.21
Statinių išdėstymo planas		1:500	A.V.
Kauno m. sav.	Kauno m. sav.		
Kauno			
A. Smetonos al. 25			
Sudarytas pagal 2005.11.21			
Inžinerinis techninis dokumentas			



 VALSTYBĖS ĮMONIŲ REGISTRŲ CENTRO KAUNO FILIALAS			
Pareigos	V., pavardė	Parašas	Data
Matininkas asistentas	I. Pakalnis	<i>[Signature]</i>	2005.11.21
	Vyr. inžinierė	<i>[Signature]</i>	<i>[Signature]</i>
PIRMO AUKŠTO PLANAS		1:100	A.V.
Kauno m. sav. Kauno	Kauno m. sav. Kauno		
A. Smetonos al. 25			
Sudarytas pagal 2005.11.21 kadastrinių matavimų duomenis		Pastato pažymėjimas plane: 1A1m	

Patalpos (buto) kadastro duomenysAdresas: **Kaunas A. Smetonos al. 25-5**Unikalus Nr. **4400-0730-9355:2957**

Kadastro duomenys užfiksuoti 2005 m. lapkričio 21 d.

Paskirtis	Gyvenamoji (butui)		
Pavadinimas	Butas		
Žymėjimas	5		
Objekto aprašymas	-		
Aukštas	4		
Kambarių skaičius	3		
Bendras plotas m2	73,41		
Gyvenamas plotas m2	48,13		
		Rūšys	Nėra
		Rūšio plotas	
		Vertės mažinimo %	1,5
		Baigtumas %	100
Šildymas	Krosninis šildymas		
Vandentiekis	Miesto vandentiekis		
Kanalizacija	Miesto kanalizacija		
Dujos	Gamtinės		
Karštas vanduo	Nėra		
Viryklė	Dujinė		
Vonios kambarys	Nėra		

Pastato, kuriame yra patalpa(butas), duomenys

Paskirtis	Gyvenamoji (daugiabučiui)		
Pavadinimas	Gyvenamasis namas		
Sienu medžiaga	Rąstai		
Unikalus pastato Nr.	1992-0021-2010		
Žymėjimas	1A1m		
Statybos pr.-pab. metai	1920-1920	Aukštų skaičius	1
Rekonstr. pr.-pab. metai	-	Bendras plotas m2	284,24
Centro koordinatės X/Y	497747,914-6081756,43	Tūris m3	1104
		Baigtumas %	100

Parengė Matininkas asistentas *[Signature]* I. Pakalka 2005 11 21Tikrino *[Signature]* *[Signature]*
(pareigos, parašas, v. pavardė, data)
(pareigos, parašas, v. pavardė, data)

Mon:



[Signature]
Elvyra Mackevičienė
Kadastro specialistė

PAGALBINIO PASTATO, JO DALIŲ IR PRIESTATŲ ĮKAINOJIMAS (PERKAINOJIMAS)

1	2	3	4	5	6	7	8	9	10	11	12	13	14	15
Vertės nustatymo data	Įkainojimas (P)	Pažymėjimas plane	Pavadinimas	Kokybės balas	Plotas m ²	Tūris m ³	Kainymas ir lentelė	Bendras statybos kainų indeksas	Vieneto kaina po patalpos ir indeksavimo Lt	Atkurimo kaštai (statybinė vertė) Lt	Nusidėėjimas %	Atkuriamoji vertė Lt	Vietovės patalpos koeficientas	Vidutinė rinkos vertė Lt
2020.09	P	30'2"	Mušio pastatas		31.52	66	v.2 3.1.3.1.		118	7188	67	2570	070	1199
	P	45'2"	Mušio pastatas		44.28	111								
	P	11'2"	Mušio pastatas		3.75	9								
			Iš viso 45'2"		48.03	120	v.2 3.1.3.1.		118	14160	67	4673	070	3277

PAGALBINIO PASTATO, JO DALIŲ IR PRIESTATŲ KADASTRO DUOMENYS

Adresas

Gatvė, Nr. *V. Smulkaus* *sk.* *28-252*

Bylos Nr. *994*

Large empty grid table for data entry, consisting of approximately 18 columns and 25 rows.

[Signature] 2002 03 19
(pareiᡑos, pavardė, v., pavardė, data)

[Signature]
(pareiᡑos, pavardė, v., pavardė, data)

Uᡑildė

Tikrino

PAGALBINIO PASTATO, JO DALIŲ IR PRIESTATŲ KADASTRO DUOMENYS

Bylos Nr. 794

Adresas

Galvė, Nr. 8-Smetonos al.	25-25 ^a
Kaimas (miestelis)	
Miestas	Kaunas
Savivaldybė	Kauno

Kadastrinio duomenys	Kodas	Pagalbinis pastatas		
Duomenys užfiksuoti	X	2002 03 19	2002 03 19	
Pažymėjimas plane	X	372	432	
Pavadinimas	X	Atlo pastatas	Atlo pastatas	
Statybos metai	X	1975	1975	
Rekonstrukcijos metai	X	-	-	
Baigtumas %	X	100	100	
Aukštų skaičius	X	1	1	
Tūris m ³	X	66	9	
Pamatai		Mediniai stulpai	Mediniai stulpai	
Sienos		Mušio su karkas	Mušio su karkas	
Perdangos		Medinės	Medinės	
Stogo konstrukcija		Stoginė	Stoginė	
Stogo danga		Asfalt. lakštas	Asfalt. lakštas	
Išorės apdaila		Med.	Med.	
Pertvaros		Medinės	Medinės	
Grindys		Med.	Med.	
Lantai		Med.	Med.	
Durys		Medinės	Medinės	
Sildymas		Med.	Med.	
Vandentiekis		Med.	Med.	
Kanalizacija		Med.	Med.	
Dujos		Med.	Med.	
Elektra		Med.	Med.	

Viso pastato	
Pažymėjimas plane	372 432
Užstatytas plotas m ²	32 48
Tūris m ³	66 120
Baigtumas%	100 100

Patalpos (buto) įkainojimas(perkainojimas)

Duomenys užfiksuoti			
Pažymėjimas plane			
Pavadinimas			
Statybos metai			
Rekonstrukcijos metai			
Baigtumas %			
Aukštų skaičius			
Tūris m³			
Pamatai			
Sienos			
Perdaigos			
Stogo konstrukcija			
Stogo danga			
Išorės apdaila			
Pertvaros			
Grindys			
Langai			
Durys			
Sildymas			
Vandentiekis			
Kanalizacija			
Dujos			
Elektra			

Užpildė Ugnija Veretė
tehnike
 (pavardės, pavardės v. pavardė, data) 03 19

Tikrino Ugnija Veretė
tehnike
 (pavardės, pavardės v. pavardė, data)



Patalpos (buto) įkainojimas(perkainojimas)

Adresas: Kaunas A. Smetonos al. 25-5

Bylos Nr.: 994

2 forma

Statybos kainos indeksas

Vertės nustatymo data	Žymėjimas	Pavadinimas	Kasmetinis vert. maž. koef.	Kokybės balas	Matavimo vienetas	Kiekis	Kainynas ir lentelė	Vidutinė vienetų st. vertė po indeksavimo Lt	Atkūrimo kaštai (statybinė vertė) Lt	Nusidėvėjimas %	Atkuriamoji vertė Lt	Vietovės patalpos koeficientas	Vidutinė rinkos vertė
2005-11-21	I 5	Butas	1,5		Plotas m2	73,41	v.ž.1.4.	1071	78600	70	23600	1,15	27100

Parengė Matininkas asistentas *[Signature]* Pakalka

(pareigos, parašas, v. pavardė, data)

vyr. kabineto specialistė

(pareigos, parašas, v. pavardė, data)

Tikrino



2005 11 21
2005/112

Adresas: Kaunas A. Smetonos al. 25

Unikalus pastato Nr.: 1992-0021-2010

Unikalus patalpos/buto (S) nr: 4400-0730-9355:2957

Kadastro duomenys užfiksuoti 2005 m. lapkričio 21 d.

Aukšto Nr.	Patalpos pažymėjimas plane		Patalpos pavadinimas	Gyvenamosios paskirties patalpų plotai m ²							Negyvenamosios paskirties patalpų plotai m ²			
	1 sim-bolis	2 sim-bolis		Bendras	Naudingas	Iš to skaičiaus			Pagalbinis nenaudingas	Rasių (pusrūsių)	Garažų	Pagalbinis		
						Gyvenamas	Verslo	Pagalbinis naudingas				Pagrindinis	Pagalbinis	
1	2	3	4	5	6	7	8	9	10	11	12	13	14	
2	5	1	Koridorius	4,25	4,25									
2	5	2	Kambarys	16,70	16,70	16,70		4,25						
2	5	3	Kambarys	19,20	19,20	19,20								
2	5	4	Kambarys	12,23	12,23	12,23								
2	5	5	Virtuvė	9,45	9,45			9,45						
2	5	6	Tualetas	1,38	1,38			1,38						
2	5	7	Veranda	10,20					10,20					
Iš viso (7 patalp.)				73,41	63,21	48,13		15,08	10,20					

Parengė

Matininkas asistentas *[Signature]*
(pareigos, parašas, v. pavardė, data)

Patalpa

2005 11 21

Tikrinio

[Signature]
(pareigos, parašas, v. pavardė, data)

2005 11 21



