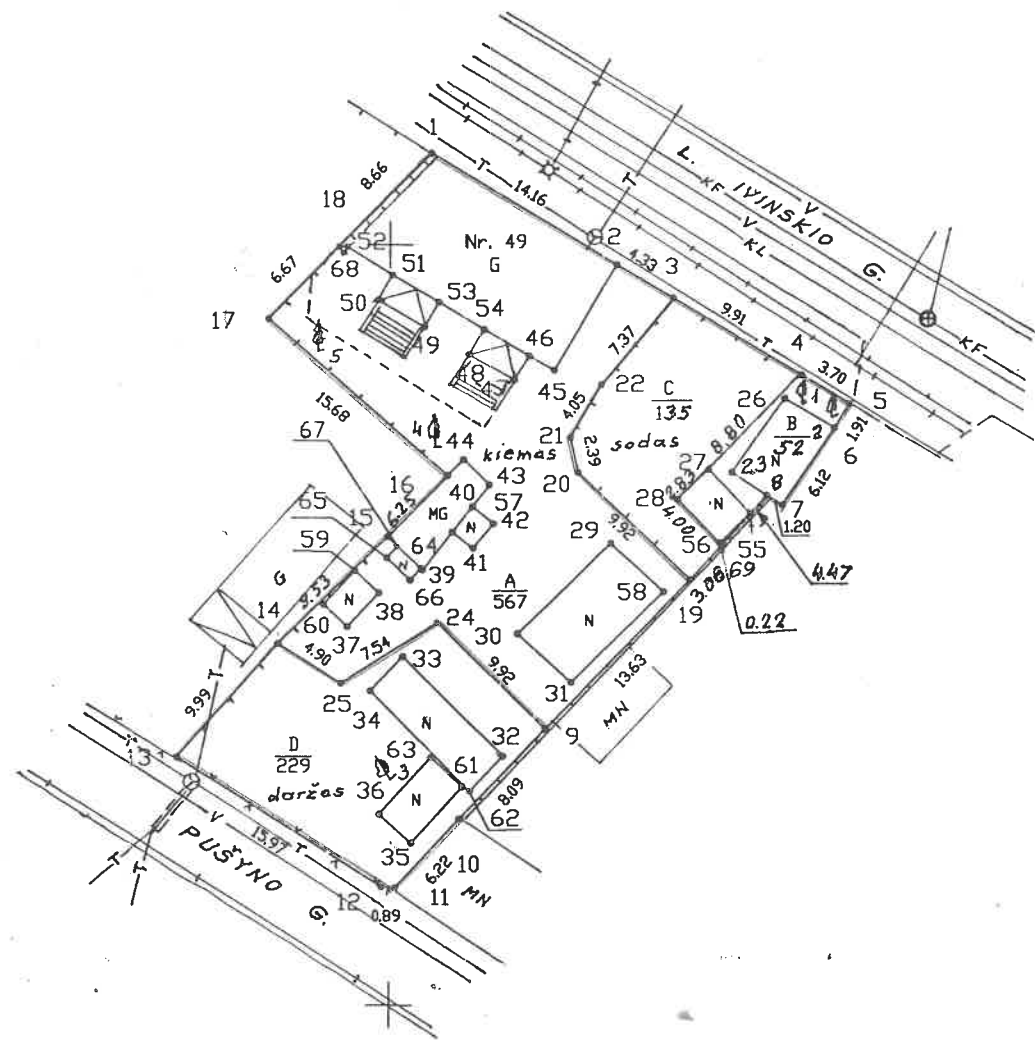
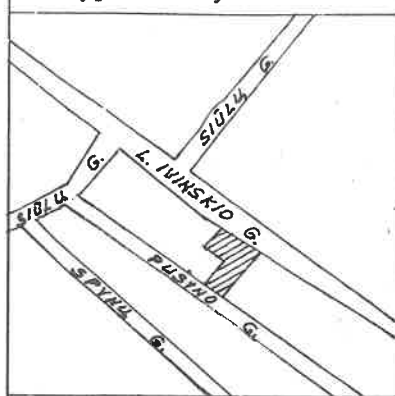


ŽEMĖS SKLYPO PLANAS M 1 : 500

Sklypo plotas 983 m²



x=9500
y=14450

vardas, pavardė (pavadinimas)	asmens (asmens) adresas	nuomos	data
ONA STANKEVIČIENĖ	41803150107		98.07.9
ELŽBIETA ŽEMAITYTĖ	41103010205		98.07.9
EUGENIJA ŠADZEVIČIENĖ	43805120863		98.07.9
VIDA LUJINIENĖ	44807130991		98.07.9
SAVIVALDYBĖS ĮMONĖ "PANEMUNĖS BŪTŲ			
ŪKIS" DIREKTORIAUS PAVADUOTOJAS B. MICKUS	3253249		98.07.10

Gatvė, namo Nr.	L. IVINSKIO G. 49
Kaimas (miestelis)	
Seniūnija	
Miestas (rajonas)	KAUNAS
Apskritis	KAUNO

Kadastro:	vietovė	blokas	sklypas
Sklypo identifikatorius: 1 9 0 1 0 1 9 6			

Gretimybė	gretimo sklypo savininkas (nuomininkas, naudotojas)
1-...-5	VALSTYBINĖS ŽEMĖS FONDAS / L. IVINSKIO G./
5-8-69-19-3/1	ANĖNAS PULOKAS, VYTAS KISELIUS
11-12-13	VALSTYBINĖS ŽEMĖS FONDAS / PUŠYNO G./
13-...-17	JUOZAS BUINIKIS
17-18-1	JŪRATĖ JANKAUSKIENĖ

EKSPLIKACIJA v., pavardė (pavadinimas)	bendras plotas m ²	žemės nklo naudmen. m ²	miškas m ²	užsta- tyta teritorija m ²	keltai m ²	vande- nys m ²	kita žemė m ²
O. STANKEVIČIENĖ							
E. ŽEMAITYTĖ							
E. ŠADZEVIČIENĖ	983			983			
V. LUJINIENĖ							
SAVIV. ĮM. "PANEMUNĖS BŪTŲ ŪKIS"							

naudojimo tipas v., pavardė (pavadinimas)	naudojamas plotas							
	privati				valstybinė			
	atskiral		bendral		atskiral		bendral	
	ind.	m ²	ind.	m ²	ind.	m ²	ind.	m ²
O. STANKEVIČIENĖ							#	86
E. ŽEMAITYTĖ							#	86
E. ŠADZEVIČIENĖ	D	229	A	86				
V. LUJINIENĖ					C	135	A	86
SAVIV. ĮM. "PANEMUNĖS BŪTŲ ŪKIS"					B	52	A	223
IŠ VISO		229		86		187		481

Kauno apskrities viršininko administracija
Kauno miesto žemėtvarkos skyrius
Patikrino: vyr. geodezintinkas B. GIRDAUSKAS 2000 03 22
Patvirtino: vedėjas (v. pavardė) (paršieno) (data) 2000 03 24

KAUNO MIESTO ŽEMĖTVARKOS SKYRIUS

Licencijos Nr.111 išdavimo data 1997.12.05
Galiojimo terminas iki 2002.12.05

pareigos	v., pavardė	paršęs	data
GR. VAD.	J. BALEVIČIUS		98.06
INŽ.	R. BĀDONAVIČIUS		98.06

UŽS. NR. 7915

Kopija tikra

[Handwritten signature]

ŽEMĖS SKLYPO PLANAS M 1: 500


Sklypo plotas 983 m²

Sklypo identifikatorius

19010196

KOORDINACIŲ ŽINIARAŠTIS

Koordinacijų sistema : Kauno miesto vietinė							
Taško Nr.	Kodas	X	Y	Taško Nr.	Kodas	X	Y
1	R	9556.03	14502.71	57	NK	9532.78	14505.42
2	R	9548.72	14514.84	58	NK	9527.14	14517.95
3	R	9546.50	14518.56	59	NK	9528.52	14497.73
4	R	9541.42	14527.07	60	NK	9526.27	14495.64
5	R	9539.52	14530.25	61	NK	9514.11	14505.27
6	R	9537.90	14529.23	62	NK	9514.40	14504.83
7	R	9532.83	14525.80	63	NK	9516.27	14502.74
8	R	9533.48	14524.79	64	NK	9528.69	14502.08
9	R	9518.14	14510.18	65	NK	9529.38	14499.82
10	R	9512.28	14504.60	66	NK	9527.92	14501.36
11	R	9507.71	14500.38	67	NK	9530.14	14500.53
12	R	9507.78	14499.49	68	NK	9549.60	14496.90
13	R	9516.28	14485.97	69	R	9530.18	14521.78
14	R	9523.71	14492.65				
15	R	9530.79	14499.03				
16	R	9534.83	14503.80				
17	R	9545.11	14491.96				
18	R	9549.88	14496.62				
19	R	9527.92	14519.68				
20	R	9535.01	14512.30				
21	R	9537.34	14511.79				
22	R	9540.81	14513.87				
23	R	9534.99	14522.43				
24	R	9525.15	14503.16				
25	R	9521.10	14496.80				
26	R	9539.86	14525.95				
27	R	9535.18	14520.87				
28	R	9533.21	14518.84				
29	NK	9530.35	14514.47				
30	NK	9524.41	14508.37				
30	NK	9521.20	14511.85				
32	NK	9516.38	14507.42				
33	NK	9522.99	14500.90				
34	NK	9520.62	14498.75				
35	NK	9510.68	14501.49				
36	NK	9512.56	14499.40				
37	NK	9524.81	14497.22				
38	NK	9527.06	14499.31				
39	NK	9528.63	14502.15				
40	NK	9531.12	14504.12				
41	NK	9530.05	14505.46				
42	NK	9531.67	14506.78				
43	NK	9534.23	14506.51				
44	NK	9535.89	14504.84				
45	NK	9541.76	14510.73				
46	NK	9542.71	14509.11				
47	NK	9541.14	14508.15				
48	NK	9542.83	14505.22				
49	NK	9544.63	14502.27				
50	NK	9546.38	14499.22				
51	NK	9548.02	14500.15				
52	NK	9549.88	14497.18				
53	NK	9546.27	14503.21				
54	NK	9544.47	14506.16				
55	NK	9532.31	14523.66				
56	R	9530.34	14521.63				

SKLYPO CENTRO KOORDINATĖS		
Koordinacijų sistema	Koordinatės X/Y	Planšeto nomenklatura
Sistema, kurioje vykdyti matavimai	9530/14500	106-A-6 106-A-7
Valstybinė LKS-1994	6081988/496395	59/36
Žiniaraštį sudarė:	R. BAGDONAVIČIUS v. pavarde	 parasas 98.06 data

Ištrauka iš Lietuvos Respublikos Administracinių teisų pažeidimų kodekso:

47 straipsnis. Pastovių žemenaudos riboženklų sunaikinimas arba gadinimas – užtraukia baudą, nuo vieno šimto iki penkių šimtų litų.

48 straipsnis. Geodezinio pagrindo punktų bei markšėderystės ženklų sunaikinimas arba gadinimas – užtraukia baudą, nuo vieno šimto iki vieno tūkstančio litų.

Išterpe žemės naudotojai

Eil. Nr.	Žemės naudotojai	Plotas m ²
1	2	3
	NĖRA	

Duomenys apie žemės naudojimo apribojimus

Eil. Nr.	Kodas	Apribo- jimo sk. Nr.	Apribo jimai	Žemės plotas m ²	Apribo- jimo plano Nr.
1	2	3	4	5	6
1	0100	I	RYŠIŲ LINIJA (POŽEMINIS KABELIS) APSAUGOS ZONA PO 2 m.	28	/2
2	0261	VI	ELEKTROS ORO LINIJA (IKI 1 KV) PO 2 m.	4	/2
3	0400	XLIX	VANDENTIEKIO TINKLAI (d IKI 400 mm) PO 5 m.	48	/2
4			1,2,3 - LIŪPA MAŽALAPĖ H-12 ÷ 16 m; D-36 ÷ 60 cm		
5			4,5 - BERŽAS KARPOTASIS H-18 m; D-60; 44 cm		



Servitutas

Eil. Nr.	Kodas	Servituto rūšis
1	2	3
		NĖRA