



REGISTRŲ CENTRAS

VALSTYBĖS ĮMONĖS REGISTRŲ CENTRO  
KAUNO FILIALAS

## NEKILNOJAMOJO TURTO

## KADASTRO IR REGISTRO DOKUMENTŲ BYLA

NR. \_\_\_\_\_ / \_\_\_\_\_ - \_\_\_\_\_

TOMAS \_\_\_\_\_

ŽEMĖS SKLYPO UNIKALUS NUMERIS \_\_\_\_\_

REGISTRO NUMERIS 20/257079

INVENTORINIS NUMERIS 19/20781

ADRESAS KAUNAS

KALNIEČIU, G. 186-508A

PANAIKINTO NEKILNOJAMOJO DAIKTO  
KADASTRO IR REGISTRO DOKUMENTŲ BYLOS  
NR. ....

Pradėta 1984 12 01 .....

Baigta .....

Data .....

Saugoti nuolat



**Valstybės įmonės Registrų centro Kauno filialas**

**NEKILNOJAMOJO DAIKTO  
KADASTRINIŲ MATAVIMŲ BYLA**

Tomas: 1

Nekilnojamojo turto objektas: **Patalpa (butas)**

Bylos Nr.: **19/20781**

Registro Nr.: **20/257079 (Patalpos/butai)**

Adresas: **Kauno m. sav. Kauno m. Kalniečių g. 186-508A**

Lapų skaičius: 6

Bylos Nr. 19/20781  
Tomo Nr. 1  
Registro 20/257079

### BYLOS TOMO VIDAUS APYRAŠAS

Eil. Nr.	Dokumento pavadinimas	Dokumento		Lapų skaič.	Bylos lapų numeriai	Pastabos
		Nr.	Data			
1	Statinio planas "PIRMAS AUKŠTAS"	1	2014-06-06	1	1	
2	Statinio planas "PENKTAS AUKŠTAS"	2	2014-06-06	1	2	
3	Patalpos (buto) kadastro duomenys 1D FORMA	3	2014-06-06	1	3	
4	Patalpos (buto) įkainojimas (perkainojimas) 2D FORMA	4	2014-06-06	1	4	
5	Patalpos (buto) vidaus plotų eksplikacija 3 FORMA	5	2014-06-06	1	5	

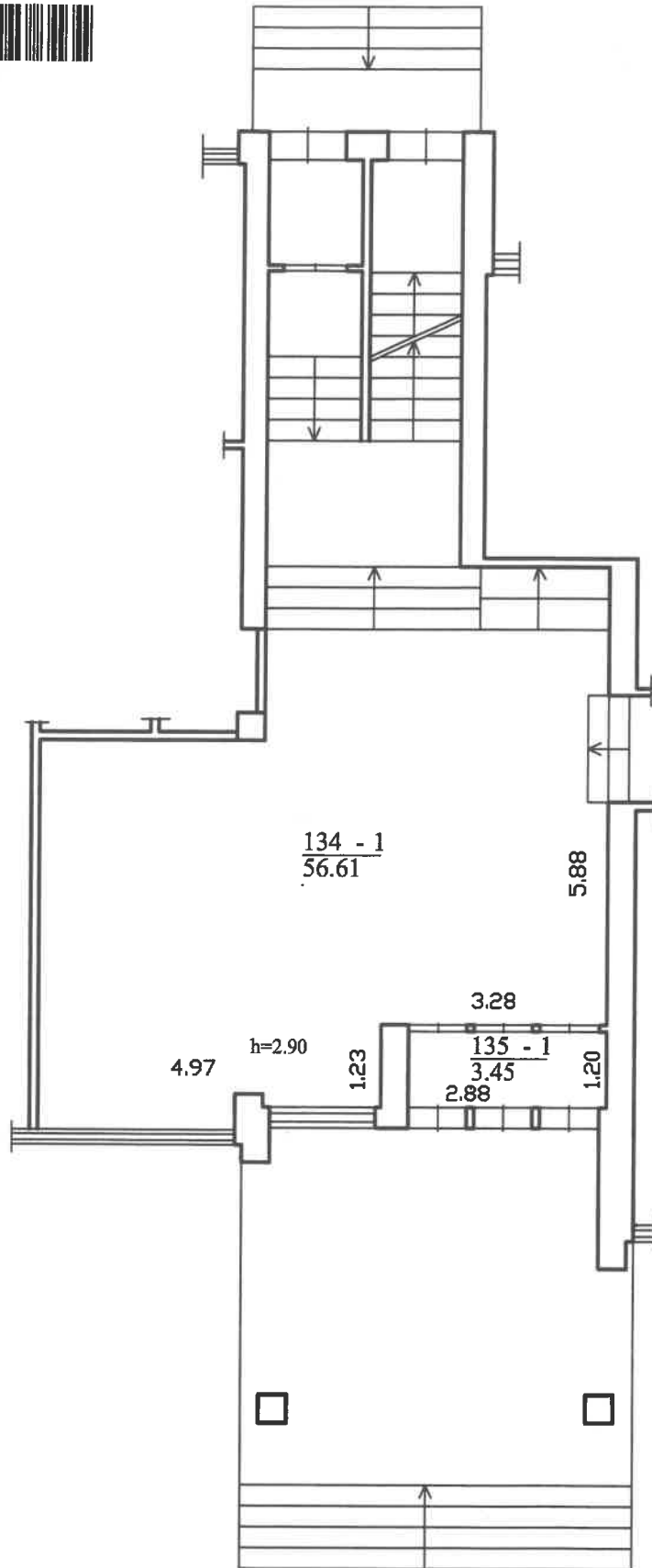
Vidaus apyrašo lapų 5

Matininkė Dana Petraškaitė





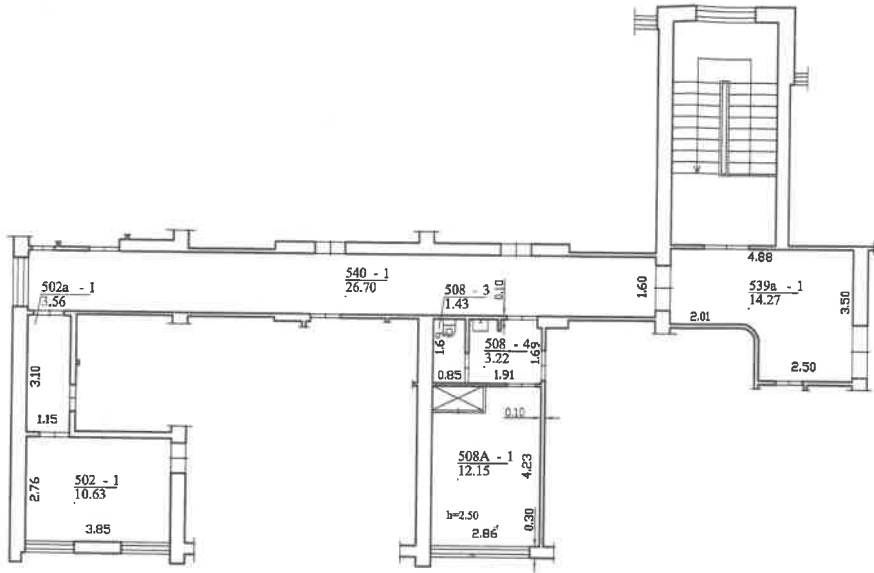
1046637937




		Valstybės įmonės Registrų centro Kauno filialas	
REGISTRŲ CENTRAS		Licencijos Nr. G-734-(623), išduota 2008-08-27	
Pareigos	V., pavardė	Parašas	Data
Matininkė	Kašai D. Petraškaite	<i>[Signature]</i>	2014-06-06
2M-M-206	Kauno m. sav. Kauno m. Kalniečių g. 186-508A	3-os grupės vedėja	
		Danguolė Novosinskienė	
Pirmo aukšto planas		1:100	
Kauno m. sav. Kauno m. Kalniečių g. 186-508A			
Sudarytas pagal 2014-06-06 kadastrinių matavimų duomenis	Pastato pažymėjimas plane 1N5p		



1046700298



 Valstybės įmonės Registrų centras Kauno filialas Licencijos Nr. G-734-(623), išduota 2008-08-27			
Pareigybė	V. pavardė	Parašas	Data
Mėtininkė	D. Petraitienė	<i>[Signature]</i>	2014-06-06
2M-M-206	Dėl guolio Novošinskienei		
Penkto aukšto planas		1:100	A.V.
Kauno m. sav. Kauno r. Kalniečių g. 186-508A			
Sudarytas pagal 2014-06-06 kadavinių matavimų duomenis		Pastato pažymėjimas įstatai IN50	

## Patalpos (buto) kadastro duomenys

Adresas Kauno m. sav. Kauno m. Kalniečių g. 186-508A

Unikalus Nr. 1998-3004-3019:0147

Pavadinimas Kambarys

Pažymėjimas plane 508A-1

Paskirtis Gyvenamoji (gyvenamųjų patalpų)

Kad. duomenų nustatymo 2014-06-06

Aprašymas su rūsiu

su bendro naudojimo patalpomis pažymėtomis: 508-3(1/2 nuo 1,43 kv.m), 508-4(1/2 nuo 3,22 kv.m) su dalimi bendro naud. patalpų pažymėtų: 134-1, 135-1, 502-1, 502a-1, 539a-1, 540-1.

## Patalpos (buto) kadastro duomenys

Aukštas:	5
Kambarių skaičius:	1
Bendras plotas: kv. m	12,15
Gyvenamasis plotas: kv.	12,15
Rūsysis:	Yra
Baigtumo procentas: %	100
Karštas vanduo:	Yra

Šildymas:	Centrinis šildym. iš centr.
Vandentiekis:	Komunalinis
Nuotekų šalinimas:	Komunalinis nuotekų
Dujos:	Nėra
Viryklė:	Nėra
Vonios kambarys:	Nėra

## Pastato, kuriame yra butas (patalpa), duomenys

Pažymėjimas plane 1N5p

Pavadinimas Bendrabutis

Unikalus Nr. 1998-3004-3019

Paskirtis Gyvenamoji (iv. soc. grupėms)

Statybos pradžios metai:	1983
Statybos pabaigos metai:	1983
Rekonstravimo pradžios	
Rekonstravimo pabaigos	
Kap. remonto pradžios	
Kap. remonto pabaigos	

Bendras plotas: kv. m	5566,48
Aukštų skaičius:	5
Baigtumo procentas: %	100
Tūris: kub. m	20250
Koordinatė X:	6087282
Koordinatė Y:	495777

Parengė Matininkė Dana Petraškaitė




25-Bir-2014 14:36:04


Lapas 1 iš 1

## Patalpos (buto) įkainojimas (perkainojimas)

Adresas Kauno m. sav. Kauno m. Kalniečių g. 186-508A  
Unikalus Nr. 1998-3004-3019:0147

Vertės nustatymo data	(P)	Žymėjimas	Pavadinimas	Kasmetinis vertės mažinimo koeficientas	Matavimo vienetas	Kiekis	Kainynas ir lentelė	Vieneto statybos vertė po indeksavimo, Lt	Atkūrimo kaštai (statybinė vertė), Lt	Nusidėėjimas %	Atkuriamoji vertė, Lt	Vietovės pataisos koeficientas	Vidutinė rinkos vertė, Lt	
2014-06-06	I	508A-1	Kambarys	0.8	kv. m	12,15	Modelis: 10716	1680	20400	25	15300		14400	
	1	2	3	4	5	6	7	8	9	10	11	12	13	14

Parengė Matminė Dana Petraskaitė

\* 1 0 4 6 7 0 1 3 0 3 \*

Lapas 1 iš 1



## Patalpos (buto) vidaus plotų eksploikacija

Adresas Kauno m. sav. Kauno m. Kalniečių g. 186-508A

Unikalus Nr. 1998-3004-3019:0147

Pavadinimas Kambarys


Žymėjimas 508A-1

Paskirtis Gyvenamoji(gyvenamųjų patalpų)

Matavimų data 2014-06-06

Aukšto Nr.	Patalpos pažymėjimas plane		Patalpų pavadinimas	Gyvenamosios paskirties patalpų										Negyvenamosios paskirties patalpų	
	1 simbolis	2 simbolis		Naudingas plotas m <sup>2</sup>	Gyvenamas plotas m <sup>2</sup>	Iš to skaičiaus	Pagalbinis naudingas plotas m <sup>2</sup>	Pagalbinis nenaudingas plotas m <sup>2</sup>	Rusių (puštųjų) plotas m <sup>2</sup>	Garų plotas m <sup>2</sup>	Pagrindinis plotas m <sup>2</sup>	Pagalbinis plotas m <sup>2</sup>			
1	2	3	4	5	6	7	8	9	10	11	12	13	14		
5	508A	1	Kambarys	12,15	12,15	12,15									
Iš viso patalpų (1 patalpos)				12,15	12,15	12,15									
5	508	3	Tualetas 1\2 iš 1,43 kv.m	0,72	0,72			0,72							
5	508	4	Koridorius 1\2 iš 3,22 kv.m	1,61	1,61			1,61							
Iš viso bendro naudojimo patalpų (2 patalpos)				2,33	2,33			2,33							

Parengė Matininkė Dana Petraškaite



\* 1 0 4 6 7 0 1 3 5 9 \*

