


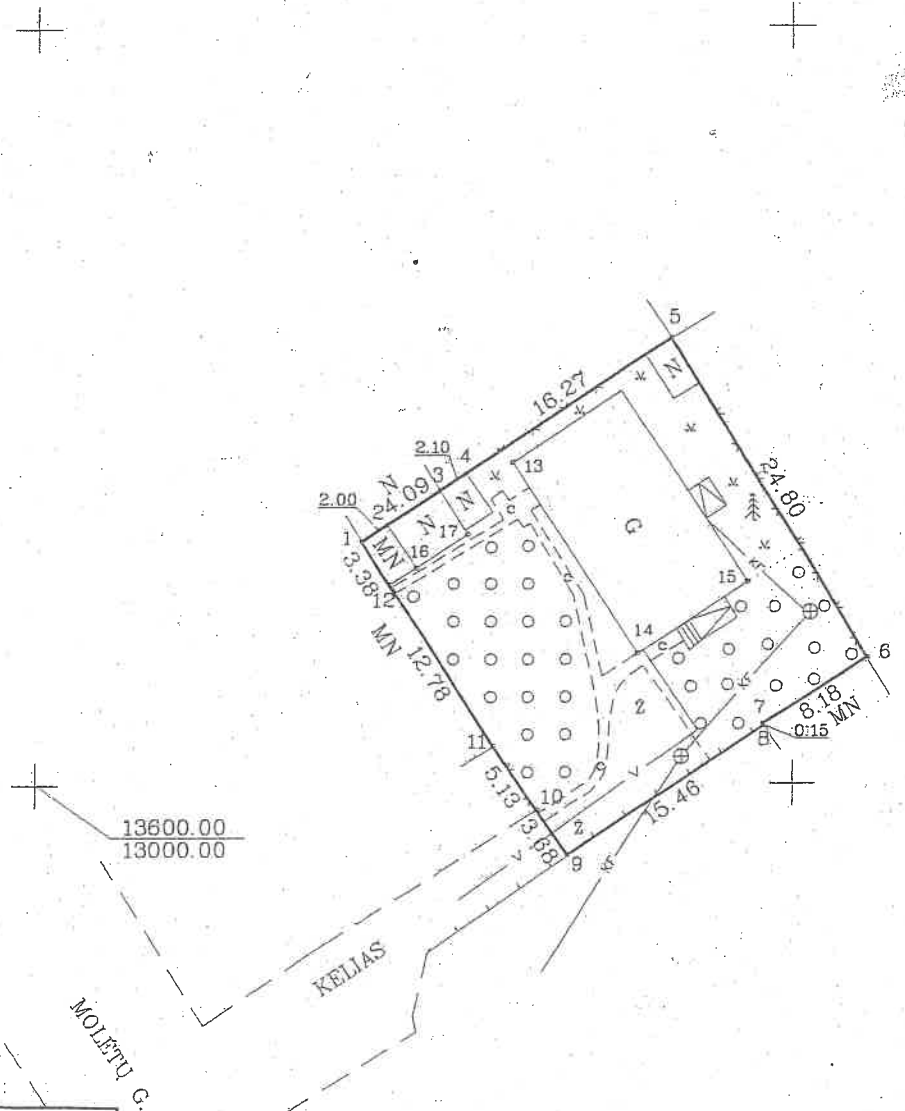
ŽEMĖS SKLYPO PLANAS M 1:500

Sklypo plotas 600 m²

Kadastro:	vietovė	KAUNAS	blokas	sklypas
Žemės sklypo kadastr. Nr.		19010103		

Gatvė, namo Nr.	MOLETŲ G.38
Kaimas (miestelis)	
Seniūnija	
Miestas (rajonas)	KAUNAS
Apskritis	KAUNO

Gretimybė	Gretimo žemės sklypo kadastr. Nr.	Pastabos
1-5	MOLETŲ G.42	
5-6	1901/0103:0038	
6-9	ALANTOS G.3	
9-10	KELIAS	
10-12-1	MOLETŲ G.40	



SUDERINTA
 Kauno miesto savivaldybės administracijos
 miesto plėtros departamento Urbanistikos
 skyriaus vedėjas
 Nerijus Valatkevičius

Su paženklintomis vietovėje žemės sklypo ribomis, aprašytais 2006 m. 10 mėn. 04 d. žemės sklypo paženklinimo-parodymo akte, ir nustatytu plotu sutinku:

Žemės savininkas (naudotojas):
 HONORATA STURIENĖ (vardas, pavardė) 2006-10-04 (data)
 LOLITA JAKUČIONIENĖ (vardas, pavardė) 2006-10-04 (data)


KAUNO MIESTO SAVIVALDYBĖ
 Kauno miesto savivaldybės administracijos
 Miesto ūkio departamento Gyvenamojo
 fondo administravimo skyriaus
 Administravimo poskyrio vedėjas
 A. Andriulevičius (vardas, pavardė) 2006-10-19 (data)

Kauno miesto savivaldybės administracijos
 Miesto plėtros departamento
 Urbanistikos skyriaus Projektavimo sąlygų
 poskyrio vedėjas
 Jonas Bereika (vardas, pavardė) 2006-10-17 (data)

UAB "ŽEMĖTVARKOS DARBAI"
 Licencijos Nr. 143G-111
 Išdavimo data 2004-03-22

Pareigos	Parašas	Vardas, pavardė	Data
DIR.	[Signature]	A. BALEVIČIUS	2006-10-04
INŽ.	[Signature]	A. GILJUS	2006-10-04
Užs. Nr.		2006-0712	

PRIVALOMIEJI TERITORIJOS REŽIMO REIKALAVIMAI
 Sklypo paskirtis: Kita paskirtis
 Sklypo naudojimo būdas: [Handwritten: gyvenamoji teritorija]
 Sklypo naudojimo pobūdis: [Handwritten: gyvenamoji teritorija]
 Statinių aukštis: [Handwritten: 3] Užstatymo tankis: [Handwritten: 0.25]
 Statinių plotis: [Handwritten: 3] Užstatymo intensyvumas: [Handwritten: 1.01]



OLIVAS MEDIS SAUGOMAS
 2006.01.02/27997
 Kauno miesto savivaldybės administracijos
 Miesto plėtros departamento
 Aplinkos apsaugos skyriaus Vandens ir
 želdinių poskyrio vyr. specialistas
 A. Vitas Mockaitis (vardas, pavardė)

Kopija tikra

Kauno miesto savivaldybės administracijos
 miesto plėtros departamento
 Urbanistikos skyriaus vyriausioji specialistė
 Dangolė Bulavienė (vardas, pavardė) 2006-10-17 (data)

UAB "Žemėtvarkos darbai"

(įmonės pavadinimas)

ŽEMĖS SKLYPO KADASTRO DUOMENYS

2006-10-04 Nr. 2006-0712

(data)

Kaunas

(sudarymo vieta)

Kadastras:	vietovė	KAUNAS				blokas			sklypas		
Žemės sklypo kadastro Nr.		1	9	0	1	0	1	0	3		

Gatvė, namo Nr.	MOLĖTŲ G.38
Kaimas (miestelis)	
Seniūnija	
Miestas (rajonas)	KAUNAS
Apskritis	KAUNO

Pagrindinė tikslinė žemės naudojimo paskirtis	954-kita(gyvenamiems objektams statyti ir eksploatuoti)
Žemės sklypo naudojimo būdas	106-mažaaukščių gyvenamųjų namų statybos
Žemės sklypo naudojimo pobūdis	314-gyvenamosios teritorijos
Žemės sklypo formavimo juridinio dokumento data	-
Žemės sklypo formavimo juridinio dokumento tipas	16-kiti žemės sklypo dokumentai parengti Inventorizavimo biuro
Žemės sklypo formavimo juridinio dokumento Nr.	-

Duomenys apie žemės naudmenų kiekybines charakteristikas ir vertę

Žemės naudmenų eksplikacija (ha)												
Žemės ūkio naudmenos						užstatyta teritorija		Kita žemė				nusausinga žemė
iš viso	ariama	sodai	pievos	miškai	keliai	vandenys	želdiniai	pelkės	pažeista	nenaud.		
-	-	-	-	-	-	0.0600	-	-	-	-	-	-

Žemės sklypo vertė, Lt (nustatyta vadovaujantis Lietuvos Respublikos Vyriausybės 1999m. vasario 24d. nutarimu Nr.205 "Dėl žemės įvertinimo tvarkos")

Vertės nustatymo data	Iš viso	iš jos		
		be miško žemės ir medynų	miško žemė ir medynai	iš jos medynų vertė
-	-	-	-	-

Duomenys apie žemės naudojimo apribojimus

Eil. Nr.	Kodas	Apribojimo sk.Nr.	Apribojimai	Žemės plotas, m ²
1	2	3	3	4
1	6	VI	Elektros linijų apsaugos zona	16
2	49	XLIX	Vandentiekio, lietaus ir fekalinės kanalizacijos tinklų apsaugos zona	300
3	27	XXVII	Saugotini krūmų ir medžių želdiniai:	1vnt.
			1.Eglė dygioji H=4m; D=14cm; 1vnt.	

Kopija tikra

Duomenys apie statinius

Eilės Nr.	Statinio pavadinimas	Statinio		
		unikalus Nr.	pažymėjimas plane	kadastrinių matavimų bylos Nr.
1	2	3	4	5
1	GYVENAMAS NAMAS	1991-2004-9016	1A1M	19/1151
2	GARAŽAS	1991-2004-9027	2G1P	19/1151
3	KIEMO STATINIAI	1991-2004-9058	-	19/1151
4	ŪKINIS PASTATAS	1991-2004-9049	3I1M	19/1151
5	GARAŽAS	1991-2004-9038	5G1P	19/1151

Duomenys apie statinių savininkus jei jie nesutampa su žemės sklypo savininku

Irašo eilės Nr.	Savininko		Statinio		
	kodas	pavadinimas (vardas, pavardė)	unikalus Nr.	pažymėjimas plane	kadastrinių matavimų bylos Nr.
1	2	3	4	5	6
-	-	-	-	-	-

DIREKTORIUS
(pareigos)

INŽINIERIUS
(pareigos)



(parašas)

(parašas)

J. BALEVIČIUS
(vardas, pavardė)

A. GILIUS
(vardas, pavardė)

Kopija tikra

2019-04-0