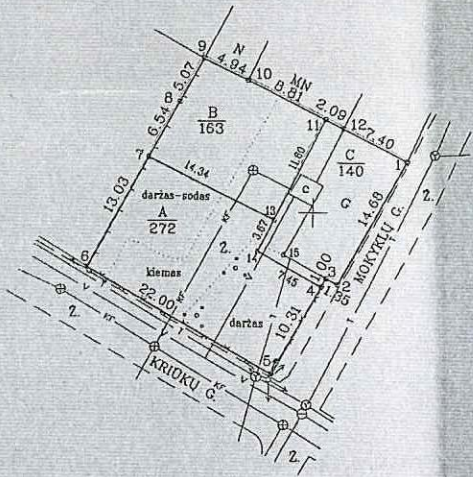
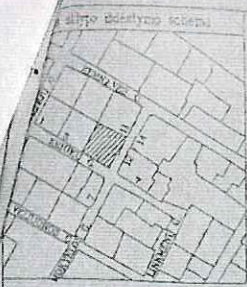


ŽEMĖS SKLYPO NAUDOJIMOSI TVARKOS
NUSTATYMO TARP BENDRATURČIŲ
PLANAS M 1:500
Sklypo plotas 575 m²



Kadastro:	vietovė	KAUNAS	blokas	sklypas
Žemės sklypo kadastro Nr.		1 9 0 1	0 0 4 4	0 1 6 6

Gatvė, namo Nr.	MOKYKLOS G. 9
Kaimas (miestelis)	
Seniūnija	
Miestas (rajonas)	KAUNAS
Apskritis	KAUNO

Gretimybė	Gretimo žemės sklypo kadastro Nr.	Pastabos
1-2-3-4	MOKYKLOS G.	
4-5	KRIOKŲ G.	
5-6-7	1901/0044-63	
7-8-9-1	1901/0044-82	

naudojimo tipas	naudojamas plotas					
	privati				valstybinė	
	atskirai		bendrai		atskirai	bendrai
v., pavardė (pavadinimas)	ind	m ²	ind	m ²	ind	m ²
E. LIUTVINIENE	A	272	C	87		
KAUNO M. SAVIVALDYBĖ					B	163
					C	53

PATIKĖJIMO TEISĖ KAUNO APSKR.
VIRŠININKO ADMINISTRACIJA
TAISYMU TIKETI: A.CAPLINSKIS 2001-02-14

Su 2006m. patenklintomis ribomis ir nustatytu plotu sutinka.

EUGENIJA LIUTVINIENE
(vardas, pavardė) 2007-01-16
(data)

STATINIO DALIES SAVININKAS
KAUNO MIESTO SAVIVALDYBĖ
Kauno miesto savivaldybės administracijos
Miesto ūkio departamento Gyvenamojo
fondo administravimo skyriaus
Administravimo poskyrinio vedėjas
A. Andriulevičius
2007-01-16

KAUNO MIESTO ŽEMĖTVARKOS SKYRIUS
DEJIRA APLIKING, RIBA, IR SKLYPO DYDĮ,
Skyriaus vedėjas
Petras Sabuckis
2007-01-18

UAB "ŽEMĖTVARKOS DARBAI"

Licencijos Nr.1436-111
Išdavimo data 2004-08-24

Pareigot	Pavardė	Vardas, pavardė	Parašas
DIR.	J. BALIŠČIUS		
INŽ.	A. CAPLINSKIS		

506

UAB "ŽEMĖTVARKOS DARBAI"

(įmonės pavadinimas)

ŽEMĖS SKLYPO KADASTRO DUOMENYS

2006-08-17 Nr. 8779

(data)

KAUNAS

(sudarymo vieta)

Kadastro:	vietovė	KAUNAS				blokas				sklypas			
	Žemės sklypo kadastro Nr.	1	9	0	1	0	0	4	4				
Gatvė, namo Nr.	MOKYKLOS G. 9												
Kaimas (miestelis)													
Seniūnija													
Miestas (rajonas)	KAUNAS												
Apskritis	KAUNO												
Pagrindinė tikslinė žemės naudojimo paskirtis	954 (gyvenamiems objektams statyti ir eksploatuoti)												
Ūkinės veiklos pobūdis	106 (mažaaukščių gyvenamųjų namų statybos)												
Žemės naudojimas	314 (gyvenamosios teritorijos)												
Žemės sklypo formavimo juridinio dokumento data	-												
Žemės sklypo formavimo juridinio dokumento tipas	16 (kiti žemės sklypo dokumentai parengti inventorizavimo biuro)												
Žemės sklypo formavimo juridinio dokumento Nr.	-												

Duomenys apie žemės naudmenų kiekybines charakteristikas ir vertę

Žemės naudmenų eksplikacija (ha)													
Žemės ūkio naudmenos				miškai	keliai	užstatyta teritorija	vandenys	Kita žemė				nusausinta žemė	
iš viso	ariama	sodai	pievos					želdiniai	pelkės	pažeista	nenaud.		
-	-	-	-	-	-	0,0575	-	-	-	-	-	-	-

Žemės sklypo vertė, Lt (nustatyta vadovaujantis Lietuvos Respublikos Vyriausybės 1999m. vasario 24d. nutarimu Nr.205 "Dėl žemės įvertinimo tvarkos")

Vertės nustatymo data	Iš viso	iš jos		
		be miško žemės ir medynų	miško žemė ir medynai	iš jos medynų vertė

Duomenys apie žemės naudojimo apribojimus

Eil. Nr.	Kodas	Apribojimo sk.Nr.	Apribojimai	Žemės plotas, m ²
1	2	3	4	5
1	1	I	Ryšių linijų apsaugos zona	60
2	6	VI	Elektros linijų ir požeminių elektros kabelių linijų apsaugos zona	40
3	49	XLIX	Vandentiekio, lietaus ir fekalinės kanalizacijos tinklų apsaugos zona	260
4	19	XIX	Nekilnojamų kult. vertybių teritorija ir apsaugos zona	575

Duomenys apie statinius


Eilės Nr.	Statinio pavadinimas	Statinio		
		unikalus Nr.	pažymėjimas plane	kadastrinių matavimų bylos Nr.
1	2	3	4	5
1	GYVENAMASIS NAMAS	1998-3013-1012	1A1m	19/12748
2	KIEMO STATINIAI	1998-3013-1034		19/12748

Kopija tikra

[Signature]

Duomenys apie statinių savininkus jei jie nesutampa su žemės sklypo savininku

Irašo eilės Nr.	Savininko		Statinio		
	kodas	pavadinimas (vardas, pavardė)	unikalus Nr.	pažymėjimas plane	kadastrinių matavimų bylos Nr.
1	2	3	4	5	6
-	-	-	-	-	-



DIREKTORIUS
(pareigos)

INŽINIERIUS
(pareigos)

(parašas)

(parašas)

J. BALEVIČIUS
(vardas, pavardė)

A. ČAPLINSKIS
(vardas, pavardė)

Kopija tikra

Nacionalinė žemės tarnyba
Kauno miesto specialieji

Regina Doroševičienė

2019-04-02

