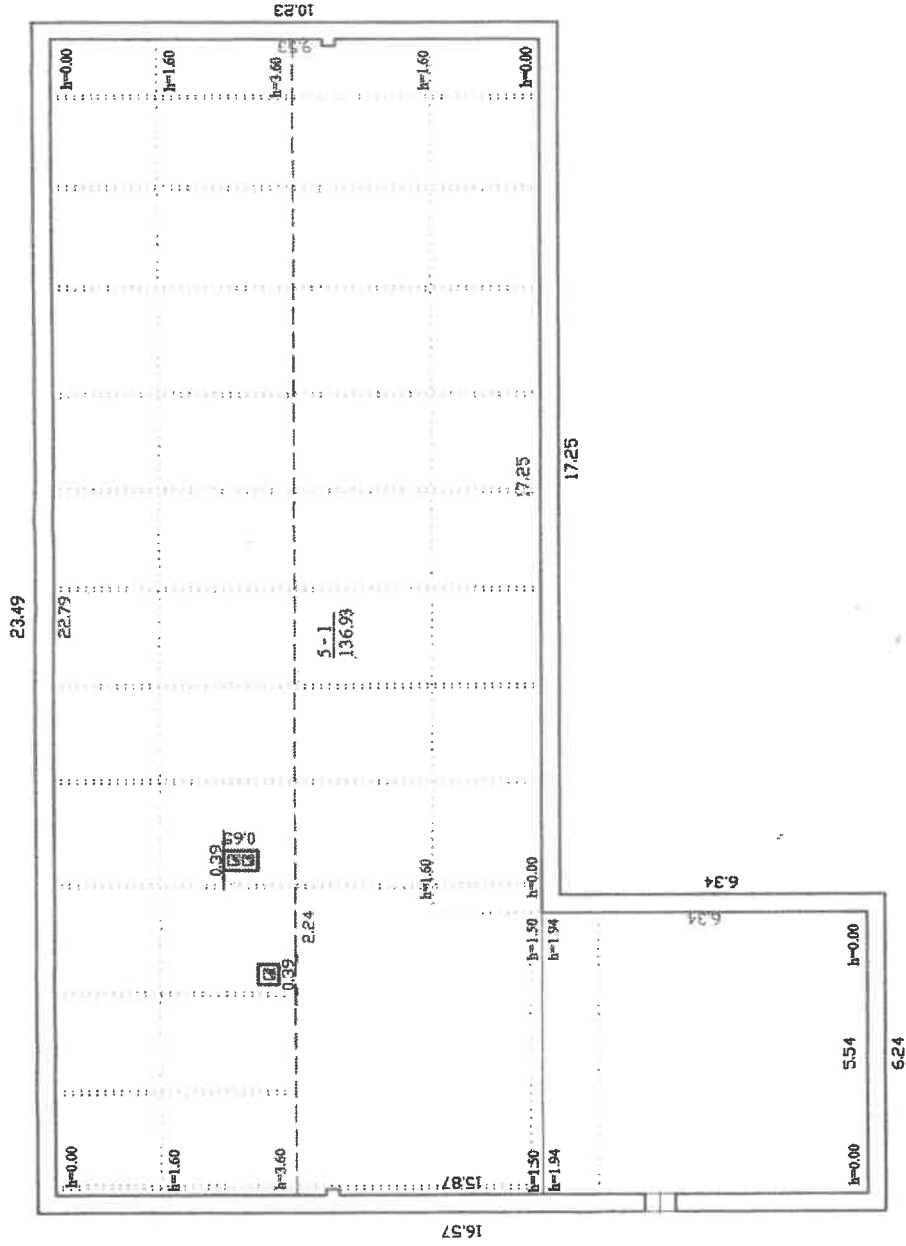


NEIRENGTA PASTOGĖ



<b>AS</b>		"Turto administravimo grupė"	
Licencijos Nr. 121G-649		Išduota 2003-12-19	
Pavardė	V. pavardė	Parašas	Data
Projekto vadovė	E. Tytilė	<i>[Signature]</i>	2006.12.26
Projekto vadovė	E. Tytilė		
NEIRENGTOS PASTOGĖS PATALPŲ PLANAS 00			
Kamuo m. sav.		Kamuo m. sav.	
Kamuo		Kamuo	
J. Vienuolyno g. 16		J. Vienuolyno g. 16	
Sudaryta pagal 2006.12.19		Pastato pažymėjimas	
kandavimui matavimų duomenis		ilumė: 1A1P	



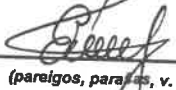
## Patalpos (buto) kadastro duomenys


Adresas: **Kaunas J. Vienožinskio g. 16**  
 Unikalus Nr. **4400-1007-7468:1501**  
 Kadastro duomenys užfiksuoti 2006 m. guodžio 19 d.

Paskirtis	Kita		
Pavadinimas	Neįrengta pastogė		
Žymėjimas	5-1		
Objekto aprašymas	-		
Aukštas	1		
Kambarių skaičius			
Bendras plotas m2	136,93		
Gyvenamas plotas m2			
		Rūšys	Nėra
		Rūsio plotas	
		Vertės mažinimo %	
		Baigtumas %	100
Šildymas	Nėra		
Vandentiekis	Nėra		
Kanalizacija	Nėra		
Dujos	Nėra		
Karštas vanduo	Nėra		
Viryklė	Nėra		
Vonios kambarys	Nėra		


## Pastato, kuriame yra patalpa(butų), duomenys

Paskirtis	Gyvenamoji(3 ir daugiau butų)		
Pavadinimas	Gyvenamasis namas		
Sienu medžiaga	Plytos		
Unikalus pastato Nr.	1994-0040-9025		
Žymėjimas	1A1p		
Statybos pr.-pab. metai	1940-1940	Aukštų skaičius	1
Rekonstr. pr.-pab. metai	1960-1960	Bendras plotas m2	354,69
Centro koordinatės X/Y	6087110-493824	Tūris m3	1323
		Baigtumas %	100

Parengė Projektų vadovė  E. Tylaitė  
(pareigos, parašas, v. pavardė, data)

Tikrino   
(pareigos, parašas, v. pavardė, data)



Dalia L.   
 Kadastro specialistė

# Patalpos (buto) įkainojimas(perkainojimas)

Bylos Nr.: 19/7501

2 forma

Adresas: Kaunas J. Vienožinskio g. 16

Statybos kainos indeksas

Vertės nustatymo data (P)	Žymėjimas	Pavadinimas	Kasmetinis vert. maž. koef.	Kokybės balas	Matavimo vienetas	Kiekis	Kalainas ir lentelė	Vidutinė vienetų st. vertė po indeksavimo Lt	Atkūrimo kaštai (statybinė vertė) Lt	Nusidėvėjimas %	Atkuriamoji vertė Lt	Vietovės patalpos koeficientas	Vidutinė rinkos vertė
2006-12-19	I	Neįrengta pastogė	0,8		Plotas m2	136,93	vž	788	107901	50	53951	1,35	72833

Parengė Projektų vadovė

E.Tylaitė

(pareigos, parašas, v. pavarde, data)

Tikrino

(pareigos, parašas, v. pavarde, data)

-3-  
Kopija  
Versti

## Gyvenamasis namas 1A.1p vidaus plotų eksploikacija

Bylos Nr. 19/7501 3 forma

Adresas: Kaunas J. Vienožinskio g.16

Unikalus pastato Nr.: 1994-0040-9025

Kadastro duomenys užfiksuoti 2006 m. gruodžio 19 d.

Aukšto Nr.	Patalpos pažymėjimas plane			Patalpos pavadinimas	Bendras	Iš to skaičiaus					Rūšių (pusrūšių)	Garažų	Negyvenamosios paskirties patalpų plotai m <sup>2</sup>						
	1 sim-bolis	2 sim-bolis	3			Naudingas	Gyvenamas	Verslo	Pagalbinis naudingas	Pagalbinis nenau-dingas			10	11	12	Pagalbinis	Pagalbinis		
	4	5	6															7	8
M	5	1		Neįrengta pastogė	136,93														
	Iš viso 5-1(5-1) ( 1 patalp. )				136,93														
	Iš viso ( 1 patalp. )				136,93														
	Iš viso pastogėje ( 1 patalp.)				136,93														

Parengė

(pareigos, parašas, v. pavarde, data)

Projektų vadovė

(pareigos, parašas, v. pavarde, data)



E. Tyliaitė

-4-  
**Kopija  
Versti**



*Nr. 4 lapas*  
KADASTRO DUOMENŲ  
BYLOS KOPIJA  
Registravimo Nr. *20751531*  
Parengė *2019-05-21*

Kadastro specialistė asistentė  
Marija Pankovaitė

*Inventoriniai Nr. 7501*  
*Registru Nr. 44/681540*