



REGISTRŲ CENTRAS

VALSTYBĖS ĮMONĖS REGISTRŲ CENTRO  
KAUNO FILIALAS

NEKILNOJAMOJO TURTO

.....  
KADASTRO IR REGISTRO  
DOKUMENTŲ BYLA

NR. \_\_\_\_\_ / \_\_\_\_\_ - \_\_\_\_\_

TOMAS \_\_\_\_\_

ŽEMĖS SKLYPO UNIKALUS NUMERIS \_\_\_\_\_

REGISTRO NUMERIS 20/264377

INVENTORINIS NUMERIS 2378/4743

ADRESAS KAUNAS

AUŠROS G, 4-4A

PANAIKINTO NEKILNOJAMOJO DAIKTO  
KADASTRO IR REGISTRO DOKUMENTŲ BYLOS  
NR. ....

Pradėta .....  
Baigta .....  
Data .....  
Saugoti nuolat



Valstybės įmonės Registrų centro Kauno filialas

**NEKILNOJAMOJO DAIKTO  
KADASTRINIŲ MATAVIMŲ BYLA**

Tomas: 1

Nekilnojamojo turto objektas: **Patalpa (butas)**

Bylos Nr.: 19/4743

Registro Nr.: 20/264377 (Patalpos/butai)

Adresas: **Kauno m. sav. Kauno m. Aušros g. 4-4A**

Lapų skaičius: 9



**SUDERINTA**

Valstybės įmonės Registrų centro Kauno filialas

*Elektroniniu parašu pasirašė:* Rita Vosylienė

*Pareigos:* Vyresnioji kadastro specialistė

*Laiko žyma:* 2011-07-18 14:27:50

Bylos Nr. 19/4743  
Tomo Nr. 1  
Registro 20/264377

### BYLOS TOMO VIDAUS APYRAŠAS

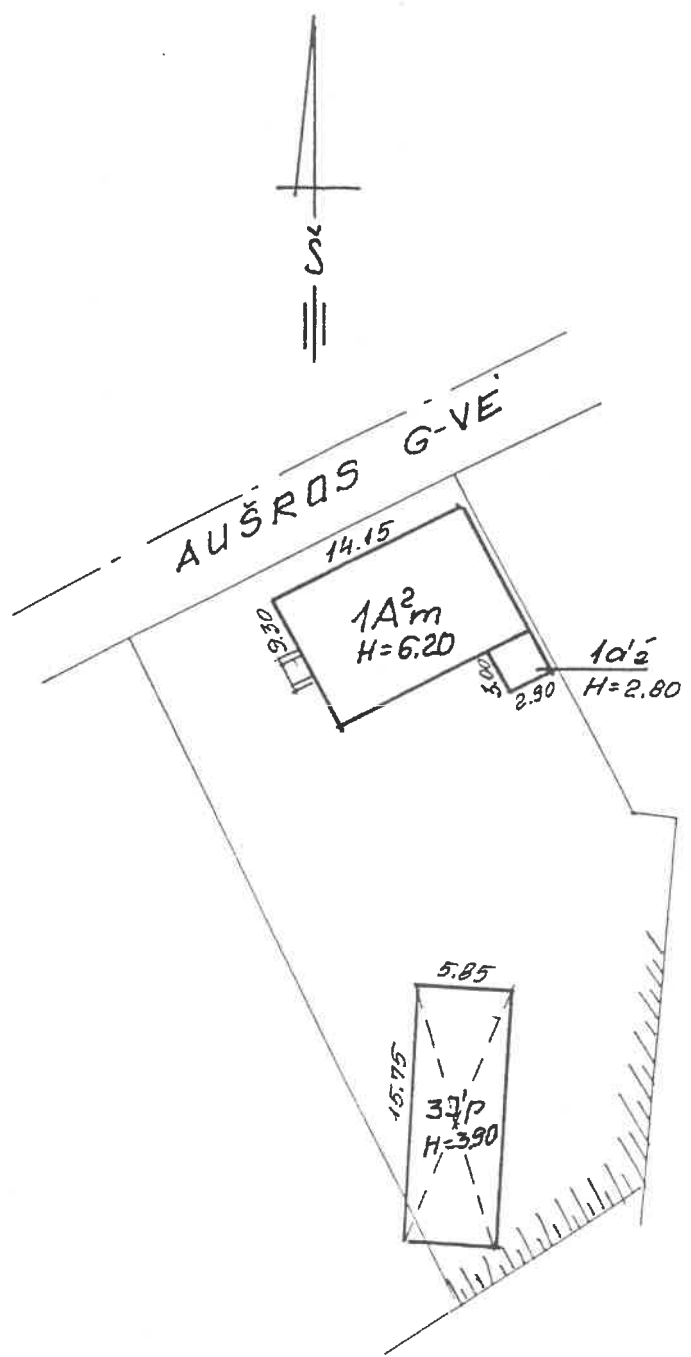
Eil. Nr.	Dokumento pavadinimas	Dokumento		Lapų skaič.	Bylos lapų numeriai	Pastabos
		Nr.	Data			
1	Statinio planas "STATINIŲ IŠDĖSTYMO PLANAS"		2003-06-16	1	1	
2	Statinio planas "PIRMAS AUKŠTAS"		2011-07-13	1	2	
3	Statinio planas "ANTRAS AUKŠTAS"		2011-07-13	1	3	
4	Patalpos (buto) kadastro duomenys 1D FORMA		2011-07-13	1	4	
5	Patalpos (buto) įkainojimas (perkainojimas) 2D FORMA		2011-07-13	1	5	
6	1B FORMA		2002-02-12	1	6	
7	2B FORMA		2002-02-12	1	7	
8	Patalpos (buto) vidaus plotų eksplikacija 3 FORMA		2011-07-13	1	8	

vidaus apyrašo lapų

8

Matininkė Giedrė Butkutė





30'p; PAKITIMAI UŽKABUOTI  
 2003 m. 06 mėn. 16 d.  
 G. Gėauskievičius  
 paraus v. pareigė

Zemės ir kitos nekilnojamojo turto kadastrinė ir registrinė valstybės įmonė "Kauno žemės kadastras"

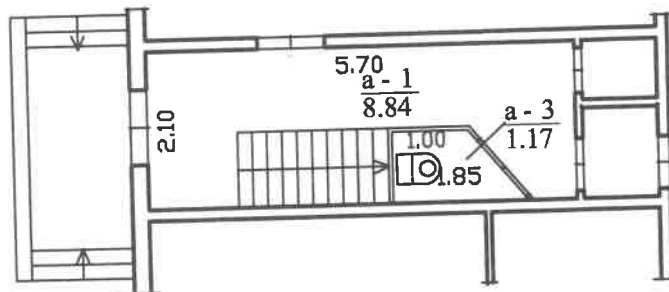
**AUŠROS** kv. Nr. 4 Nr. 9a

Įrašo vieta	Įrašo	Įrašo
KACHO	S.P.	V. Nalokaitienė
159 <sup>a</sup>	Sk. 4	
M 1 : 500		
Samybinė grupė Nr. 2	2003 m. 11 mėn. 10 d.	



1023200653

2



Priskirta bendro naudojimo patalpa a-1(8.84kv.m) pagal 2011-06-30 prašymą Nr. 53-2-784 netikslinant kadastro duomenų.

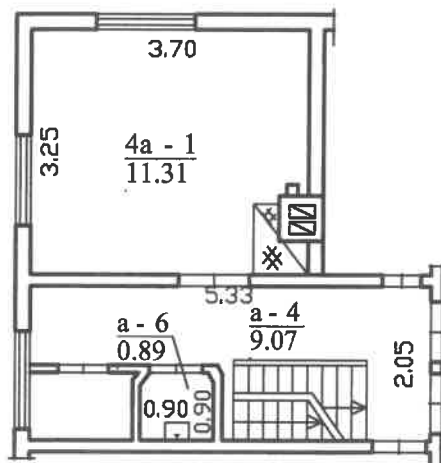
		Valstybės įmonės Registrų centro Kauno filialas	
		Licencijos Nr. G-734-(623), išduota 2008-08-27	
Pareigos	V., pavardė	Parašas	Data
Matininkė	G. Butkutė		2011-07-13
2M-M-320			
Pirmo aukšto planas		1:100	
Kauno m. sav. Kauno m. Aušros g. 4-4A			
Sudarytas pagal 2002-02-12 kadastrinių matavimų duomenis	Pastato pažymėjimas plane 1A2m		





1023200671

3



Priskirta bendro naudojimo patalpa a-1(8.84kv.m) pagal 2011-06-30 prašymą Nr. 53-2-784 netikslinant kadastro duomenų.

		Valstybės įmonės Registrų centro Kauno filialas	
		Licencijos Nr. G-734-(623), išduota 2008-08-27	
Pareigos	V., pavardė	Parašas	Data
Matininkė	G. Butkutė		2011-07-13
2M-M-320			
Antro aukšto planas		1:100	
Kauno m. sav. Kauno m. Aušros g. 4-4A			
Sudarytas pagal 2002-02-12 kadastrinių matavimų duomenis	Pastato pažymėjimas plane 1A2m		

## Patalpos (buto) kadastro duomenys

Adresas Kauno m. sav. Kauno m. Aušros g. 4-4A

Unikalus Nr. 1994-0002-7010:0001

Pavadinimas Butas

Pažymėjimas plane 4a

Paskirtis Gyvenamoji (butų)

Prašymas Su b. n. patalpa pažymėta: a-1 (10/100 nuo 8.84 kv.m) a-3; a-4; a-6 (1/2 nuo 0,89 kv.m)

Kad. duomenų nustatymo 2002-02-12

## Patalpos (buto) kadastro duomenys

Aukštumas:	2	Šildymas:	Krosninis šildymas
Ambarių skaičius:	1	Vandentiekis:	Komunalinis vandentiekis
Bendras plotas: kv. m	11,31	Nuotekų šalinimas:	Komunalinis nuotekų
Gyvenamasis plotas: kv.	11,31	Dujos:	Gamtinės
Tipas:	Nėra	Viryklė:	Nėra
Įsigijimo procentas: %	100	Vonios kambarys:	Nėra
Įraštas vanduo:	Nėra		

## Kadastras, kuriame yra butas (patalpa), duomenys

Pažymėjimas plane 1A2m

Pavadinimas Gyvenamasis namas

Unikalus Nr. 1994-0002-7010

Paskirtis Gyvenamoji(3 ir daugiau butų)

Statybos pradžios metai:	1940	Rekonstravimo pradžios	
Statybos pabaigos metai:	1940	Rekonstravimo pabaigos	
Įsigijimo procentas: %	100	Aukštų skaičius:	2
Ordinatė X:	6085100	Tūris: kub. m	803
Ordinatė Y:	494717	Bendras plotas: kv. m	221,94

Sąrašė Matininkė Giedrė Butkutė



A.V.



\* 1 0 2 3 2 0 0 5 9 0 \*





Adresas

Galve, Nr.	Aušros 4-5
Kaimas (miestelis)	Kaunas
Miestas	Kaunas
Savivaldybė	Kauno m.

Kadastru duomenys	Kodas	Pagalbinis pastatas			
Duomenys užfiksuoti	X	2002.04.12			
Pažymėjimas plane	X	53P			
Pavadinimas	X	iki'o partalo			
Statybos metai	X	1961			
Rekonstrukcijos metai	X				
Baigtumas %	X	100			
Aukštų skaičius	X	1			
Tūris m³	X	350			
Pamatai		9x9x5			
Sienos		9x9x5			
Perdangos		0,15x1,5. pl.			
Stogo konstrukcija					
Stogo danga		sklonė			
Išorės apdaila					
Pertvaros		9x9x5			
Grindys		betono			
Langai		mediniai			
Durys		mediniai			
Sildymas		šiluma			
Vandentiekis		nuo			
Kanalizacija		nuo			
Dujos		nuo			
Elektra		nuo			

Viso pastato					
Pažymėjimas plane	53P				
Užstatytas plotas m²	92				
Tūris m³	350				
Baigtumas%	100				

PAGALBINIO PASTATO, JO DALIŲ IR PRIESTATŲ ĮKAINOJIMAS (PERKAINOJIMAS)

Bylos Nr. 4943

Pažymėjimas plane

Pavadinimas				
Statybos metai				
Rekonstrukcijos metai				
Baigtumas %				
Aukštų skaičius				
Tūris.m <sup>3</sup>				
Pamatai				
Sienos				
Perdangos				
Stogo konstrukcija				
Stogo danga				
Išorės apdaila				
Pertvaros				
Grindys				
Langai				
Durys				
Sildymas				
Vandentiekis				
Kanalizacija				
Dujos				
Elektra				

Užpildė V. Naujoka 2002 02 13

(pareišęs, parašas, v. pavarde, data)

Tikrino

(patvirtigos, parašas, v. pavarde, data)









