



REGISTRŲ CENTRAS

VALSTYBĖS ĮMONĖS REGISTRŲ CENTRO  
KAUNO FILIALAS

NEKILNOJAMOJO TURTO

KADASTRO IR REGISTRO  
DOKUMENTŲ BYLA

NR. \_\_\_\_\_ / \_\_\_\_\_ - \_\_\_\_\_

TOMAS \_\_\_\_\_

ŽEMĖS SKLYPO UNIKALUS NUMERIS \_\_\_\_\_

REGISTRO NUMERIS 20/66182

INVENTORINIS NUMERIS 18538

ADRESAS KAUNAS

JONAVOS G.214

PANAIKINTO NEKILNOJAMOJO DAIKTO  
KADASTRO IR REGISTRO DOKUMENTŲ BYLOS  
NR. ....

Pradėta 1966.04.18  
Baigta .....  
Data .....  
Saugoti nuolat





VALSTYBĖS ĮMONĖS REGISTRŲ CENTRO  
KAUNO FILIALAS

NEKILNOJAMOJO TURTO OBJEKTO  
KADASTRINIŲ MATAVIMŲ BYLA

1 TOMAS

Nekilnojamojo turto objektas: **Statiniai**

Žemės sklypo kadastrinis Nr.:

Bylos Nr.: **18538**

Registro Nr.: **20 / 66182**

Adresas: **Kaunas, Jonavos g. 214**

Lapų skaičius: **6**

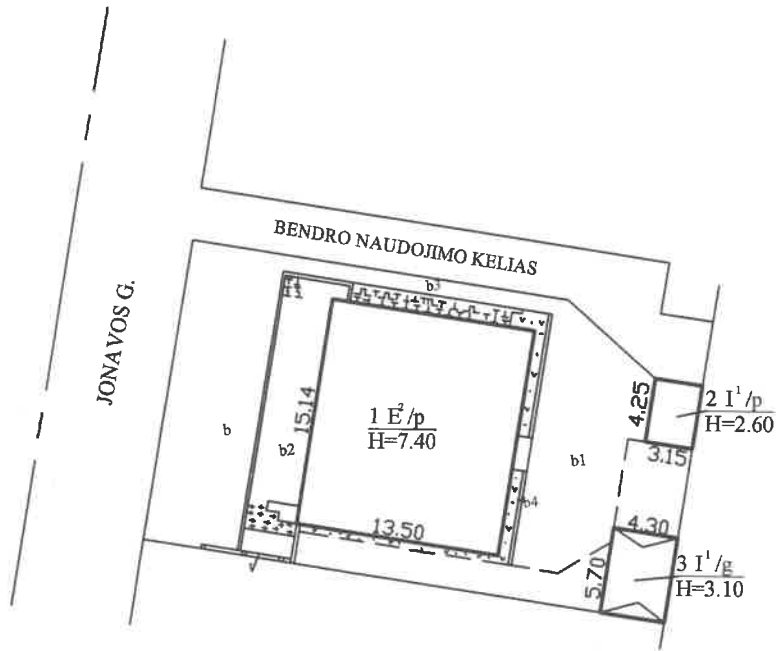
27/2  
SUDERINTA

*ekspertė*  
\_\_\_\_\_  
(pareigovė)

(parašas)  
*A. Matomienė*  
\_\_\_\_\_  
(vardas pavardė)

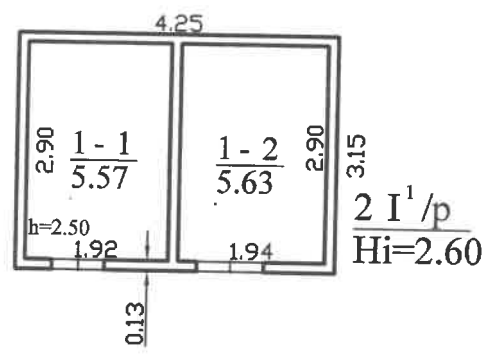
*2009 09 14*  
\_\_\_\_\_  
(data)





TIKSLINTAS TIK 211p.

		Valstybės įmonės Registrų centro Kauno filialas	
REGISTRŲ CENTRAS		Licencijos Nr. G-734-(623), išduota 2008-08-27	
Pareigos	V., pavardė	Parašas	Data
Matininkė	G. Butkute		2009-08-26
2M-M-320	4-08 grupės vedėja		
Statinių išdėstymo planas		1:500	A.V.
Kauno m. sav. Kauno m. Jonavos g. 214			
Sudarytas pagal 2009-08-26 kadastrinių matavimų duomenis			



		Valstybės įmonės Registrų centro Kauno filialas	
REGISTRŲ CENTRAS		Licencijos Nr. G-734-(623), išduota 2008-08-27	
Pareigos	V., pavardė	Parašas	Data
Matininkė	G. Butkutė	<i>[Signature]</i>	2009-08-26
2M-M-320	Kadastrinio skyriaus	<i>[Signature]</i>	
Pirmo aukšto planas		1:100	A. V.
Kauno m. sav. Kauno m. Jonavos g. 214			
Sudarytas pagal 2009-08-26 kadastrinių matavimų duomenis		Pastato pažymėjimas plane 211p	

## Pagrindinio pastato, jo dalių ir priestatų kadastro duomenys

Adresas Kauno m. sav. Kauno m. Jonavos g. 214

Unikalus Nr. 1996-2013-5022


Pastaba -

Kadastro duomenys	Pagrindinis pastatas	Rūsysis (pusrūsysis)	Pastogės patalpos
Duomenys užfiksuoti	2009-08-26	X	X
Žymėjimas	2I1p		
Paskirtis	Pagalbinio ūkio	X	X
Pavadinimas	Ūkinis pastatas	X	X
Statybos pradžios metai:			
Statybos pabaigos metai:	1962		
Rekonstravimo pradžios metai:			
Rekonstravimo pabaigos metai:			
Baigtumo procentas: %	100		
Aukštų skaičius:	1		
Tūris: kub.m	28		
Bendras plotas: kv.m	11,2		
Pamatai:	Betonas		
Sienos:	Plytos		
Perdanga:	Medis		
Stogo konstrukcija:	Šlaitinis		
Stogo danga:	Asbestcementis		
Sorės apdaila:	Nėra		
Partvaros:	Plytos		
Grindys:	Monolitinės		
Langai:	Nėra		
Durys:	Medinės		
Vidaus apdaila:	Nėra		
Sildymas:	Nėra		
Vandentiekis:	Nėra		
Nuotekų šalinimas:	Nėra		
Dujos:	Nėra		
Karštas vanduo:	Nėra		
Elektra:	Nėra		
Viryklė:	Nėra		
Vonios kambarys:	Nėra		
Vėdinimas ir kondicionavimas:	Nėra		

## Viso pastato

Bendras plotas: kv.m	11,2	Baigtumo procentas: %	100
Tūris: kub.m	28	Koordinatė X:	0087486
Užstatytas plotas: kv.m	12	Koordinatė Y:	494556
Plotas bruto: kv.m	12		

Parėngė Matininkė Giedrė Butkutė



A.V.



## Pagrindinio pastato, jo dalių ir prietaisų įkainojimas (perkainojimas)

Adresas Kauno m. sav. Kauno m. Jonavos g. 214  
Unikalus Nr. 1996-2013-5022

Vertės nustatymo data	Į(P)	Zymėjimas	Pavadinimas	Kasmetinis vertės mažinimo koeficientas	Matavimo vienetas	Kiekis	Kainynas ir lentelė	Vieneto statybos vertė po indeksavimo, Lt	Atkurimo kaštai (statybinė vertė), Lt	Nusidėvėjimas %	Atkuriamoji vertė, Lt	Vietovės patalpos koeficientas	Vidutinė rinkos vertė, Lt
1	2	3	4	5	6	7	8	9	10	11	12	13	14
2009-08-26		211p	Ūkinis pastatas	1,2	kub.m	28		560	15700	56	6900		1630
	P	211p	Ūkinis pastatas	1,2	kub.m	28	NTK 2009-2.7.1	560		56			

Parengė Matiminkė Giedrė Butkutė

A.V.



1 0 1 2 3 4 5 4 7 1 \*



## Pagrindinio pastato vidaus plotų eksplikacija

3 FORMA

Adresas Kauno m. sav. Kauno m. Jonavos g. 214

Unikalus Nr. 1996-2013-5022

Pavadinimas Ūkinis pastatas

Žymėjimas 211p

Paskirtis Pagalbinio ūkio

Matavimų data 2009-08-26

Aukšto Nr.	Patalpos pažymėjimas plane		Patalpų pavadinimas	Gyvenamosios paskirties patalpų										Negyvenamosios paskirties patalpų	
	1 simbolis	2 simbolis		Bendras plotas m <sup>2</sup>	Naudingas plotas m <sup>2</sup>	Gyvenamas plotas m <sup>2</sup>	Verslo plotas m <sup>2</sup>	Pagalbinis naudojamas plotas m <sup>2</sup>	Pagalbinis nenaudingas plotas m <sup>2</sup>	Rūšių (pusių) plotas m <sup>2</sup>	Garų plotas m <sup>2</sup>	Pagrindinis plotas m <sup>2</sup>	Pagalbinis plotas m <sup>2</sup>		
1	2	3	4	5	6	7	8	9	10	11	12	13	14		
1	1	1	Sandėlis	5,57								5,57			
1	1	2	Sandėlis	5,63								5,63			
Iš viso pirmame aukšte ( 2 patalpos )				11,20								11,20			
Iš viso ( 2 patalpos )				11,20								11,20			

Parengė Matininkė Giedrė Butkutė

A.V.



1 1 1 9 6 4 2 5 2 1

