3.3 PRIEDAS. MARIŲ G

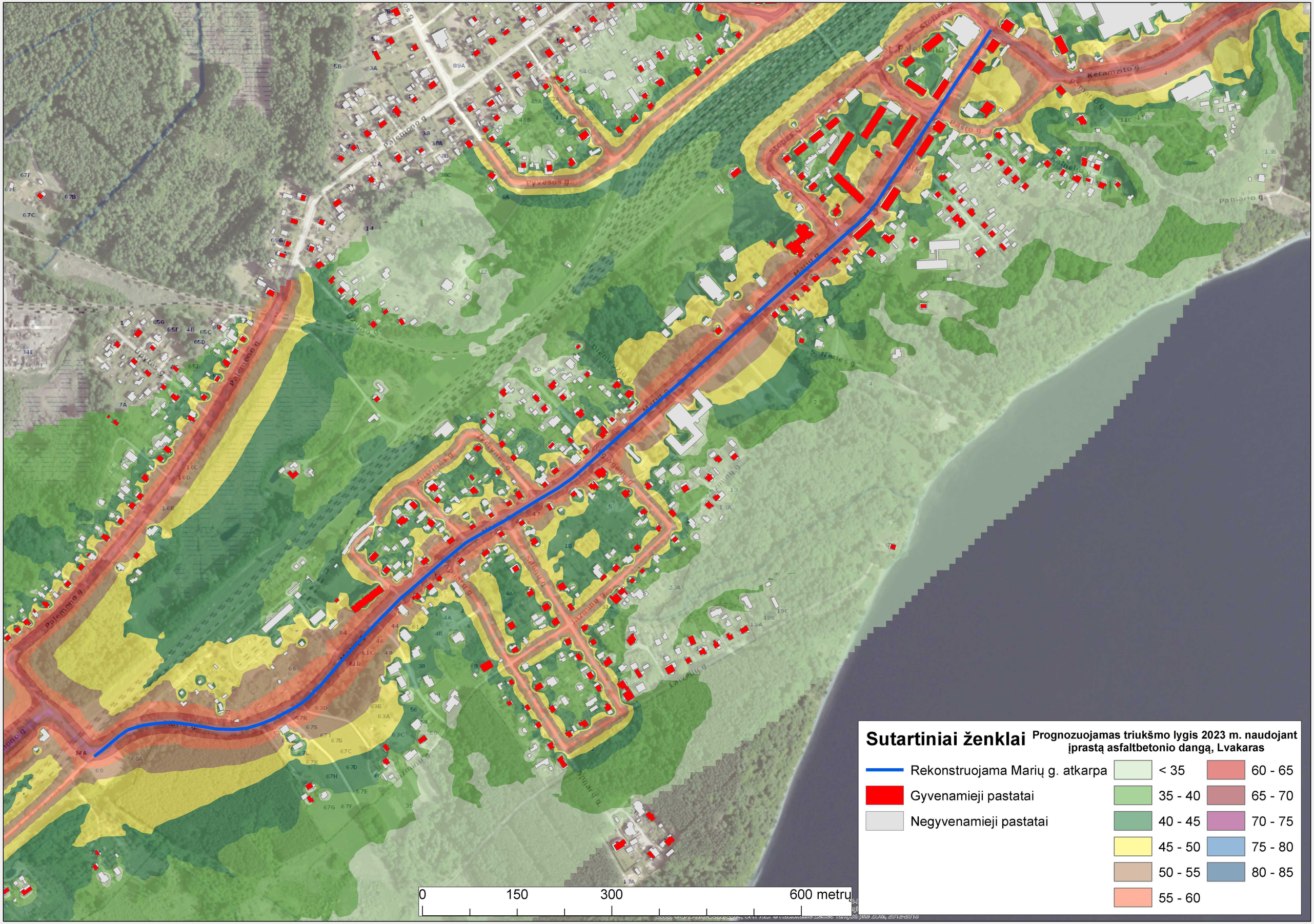
Sutartiniai ženklai

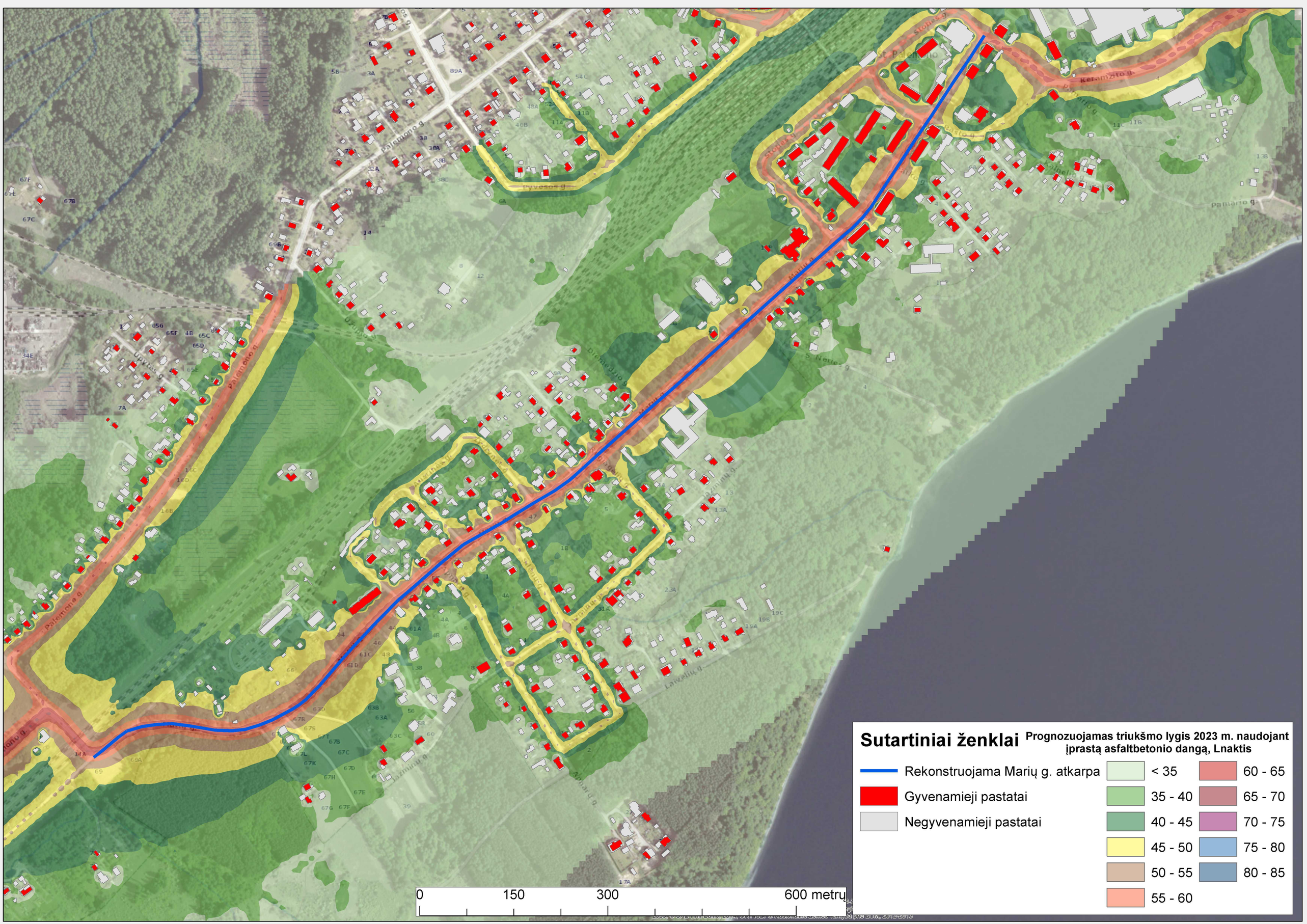
Prognozuojamas triukšmo lygis 2023 m. naudojant įprastą asfaltbetonio dangą, Ldiena

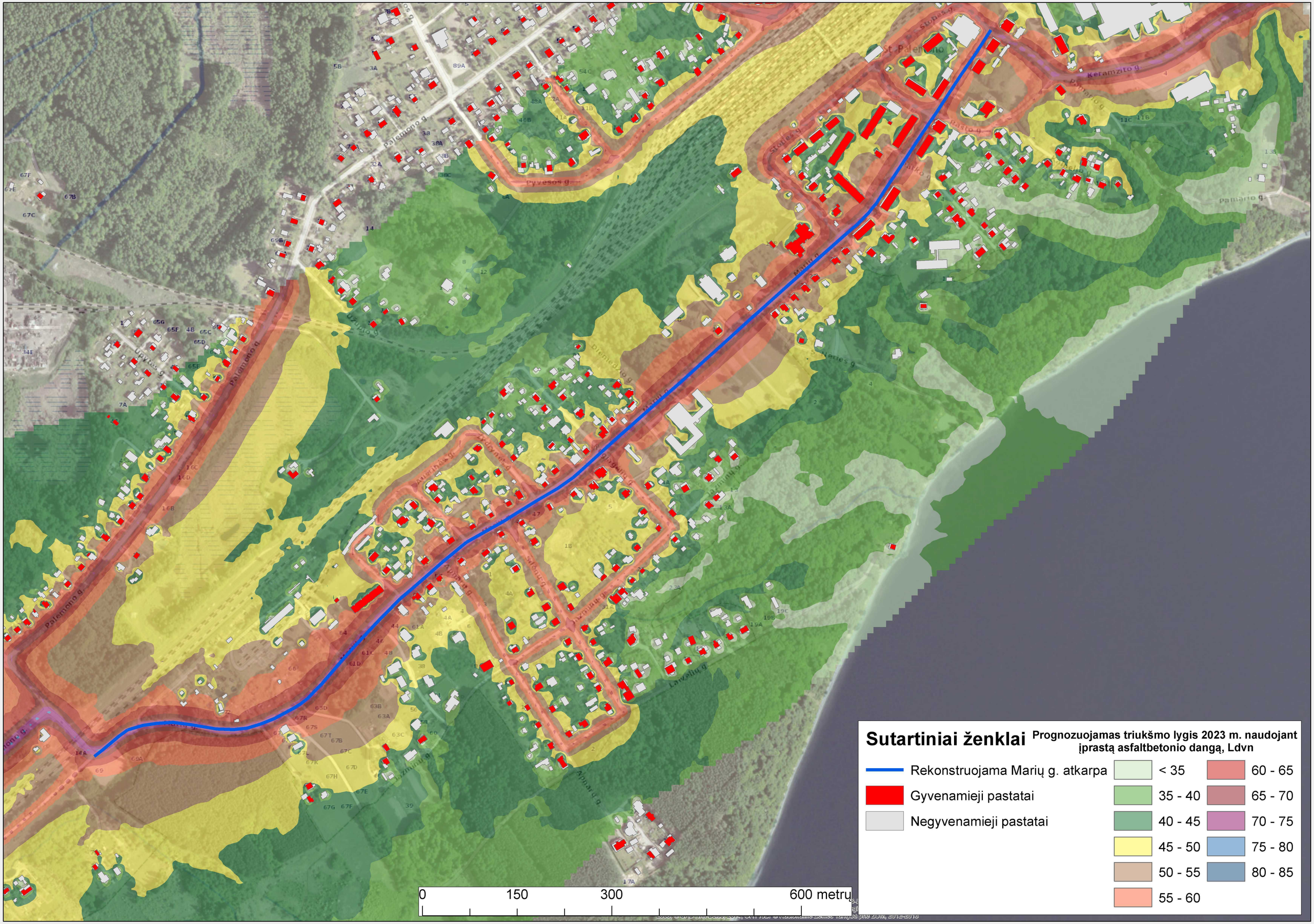
- Rekonstruojama Marių g. atkarpa
- Gyvenamieji pastatai
- Negyvenamieji pastatai

< 35	60 - 65
35 - 40	65 - 70
40 - 45	70 - 75
45 - 50	75 - 80
50 - 55	80 - 85
55 - 60	

0 150 300 600 metrų


Sutartiniai ženklai
Prognozuojamas triukšmo lygis 2023 m. naudojant įprastą asfaltbetonio dangą, Lvakaras
Rekonstruojama Marių g. atkarpa
Gyvenamieji pastatai
Negyvenamieji pastatai
< 35
35 - 40
40 - 45
45 - 50
50 - 55
55 - 60
60 - 65
65 - 70
70 - 75
75 - 80
80 - 85
0
150
300
600 metrų
Palemono g.
Pyvesos g.
Stepos g.
Keramzito g.
Pasto g.
Pamario g.
Marių g.
Diemedžio g.
Auksinės g.
Spindulių g.
Žiburių g.
Aplinkui g.
Lazdų g.
S. Nėries g.
Uosto g.
Uosto g.
Palemono g.


Sutartiniai ženklai
Prognozuojamas triukšmo lygis 2023 m. naudojant įprastą asfaltbetonio dangą, Lnaktis
Rekonstruojama Marių g. atkarpa
Gyvenamieji pastatai
Negyvenamieji pastatai
< 35
35 - 40
40 - 45
45 - 50
50 - 55
55 - 60
60 - 65
65 - 70
70 - 75
75 - 80
80 - 85
0
150
300
600 metrų
Palemono g.
Stiklių g.
Keramzito g.
Pamario g.
Pyvesos g.
Uosto g.
Piemenėlių g.
Lazdynų g.
Lauželių g.
Ąžuolų g.
Aitvarų g.
Marių g.


Sutartiniai ženklai
Prognozuojamas triukšmo lygis 2023 m. naudojant įprastą asfaltbetonio dangą, Ldvn
Rekonstruojama Marių g. atkarpa
Gyvenamieji pastatai
Negyvenamieji pastatai
< 35
35 - 40
40 - 45
45 - 50
50 - 55
55 - 60
60 - 65
65 - 70
70 - 75
75 - 80
80 - 85
0
150
300
600 metrų
Palemono g.
Pyvesos g.
Stoties g.
Keramzito g.
Pamario g.
Marių g.
Pyvesos g.
Lanzelių g.
Piemenų g.
Ąžuolų g.
Uosių g.
Beržų g.

Sutartiniai ženklai

- Rekomenduojama tylioji kelio danga
- Rekonstruojama Marių g. atkarpa
- Gyvenamieji pastatai
- Negyvenamieji pastatai

Prognozuojamas triukšmo lygis 2023 m. naudojant triukšmą mažinančią kelio dangą, Ldiena

< 35 | 35 - 40 | 40 - 45 | 45 - 50 | 50 - 55 | 55 - 60 | 60 - 65 | 65 - 70 | 70 - 75 | 75 - 80 | 80 - 85

0 100 200 400 metrų

2003; © UAB Hnit-Baltic, 2014; GRT10LT © Nacionalinė Žemės Tarnyba prie ŽŪM, 2012-2013

Sutartiniai ženklai

Rekomenduojama tylioji kelio danga

Rekonstruojama Marių g. atkarpa

Gyvenamieji pastatai

Negyvenamieji pastatai

Prognozuojamas triukšmo lygis 2023 m. naudojant triukšmą mažinančią kelio dangą, Lvakaras

< 35 | 35 - 40 | 40 - 45 | 45 - 50 | 50 - 55 | 55 - 60 | 60 - 65 | 65 - 70 | 70 - 75 | 75 - 80 | 80 - 85

0 100 200 400 metrų

2008 © UAB Hnit-Baltic, 2014; GRT10LT © Nacionalinė Žemės Tarnyba prie ŽŪM, 2012-2013

Sutartiniai ženklai

Rekomenduojama tylioji kelio danga

Rekonstruojama Marių g. atkarpa

Gyvenamieji pastatai

Negyvenamieji pastatai

Prognozuojamas triukšmo lygis 2023 m. naudojant triukšmą mažinančią kelio dangą, Lnaktis

< 35 | 35 - 40 | 40 - 45 | 45 - 50 | 50 - 55 | 55 - 60 | 60 - 65 | 65 - 70 | 70 - 75 | 75 - 80 | 80 - 85

0 100 200 400 metrų

2008- © UAB Hnit-Baltic, 2014; ORT10LT © Nacionalinė Žemės Tarnyba prie ŽŪM, 2012-2013

Sutartiniai ženklai

- Rekomenduojama tylioji kelio danga
- Rekonstruojama Marių g. atkarpa
- Gyvenamieji pastatai
- Negyvenamieji pastatai

Prognozuojamas triukšmo lygis 2023 m. naudojant triukšmą mažinančią kelio dangą, Ldvn

< 35 | 35 - 40 | 40 - 45 | 45 - 50 | 50 - 55 | 55 - 60 | 60 - 65 | 65 - 70 | 70 - 75 | 75 - 80 | 80 - 85

0 100 200 400 metrų

2003; © UAB Hnit-Baltic, 2014; ORT10LT © Nacionalinė Žemės Tarnyba prie ŽŪM, 2012-2013