1 PRIEDAS. VIRŠNORMINĖ TRIUKŠMO ZONA

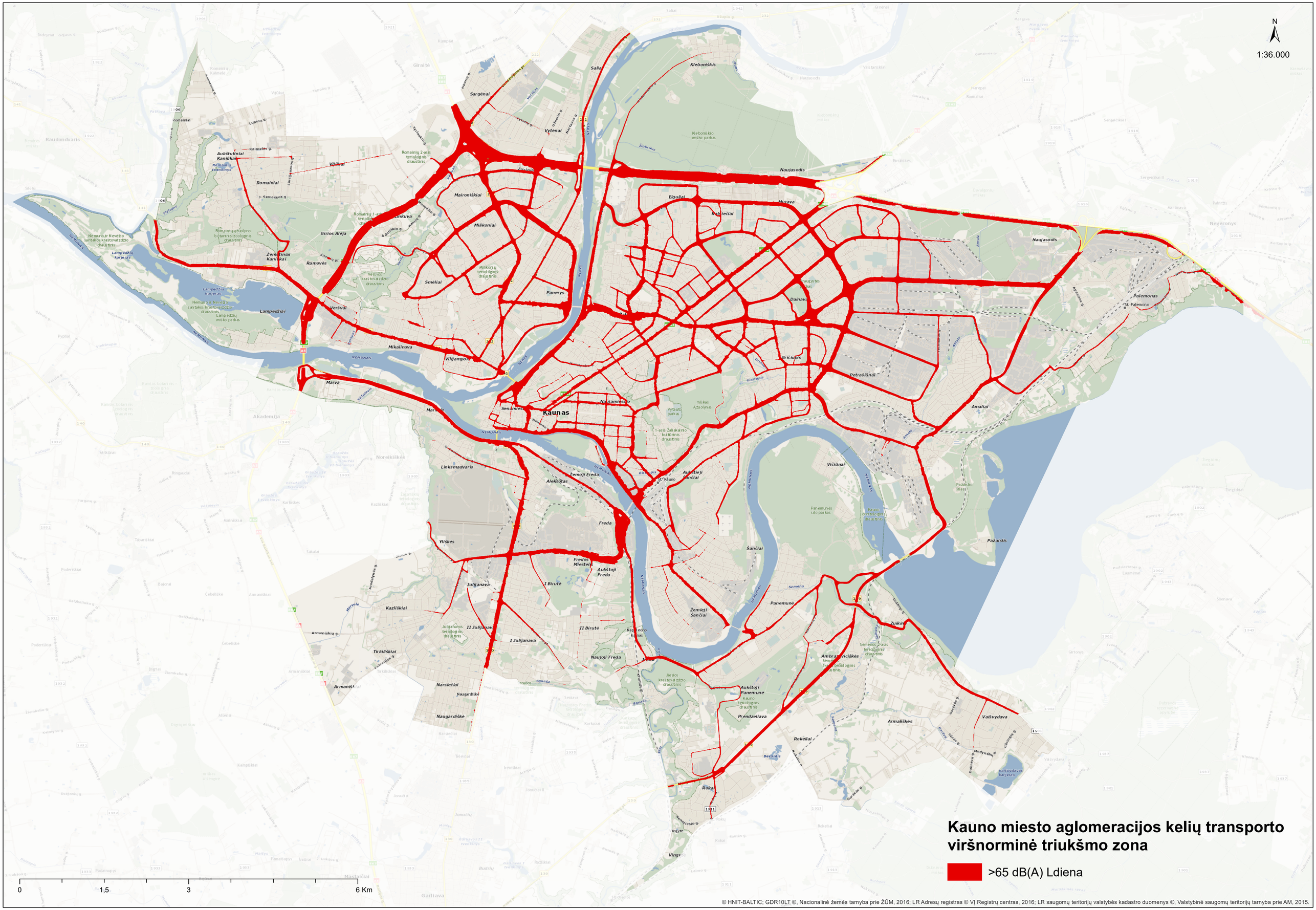

© HNIT-BALTIC; GDR10LT ©, Nacionalinė žemės tarnyba prie ŽŪM, 2016; LR Adresų registras © VĮ Registrų centras, 2016; LR saugomų teritorijų valstybės kadastro duomenys ©, Valstybinė saugomų teritorijų tarnyba prie AM, 2015.

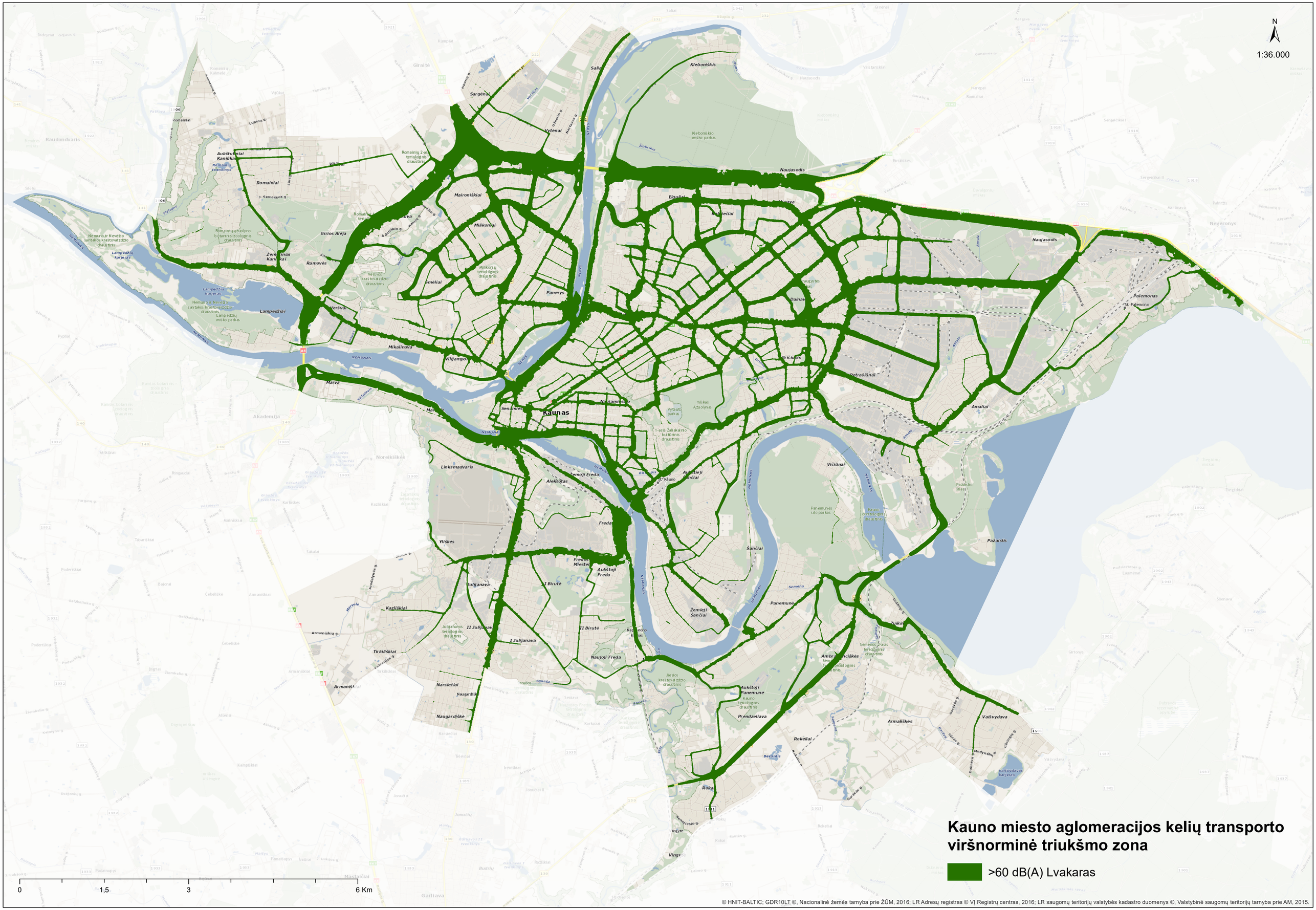

© HNIT-BALTIC; GDR10LT ©, Nacionalinė žemės tarnyba prie ŽŪM, 2016; LR Adresų registras © VĮ Registrų centras, 2016; LR saugomų teritorijų valstybės kadastro duomenys ©, Valstybinė saugomų teritorijų tarnyba prie AM, 2015.

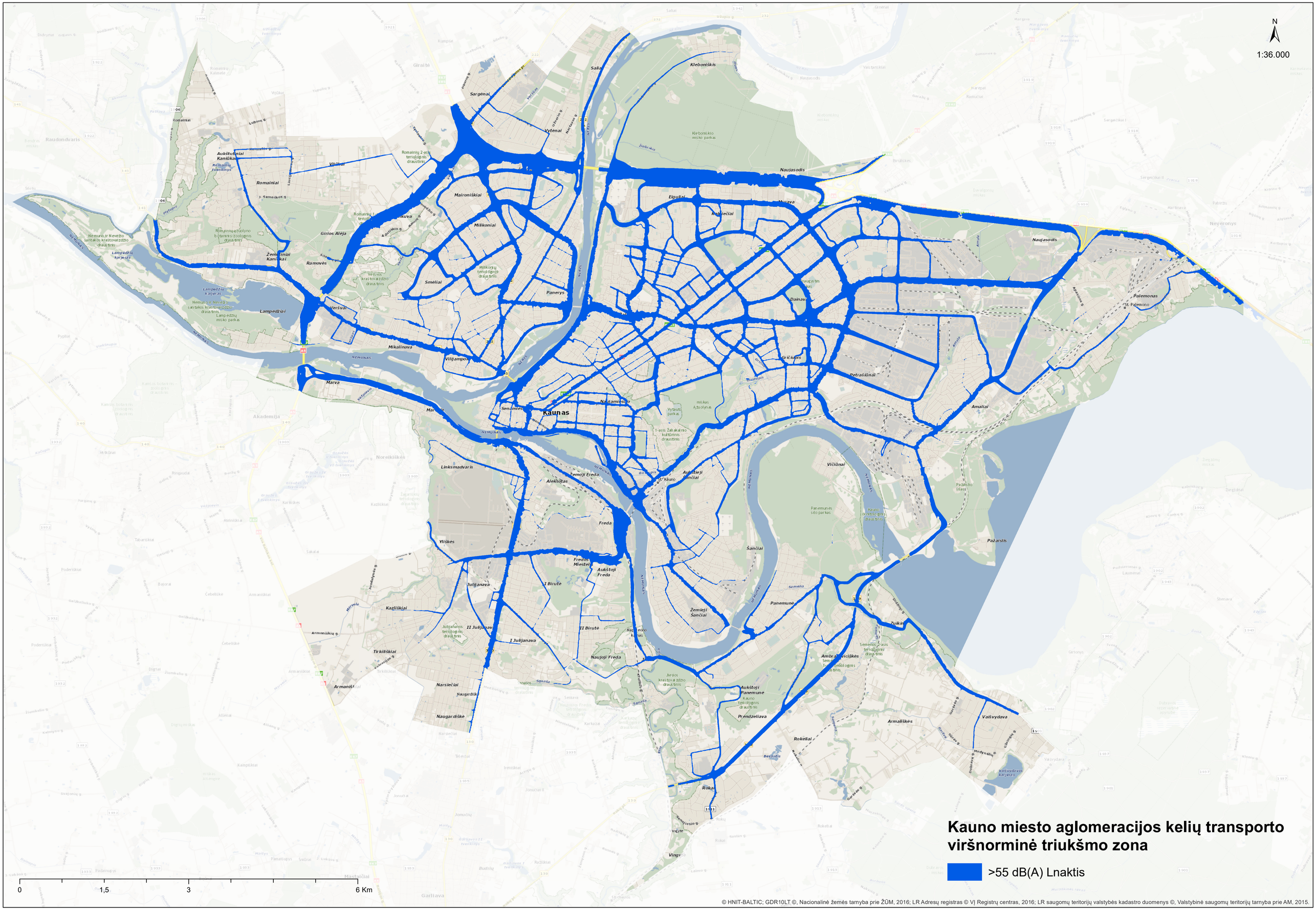
N
1:36.000
Kauno miesto aglomeracijos kelių transporto viršnorminė triukšmo zona
>55 dB(A) Lnaktis
0
1,5
3
6 Km
Kaunas
Raudondvaris
Akademija
Noreikiškės
Garliava
Neveronys
Palemonas
Naujasodis
Petrašiūnai
Amalliai
Dainava
Eigulai
Kalniečiai
Maironiškiai
Milikoniai
Romainiai
Aukštutiniai Kaniūkai
Žemutiniai Kaniūkai
Ramovės
Girios Aleja
Smėliai
Panerys
Lampėdžiai
Mikalinava
Marvė
Vilijampolė
Senamiestis
Linksmadvaris
Aleksotas
Freda
Aukštieji Žemieji
Vičiūnai
Pažaisliai
Šančiai
Panemunė
Žemieji Šančiai
Aukštoji Freda
Naujoji Freda
Yliškės
Julijanava
I Birutė
II Birutė
Kazliškiai
Armoniškių g.
Tirkiliškiai
Armaniškė
Narsiečiai
Naugardiškė
Aukštoji Panemunė
Prendzeliava
Rokai
Rokeliai
Armališkės
Vaišvydava
Žukiai
Ambrazevičiškės
Klebonišskis
Salia
Sargėnai
Vytėnai
Giraitė
Romainių Kaimelis
Romainių Fvenkinys
Romainių 2-asis terioologinis draustinis
Romainių vėžiolynas botaninis-zoologinis draustinis
Nemuno ir Nevėžio santakos kraštovaizdžio draustinis
Lampėdžių karjeras
Lampėdžių miško parkas
Verslo kraštovaizdžio draustinis
Milikonių terioologinis draustinis
Kleboniškio miško parkas
Vytauto parkas
miskas Ąžuolynas
1-asis Žalakalnio kultūrinis draustinis
Panemunės šilo parkas
Kauno ornitologo draustinis
Pažaisliškio šilas
Šančių terioologinis draustinis
Julijanavos terioologinis draustinis
Jūrios kraštovaizdžio draustinis
Kauno terioologinis draustinis
Semenos terioologinis draustinis
Vaišvydavos karjeras
Bevardis
Vingyr
Nemunas
Neris
Dubysa
Šyventa
Žiotlinkis
Semena
Sanaša
Ašmena
Ašuona
Ašlė
Ašlėnas
Ašlėnas
Ašlėnas

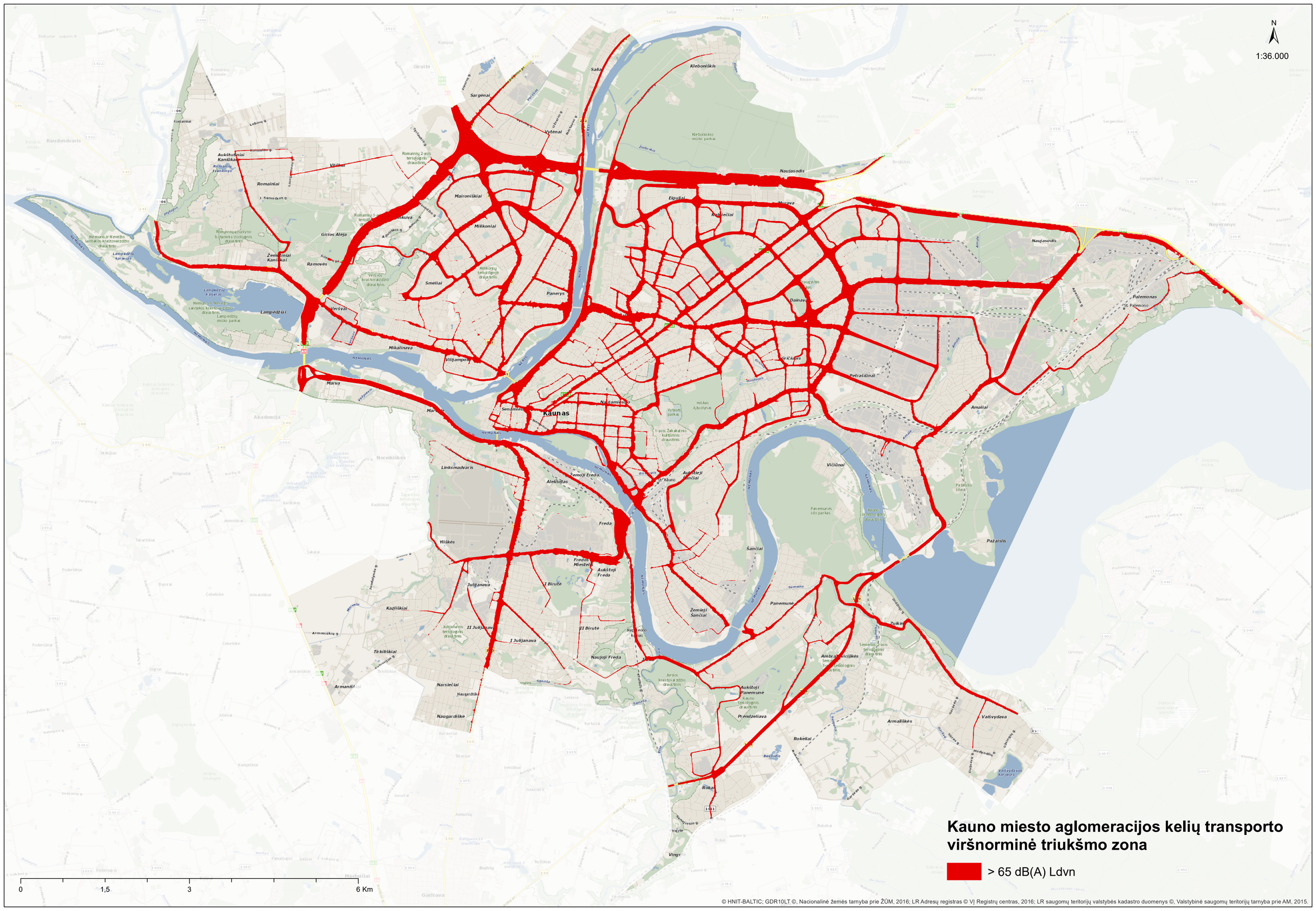

© HNIT-BALTIC; GDR10LT ©, Nacionalinė žemės tarnyba prie ŽŪM, 2016; LR Adresų registras © VĮ Registrų centras, 2016; LR saugomų teritorijų valstybės kadastro duomenys ©, Valstybinė saugomų teritorijų tarnyba prie AM, 2015.