



REGISTRŲ CENTRAS
VALSTYBĖS ĮMONĖS REGISTRŲ CENTRO
KAUNO FILIALAS

NEKILNOJAMOJO TURTO

.....
**KADASTRO IR REGISTRO
DOKUMENTŲ BYLA**

NR. _____ / _____ - _____

TOMAS 1

ŽEMĖS SKLYPO UNIKALUS NUMERIS _____

REGISTRO NUMERIS 20/255839

INVENTORINIS NUMERIS 19/14258

ADRESAS Kauno m. Skirsnemunės g. 14-3

PANAIKINTO NEKILNOJAMOJO DAIKTO
KADASTRO IR REGISTRO DOKUMENTŲ BYLOS
NR.

Pradėta 1948-09-08
Baigta
Data
Saugoti nuolat

BYLOS VIDAUS APYRASAS

Eil. Nr.	Dokumento pavadinimas (antraštė)	Dokumento data	Dokumento Nr.	Bylos lapų numeriai	Atsakingo asmens parašas / pastab
1	2	3	4	5	6

Vidaus apyrašo _____ (skaitmenimis ir žodžiais) _____ lapai.

(pareigų pavadinimas)

(parašas)

(vardas ir pavardė)

(data)

Valstybės įmonės Registrų centro Kauno filialas

**NEKILNOJAMOJO DAIKTO
KADASTRINIŲ MATAVIMŲ BYLA**

Tomas: 1

Nekilnojamojo turto objektas: **Patalpa (butas)**

Bylos Nr.: **19/14258**

Registro Nr.: **20/255839 (Patalpos/butai)**

Adresas: **Kauno m. sav. Kauno m. Skirsnemunės g. 14-3**

Lapų skaičius: 5



SUDERINTA

Valstybės įmonės Registrų centro Kauno filialas

Elektroniniu parašu pasirašė: Sonata Sirvydienė

Pareigos: vyresnioji kadastro specialistė

Laiko žyma: 2013-05-22 13:49:40

Bylos Nr. 19/14258

Tomo Nr. 1

Registro 20/255839

BYLOS TOMO VIDAUS APYRAŠAS

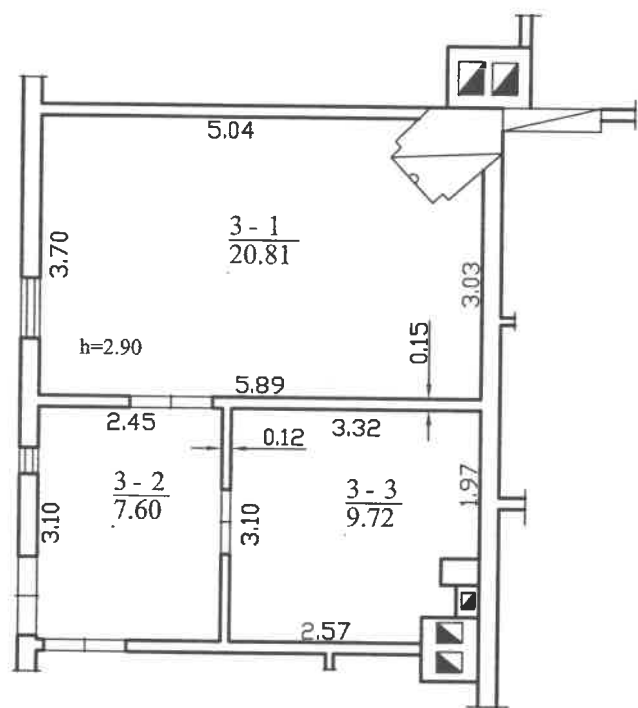
Eil. Nr.	Dokumento pavadinimas	Dokumento		Lapų skaič.	Bylos lapų numeriai	Pastabos
		Nr.	Data			
1	Statinio planas "PIRMAS AUKŠTAS"	1	2013-04-17	1	1	
2	Patalpos (buto) kadastro duomenys 1D FORMA	2	2013-04-17	1	2	
3	Patalpos (buto) įkainojimas (perkainojimas) 2D FORMA	3	2013-04-17	1	3	
4	Patalpos (buto) vidaus plotų eksplicacija 3 FORMA	4	2013-04-17	1	4	

Vidaus apyrašo lapų 4

Matininkė asistentė Orianta Daukintytė *RDmj*



1038385900



		Valstybės įmonės Registrų centro Kauno filialas	
REGISTRŲ CENTRAS		Licencijos Nr.G-734-(423), išduota 2008-08-27	
Pareigos	V., pavardė	Parašas	Data
matininkė asistentė	O.DAUKINTYTĖ	<i>NOm-</i>	2013-05-13
grupės vedėja	J.Žaltauskienė	<i>J.Žaltauskienė</i>	
2M-M-1059			
Pirmo aukšto planas		1:100	A.V.
Kauno m. sav. Kauno m. Skirsnemunės g. 14-3			
Sudarytas pagal 2013-05-13 kadastrinių matavimų duomenis	Pastato pažymėjimas plane 3Aim		

1D FORMA

Patalpos (buto) kadastro duomenys**Adresas** Kauno m. sav. Kauno m. Skirsnemunės g. 14-3**Unikalus Nr.** 1992-5000-2012:0001**Pavadinimas** Butas**Pažymėjimas plane** 3**Paskirtis** Gyvenamoji (butų)**Aprašymas** 2003-2003 m. bute atliktas paprastas remontas.**Kad. duomenų nustatymo** 2013-05-13**Patalpos (buto) kadastro duomenys**

Ankštas:	1	Šildymas:	Krosninis šildymas
Kambarių skaičius:	1	Vandentiekis:	Komunalinis
Bendras plotas: kv. m	38,13	Nuotekų šalinimas:	Komunalinis nuotekų
Gyvenamasis plotas: kv.	20,81	Dujos:	Nėra
Rūsysis:	Nėra	Viryklė:	Nėra
Baigtumo procentas: %	100	Vonios kambarys:	Nėra
Karštas vanduo:	Nėra		

Pastato, kuriame yra butas (patalpa), duomenys**Pažymėjimas plane** 3A1m**Pavadinimas** Gyvenamasis namas**Unikalus Nr.** 1992-5000-2012**Paskirtis** Gyvenamoji(3 ir daugiau butų)

Statybos pradžios metai:	1925	Bendras plotas: kv. m	169,81
Statybos pabaigos metai:	1925	Aukštų skaičius:	1
Rekonstravimo pradžios		Baigtumo procentas: %	100
Rekonstravimo pabaigos		Tūris: kub. m	616
Kap. remonto pradžios		Koordinatė X:	6085780
Kap. remonto pabaigos		Koordinatė Y:	491686

Parengė Matininkė asistentė Orinta Daukintytė *ROms-*Tikrino Grupės vedėja Jolanta Žaltauskienė *Jolanta*

22-Geg-2013 09:47:49



Patalpos (buto) įkainojimas (perkainojimas)

Adresas Kauno m. sav. Kauno m. Skirsnemunės g. 14-3
Unikalus Nr. 1992-5000-2012:0001

Vertės nustatymo data	(P)	Žymėjimas	Pavadinimas	Kasmetinis vertės mažinimo koeficientas	Matavimo vienetas	Kiekis	Kainynas ir lentelė	Vieneto starybos vertė po indeksavimo, Lt	Atkūrimo kaštai (starybinė vertė), Lt	Nusidėėjimas %	Atkuriamoji vertė, Lt	Vietovės patalpos koeficientas	Vidutinė rinkos vertė, Lt
2013-05-13	P	3	Butas	1,5	kv. m	38,13	Modelis: 9361	1996	76100	70	22800		31200
				5	6	7	8	9	10	11	12	13	14

Parengė Matininkė asistentė Orinta Daukintytė *OWM*

A.V.

Tikrino Grupės vedėja Jolanta Žaltauskienė *Jolanta*

22-Geg-2013 09:47:49



* 1 0 3 8 3 8 5 9 7 8 *

Lapas 1 iš 1

Patalpos (buto) vidaus plotų eksplikacija

3 FORMA

Adresas Kauno m. sav. Kauno m. Skirsnemunės g. 14-3

Unikalus Nr. 1992-5000-2012:0001

Pavadinimas Butas

Žymėjimas 3

Paskirtis Gyvenamoji (butų)

Matavimų data 2013-05-13


Aukšto Nr.	Patalpos pažymėjimas plane		Patalpų pavadinimas	Gyvenamosios paskirties patalpų										Negyvenamosios paskirties patalpų	
	1 simbolis	2 simbolis		Naudingasis plotas m ²	Bendras plotas m ²	Naudingasis plotas m ²	Gyvenamas plotas m ²	Iš to skaičiaus	Pagalbinis plotas m ²	Pagalbinis naudojamas plotas m ²	Pagalbinis nenaudingas plotas m ²	Rūšių (pusrūšių) plotas m ²	Garazų plotas m ²	Pagrindinis plotas m ²	Pagalbinis plotas m ²
1	2	3	4	5	6	7	8	9	10	11	12	13	14		
1	3	1	Kambarys	20,81	20,81	20,81									
1	3	2	Koridorius	7,60	7,60			7,60							
1	3	3	Virtuvė	9,72	9,72			9,72							
Iš viso patalpų (3 patalpos)				38,13	38,13	20,81		17,32							

Parengė Matininkė asistentė Orianta Daukintytė *ROm*

Tikrino Grupės vedėja Jolanta Žaltauskienė *Jolanta*

A.V.

22-Geg-2013 09:47:49



* 1 0 3 8 3 8 5 9 8 1 *

Lapas 1 iš 1

Valstybės įmonės Registrų centro Kauno filialas

**NEKILNOJAMOJO DAIKTO
KADASTRINIŲ MATAVIMŲ BYLA**

Tomas: 1

Nekilnojamojo turto objektas: **Patalpa (butas)**

Bylos Nr.: **19/14258**

Registro Nr.: **20/255839 (Patalpos/butai)**

Adresas: **Kauno m. sav. Kauno m. Skirsnemunės g. 14-3**

Lapų skaičius: 5

Bylos Nr. 19/14258

Tomo Nr. 1

Registro 20/255839

BYLOS TOMO VIDAUS APYRAŠAS

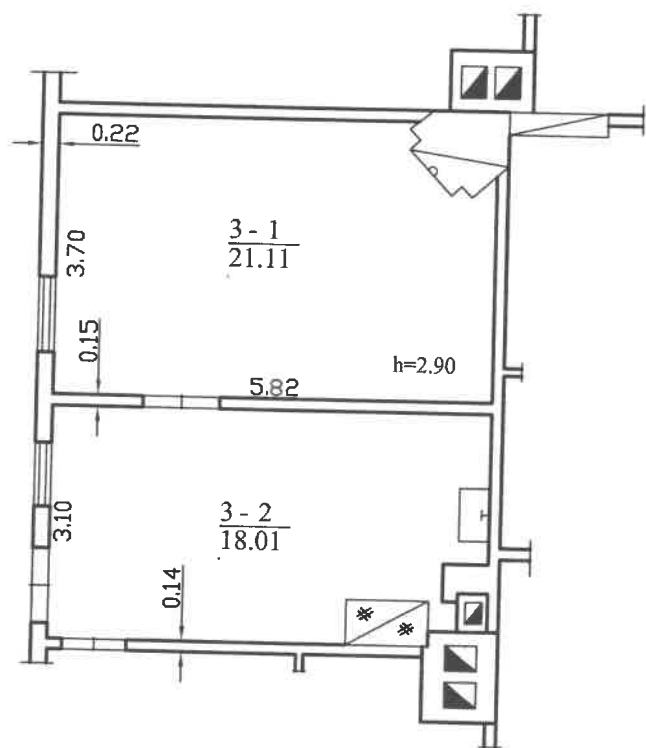
Eil. Nr.	Dokumento pavadinimas	Dokumento		Lapų skaič.	Bylos lapų numeriai	Pastabos
		Nr.	Data			
1	Statinio planas "PIRMAS AUKŠTAS"	1	2013-04-17	1	1	
2	Patalpos (buto) kadastro duomenys 1D FORMA	2	2013-04-17	1	2	
3	Patalpos (buto) įkainojimas (perkainojimas) 2D FORMA	3	2013-04-17	1	3	
4	Patalpos (buto) vidaus plotų eksplikacija 3 FORMA	4	2013-04-17	1	4	

Vidaus apyrašo lapų 4

Matininkė asistentė Orinta Daukintytė *DDm-*



1037830462



Valstybės įmonės Registrų centro Kauno filialas			
Licencijos Nr.G-734-(423), išduota 2008-08-27			
Pareigos	V., pavardė	Parašas	Data
matininkė asistentė	O.DAUKINTYTĖ	<i>[Signature]</i>	2013-04-17
grupės vedėja	J.Žaltauskienė	<i>[Signature]</i>	
2M-M-1059			
Pirmo aukšto planas		1:100	A.V.
Kauno m. sav. Kauno m. Skirsnemunės g. 14-3			
Sudarytas pagal 2002-02-01 kadastrinių matavimų duomenis	Pastato pažymėjimas plane 3A1m		

Patalpos (buto) kadastro duomenys

Adresas Kauno m. sav. Kauno m. Skirsnemunės g. 14-3

Unikalus Nr. 1992-5000-2012:0001

Pavadinimas Butas

Pažymėjimas plane 3

Paskirtis Gyvenamoji (butų)

Aprašymas

Kad. duomenų nustatymo 2002-02-01

Patalpos (buto) kadastro duomenys

Aukštas:	1	Šildymas:	Krosninis šildymas
Kambarių skaičius:	0	Vandentiekis:	Komunalinis
Bendras plotas: kv. m	39,12	Nuotekų šalinimas:	Komunalinis nuotekų
Gyvenamasis plotas: kv.	0	Dujos:	Nėra
Rūšys:	Nėra	Viryklė:	Nėra
Baigtumo procentas: %	100	Vonios kambarys:	Nėra
Karštas vanduo:	Nėra		

Pastato, kuriame yra butas (patalpa), duomenys

Pažymėjimas plane 3A1m

Pavadinimas Gyvenamasis namas

Unikalus Nr. 1992-5000-2012

Paskirtis Gyvenamoji(3 ir daugiau butų)

Statybos pradžios metai:	1925	Bendras plotas: kv. m	170,8
Statybos pabaigos metai:	1925	Aukštų skaičius:	1
Rekonstravimo pradžios		Baigtumo procentas: %	100
Rekonstravimo pabaigos		Tūris: kub. m	616
Kap. remonto pradžios		Koordinatė X:	6085780
Kap. remonto pabaigos		Koordinatė Y:	491686

Parengė Matininkė asistentė Orinta Daukintytė *ROm*Tikrino Grupės vedėja Jolanta Žaltauskienė *Jolanta*

24-Bal-2013 10:53:27



Patalpos (buto) įkainojimas (perkainojimas)

Adresas Kauno m. sav. Kauno m. Skirsnemunės g. 14-3
Unikalus Nr. 1992-5000-2012:0001

Vertės nustatymo data	Į(P)	Zymėjimas	Pavadinimas	Kasmetinis vertės mažinimo koeficientas	Matavimo vienetas	Kiekis	Kainynas ir lentelė	Vieneto statybos vertė po indeksavimo, Lt	Atkūrimo kaštai (statybinė vertė), Lt	Nusidėėjimas %	Atkūriamoji vertė, Lt	Vietovės patalpos koeficientas	Vidutinė rinkos vertė, Lt
2013-04-17	P	3	Butas	1,5	kv. m	39,12	Modelis: 9361	2002	78300	70	23500	13	32000
						7	8	9	10	11	12	13	14

Parengė Matininkė asistentė Orianta Daukintytė **RO ml-**

Tikrino Grupės vedėja Jolanta Žaltauskienė *Jolanta*



24-Bal-2013 08:56:38



* 1 0 3 7 8 3 0 5 6 5 *

Lapas 1 iš 1

Patalpos (buto) vidaus plotų eksplikacija

3 FORMA

Adresas Kauno m. sav. Kauno m. Skirsnemunės g. 14-3

Unikalus Nr. 1992-5000-2012:0001

Pavadinimas Butas

Žymėjimas 3

Paskirtis Gyvenamoji (butų)

Matavimų data 2002-02-01

Aukšto Nr.	Patalpos pažymėjimas plane		Patalpų pavadinimas	Gyvenamosios paskirties patalpų										Negyvenamosios paskirties patalpų	
	1 simbolis	2 simbolis		Naudingas plotas m ²	Bendras plotas m ²	Naudingas plotas m ²	Gyvenamas plotas m ²	Versto plotas m ²	Pagalbinis naudojamas plotas m ²	Pagalbinis nenaudingas plotas m ²	Rūšių (pusrūšių) plotas m ²	Garų plotas m ²	Pagrindinis plotas m ²	Pagalbinis plotas m ²	
1	2	3	4	5	6	7	8	9	10	11	12	13	14		
1	3	1	ūkio patalpa	21,11	21,11			21,11							
1	3	2	virtuvė	18,01	18,01			18,01							
Iš viso patalpų (2 patalpos)				39,12	39,12			39,12							

Parengė Matininkė asistentė Orinta Daukintytė **Roni-**

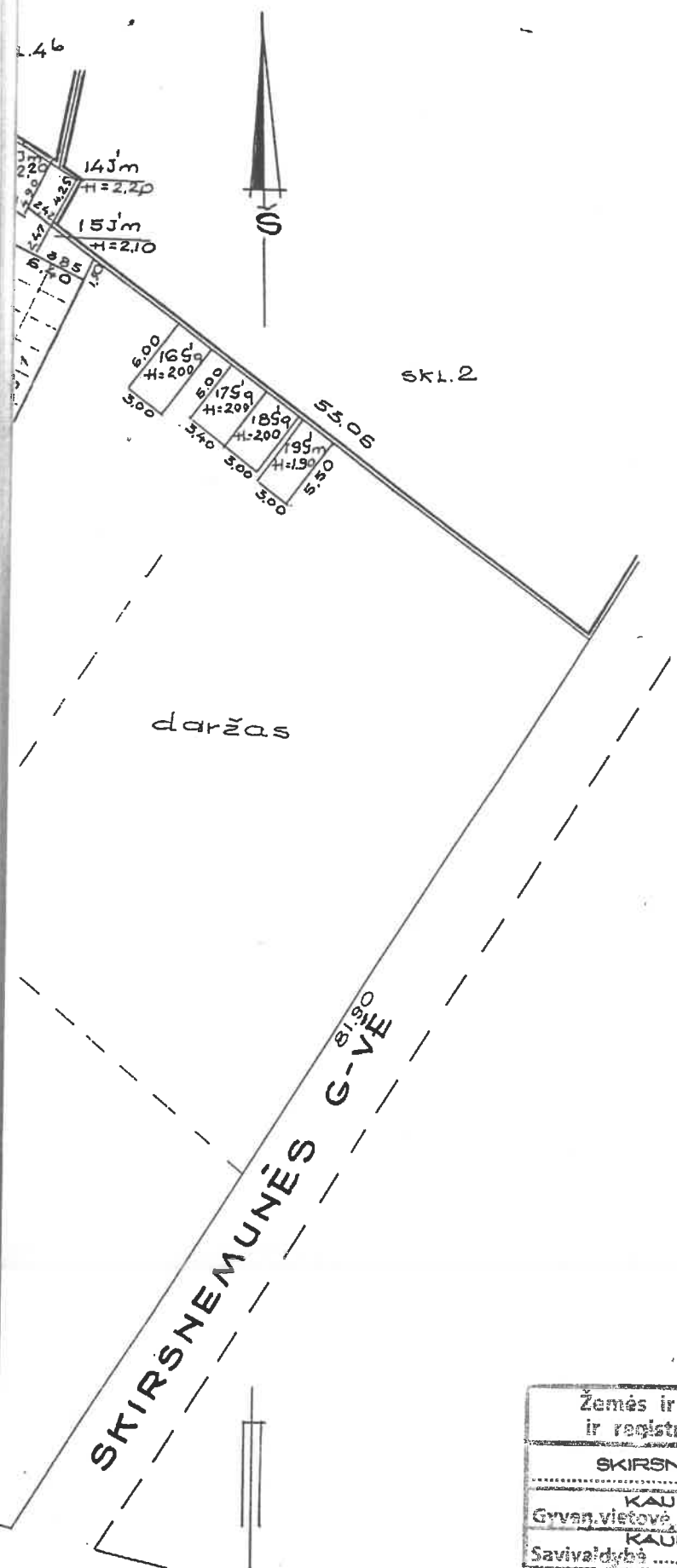
Tikrino Grupės vedėja Jolanta Žaltauskienė *Jolanta*



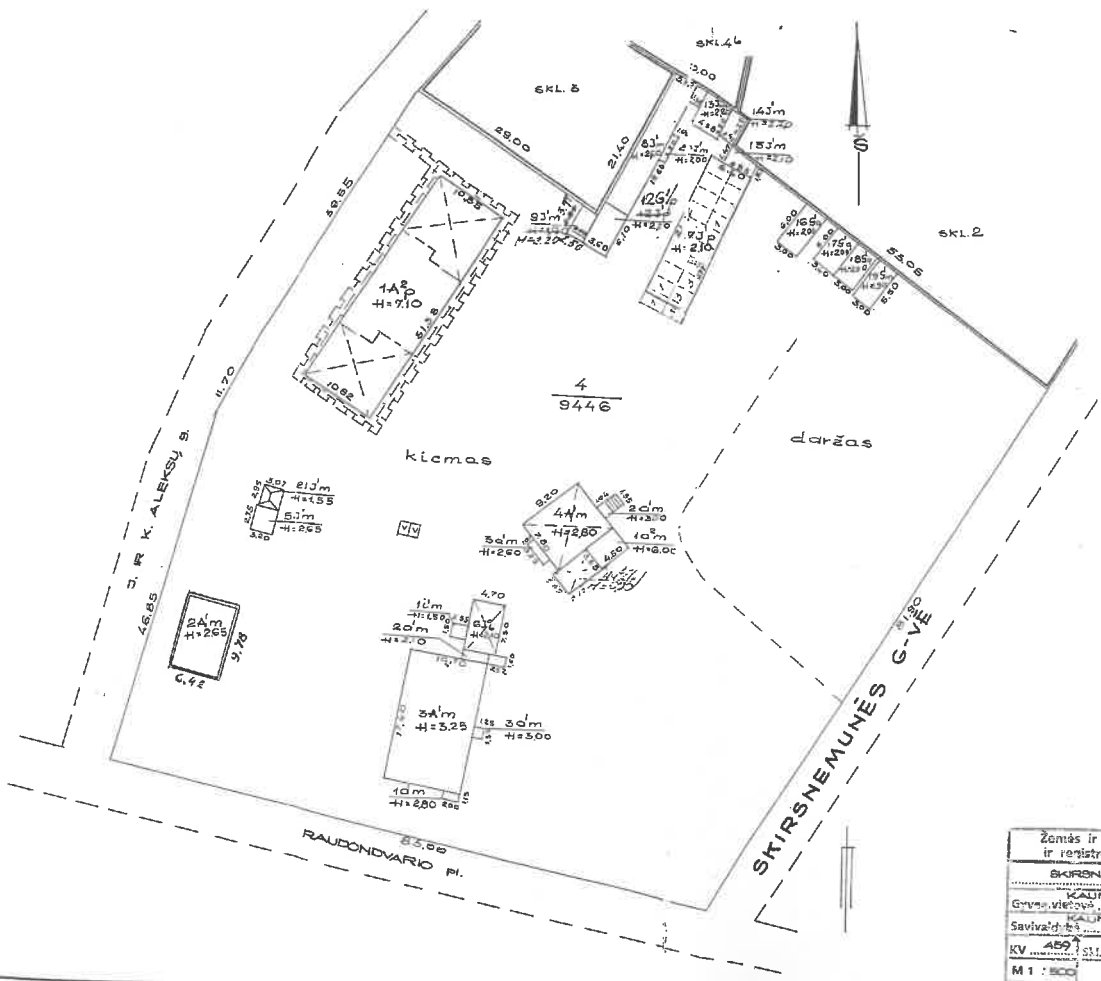
24-Bal-2013 08:56:38

* 1 0 3 7 8 3 0 5 6 8 *

Lapas 1 iš 1



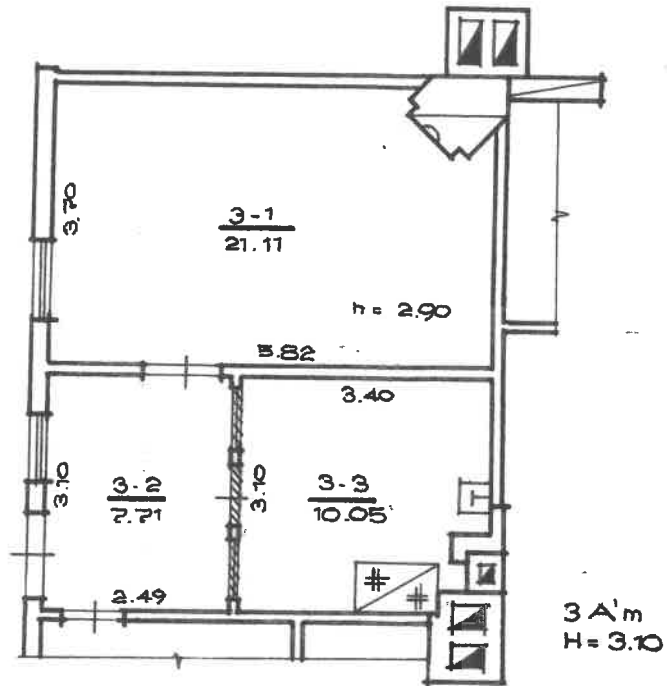
Zemės ir kito nekilnojamojo turto...		
ir registro vaistybės įmonės Kauno m.		
SKIRSNEMUNĖS		
g-vė Nr. 14		
KAUNAS	Raidė	Sudarė
Gyvan. vietovė		<i>Cherov</i>
KAUNO M.	S.P.	
Savivaldybė		
KV 459	SKL. 4	Platino
		<i>Ch</i>
M 1 : 500		
Gamybinė grupė Nr. 1	199. 2001-03-20 d.	



Žemės ir kitos naikinamojo turto ir registro valstybės įmonės...

EKSRNEMUNĖS		sk. Nr. 14
KALINAS		
Gyvs. vietovė	Raide	Sudarė <i>[initials]</i>
Savininkas	SAJNO M.	S.P.
KV	459 4	Arino <i>[initials]</i>
M 1	800	
Gamybinė grupė	Nr. 1	199.2001.05.20g. ...d

1 AUKŠTAS



3 A'm
H = 3.10

Žemes ir kitos nekilnojamoji daiktai
ir registruojamosios juonys ka...

SKIRŠNEMUNES / J. B. K. ALEKSU, Bt. 14

KAUNAS	Raidė	Sudėtė	<i>Alina</i>
KAUONO M.	3A'm		Kavaliauskiena
459	4		Terino
1:100			Kadastro skyrius
			jos grupės vad.
			2004 Monistator, zhc a.

Kadastro duomenų bylos Nr. 14258

Nekilnojamojo turto buto (patalpos) kadastro duomenys

Kadastro duomenys užfiksuoti 2001 m. kovo mėn. 20 d.

Registro Nr.	Versija	Versijos data	Sudarymo data
20/255839	2	2001 05 24 11:18:37	2001 03 20

Adresas **Kaunas Skirsnemunės g. 14 - 3**

Unikalus Nr. **19/925-0002-01-2:0001**

Paskirtis **Gyvenamoji (butų)**

Pavadinimas **Butas**

Aprašymas

Aukštas	1	Rūsysis	Nėra
Kambarių skaičius	1	Pažym. plane	3
Bendras plotas kv. m	38,87	Baigtumas	
Gyvenamas plotas kv.m	21,11		

Šildymas	Krosninis
Vandentiekis	Miesto vandentiekis
Kanalizacija	Miesto kanalizacija
Dujos	Nėra
Karštas vanduo	Nėra
Viryklė	Nėra
Vonios kambarys	Nėra

Pastato, kuriame yra butas (patalpos), duomenys:

Pažymėjimas plan	3A1m	Sienos	Mediniai rąstai
Statybos metai	1925		
Aukštų skaičius	1		

Parengė *Chait* Inžinierė
Elvyra Machevičienė

Grupės vedėjas *M*
Kadastro skyriaus
1-os grupės vedėja
Monia Matonienė

Bylos Nr. 14258

Buto (patalpos) kadastro duomenys

Kadastro duomenys užfiksuoti 2001 m. 03 mėn. 20 d.

Adresas

Gatvė, Nr.	<u>Šilvėnėms g.</u>	<u>14-3</u>
Kaimas (miestelis)		
Miestas	<u>Šilutė</u>	
Savivaldybė	<u>Šilutės m.</u>	

Paskirtis
Pavadinimas

<u>gyvendinamasis (butas)</u>
<u>butas</u>

Objekto aprašymas

Aukštas
Kambarių skaičius
Bendras plotas m²

<u>1</u>	Rūšys	<u>ne</u>	
<u>1</u>			
<u>58,87</u>			

Šildymas
Vandentiekis
Kanalizacija
Dujos
Karštas vanduo
Viryklė
Vonios kambarys

Kodas	
	<u>broninis</u>
	<u>mušto</u>
	<u>mušto</u>
	<u>ne</u>
	<u>ne</u>
	<u>ne</u>
	<u>ne</u>

Pastato, kuriame yra butas (patalpa), kadastro duomenys

Paskirtis
Pavadinimas
Pažymėjimas plane
Statybos metai
Rekonstrukcijos metai
Aukštų skaičius
Sienų medžiaga
Pastato baigtumas

<u>gyvendinamasis</u>
<u>gyvendinamasis namas</u>
<u>3A m</u>
<u>1925</u>
<u>1</u>
<u>nafta</u>
<u>100</u>

Užpildė [Signature] Vilija Kavaliauskienė 2001 03 20
(pareigos, parašas, v.pavardė, data)

Tikrino [Signature] Kadastro skyriaus Monia Matonienė 2001 03 20
(pareigos, parašas, v.pavardė, data)

PAGALBINIO PASTATO, JO DALIŲ IR PRIESTATŲ KADASTRO DUOMENYS

Adresas

Gatvė, Nr.	Šv. Jono g. 14
Kaimas (miestelis)	
Miestas	Malūnai
Savivaldybė	Šilutė m.

Kadastru duomenys	Kodas	Pagalbinis pastatas
Duomenys užfiksuoti	X	2011-11-20
Pažymėjimas plane	X	49/p
Pavadinimas	X	ulio - pastatas
Statybos metai	X	1965
Rekonstrukcijos metai	X	
Baigtumas %	X	100
Aukštų skaičius	X	1
Tūris m³	X	284
Pamatai		betono
Sienos		plytų mūro
Perdangos		uol.
Stogo konstrukcija		stacinių
Stogo danga		akustinė izolacija
Išorės apdaila		nie
Pertvaros		plytų mūro
Grindys		betono
Langai		mediniai
Durys		mediniai
Sildymas		uol.
Vandentiekis		nie
Kanalizacija		uol.
Dujos		nie
Elektra		ne

Viso pastato

Pažymėjimas plane	49/p								
Užstatytas plotas m²	155								
Tūris m³	284								
Baigtumas %	100								



1. Nekilno

2. Nekilno
2.1.

A

Vidu
k

3. Daikto

4. Nuosau
4.1.

5. Valsty

6. Kitos d

7. Juridin

8. Žymos

9. Specia

10. Daikt

11. Regis
2002 02 0

12. Kita il

13. Inform

1	2	3	4	5	6	7	8	9	10	11	12	13	14	15

Užpildė Šauri (Išvartauševičė) 2001-03-20
(pareigos, parašas, pavarde, data)

Tikrino Or 2001-03-20
(pareigos, parašas, pavarde, data)



VALSTYBĖS ĮMONĖ REGISTRŲ CENTRAS
Vinco Kudirkos g. 18-3, LT-03105 Vilnius, tel. (5) 2688 262, faks. (5) 2688 311, el.p. info@registrucentras.lt

NEKILNOJAMOJO TURTO REGISTRO CENTRINIO DUOMENŲ BANKO IŠRAŠAS

2013-04-11 11:22:32

1. Nekilnojamojo turto registre įregistruotas turtas:

Registro Nr.: 20/255839
Registro tipas: Patalpos/butai
Sudarymo data: 2001-03-20
Adresas: Kauno m. sav. Kauno m. Skirsnemunės g. 14-3
Registro tvarkytojas: Valstybės įmonės Registrų centro Kauno filialas

2. Nekilnojamieji daiktai:

2.1.

Butas/Patalpa - Butas
Unikalus Nr.: 1992-5000-2012:0001
Pagrindinė naudojimo paskirtis: Gyvenamoji (butų)
Pastatas, kuriame yra butas: 1992-5000-2012, 3A1m
Fizinio nusidėvėjimo procentas: 68 %
Kambarių skaičius: 1
Aukštas: 1
Šildymas: Krosninis šildymas
Vandentiekis: Komunalinis vandentiekis
Nuotekų šalinimas: Komunalinis nuotekų šalinimas
Bendras plotas: 38.87 kv. m → 39,12 m²
Gyvenamasis plotas: 21.11 kv. m
Atkūrimo sąnaudos (statybos vertė): 23915 Lt
Atkuriamoji vertė: 7653 Lt
Vidutinė rinkos vertė: 6505 Lt
Vidutinės rinkos vertės nustatymo data: 2001-03-20
Kadastro duomenų nustatymo data: 2001-03-20

3. Daikto priklausiniai iš kito registro: įrašų nėra

4. Nuosavybė:

4.1.

Nuosavybės teisė
Savininkas: KAUNO MIESTO SAVIVALDYBĖ, a.k. 111106319
Daiktas: butas Nr. 1992-5000-2012:0001, aprašytas p. 2.1.
Įregistravimo pagrindas: Priėmimo - perdavimo aktas, 1999-12-03
Įrašas galioja: Nuo 2001-06-05

5. Valstybės ir savivaldybių žemės patikėjimo teisė: įrašų nėra

6. Kitos daiktinės teisės : įrašų nėra

7. Juridiniai faktai: įrašų nėra

8. Žymos: įrašų nėra

9. Specialios naudojimo sąlygos: įrašų nėra

10. Daikto registravimas ir kadastro žymos: įrašų nėra

11. Registro pastabos ir nuorodos:

2002 02 01 kadastro duomenimis plotas yra 39,12 kv.m

12. Kita informacija:

Archyvinės bylos Nr.: 19/14258

13. Informacija apie duomenų sandoriui tikslinimą: įrašų nėra

2013-04-11 11:22:32



Žemės ir kito nekilnojamojo
turto kadastro ir registro
valstybės įmonės

Kauno filialas

E. Ožeškienės g. 12, 3000 Kaunas, tel. 8-27 422946

1. Nekilnojamojo turto registre įregistruojant statinius suteiktas įrašo Nr.: **20/255839**

Registro versijos Nr.: **3**, versijos data: **2001 06 05**, statusas: **3**

2. Statinių adresas:

Kaunas Skirsnemunės g. 14 - 3

Kadastro duomenų bylos Nr.: **14258**

3. Statinys, kuriame yra butas (patalpa): **19/925-0002-01-2, 3A1m**

4. Statiniai ir juos charakterizuojantys rodikliai:

4.1. Statinio tipas: **Patalpa pastate**

Paskirtis / Pavadinimas: **Gyvenamoji/Butas**

Kambarių skaičius: **1**

Kadastro duomenys

užfiksuoti: **2001 03 20**

Unikalus numeris: **19/925-0002-01-2:0001**

Bendras plotas: **38,87 kv.m**

Vidutinė rinkos vertė: **6505 Lt**

Vertė apskaičiuota: **2001 03 20**

5. Statinių savininkai (naudotojai):

5.1. **Kauno miesto savivaldybės taryba**

a/k 8869196

Valdymo forma: **savivaldybės nuosavybė**

Valdomas turtas, jo dalys:

5.1.1. **19/925-0002-01-2:0001 visas**

Juridinis pagrindas:

1999 12 03 Priėmimo perdavimo aktas

6. Registro pastaba:

Grupės vedėja



D. Andrijauskienė

Pažymėjimą parėngė

L. Kriaučiūnienė

REGISTRO DALIS
BYLOS VIDAUS APYRAŠAS

Dokumento pavadinimas (antraštė)	Dokumento data	Dokumento Nr.	Bylos lapų numeriai	Atsakingo asmens parašas / pastabos
2	3	4	5	6

us apyrašo _____ (skaitmenimis ir žodžiais) _____ lapai.

ly pavadinimas) _____ (parašas) _____ (vardas ir pavardė)

