



REGISTRŲ CENTRAS

VALSTYBĖS ĮMONĖS REGISTRŲ CENTRO
KAUNO FILIALAS

NEKILNOJAMOJO TURTO

KADASTRO IR REGISTRO DOKUMENTŲ BYLA

NR. _____ / _____ - _____

TOMAS _____

ŽEMĖS SKLYPO UNIKALUS NUMERIS _____

REGISTRO NUMERIS 20/92001

INVENTORINIS NUMERIS 19/10341

ADRESAS KAUNO M. SAV.

KAUNO M.

LAISVĖS AL. 50

PANAIKINTO NEKILNOJAMOJO DAIKTO
KADASTRO IR REGISTRO DOKUMENTŲ BYLOS
NR.

Pradėta
Baigta
Data
Saugoti nuolat

Valstybės įmonės Registrų centro Kauno filialas

**NEKILNOJAMOJO DAIKTO
KADASTRINIŲ MATAVIMŲ BYLA**

Tomas: 1

Nekilnojamojo turto objektas: **Patalpa (butas)**

Bylos Nr.: 19/10341

Registro Nr.: 20/92001 (Statiniai)

Adresas: **Kauno m. sav. Kauno m. Laisvės al. 50**

Lapų skaičius: 9



SUDERINTA

Valstybės įmonės Registrų centro Kauno filialas

Elektroniniu parašu pasirašė: Kristina Šapolienė

Pareigos: Vyresnioji kadastro specialistė

Laiko žyma: 2014-01-03 11:01:32

Bylos Nr. 19/10341

Tomu Nr. 1

Registro 20/92001

BYLOS TOMO VIDAUS APYRAŠAS

Eil. Nr.	Dokumento pavadinimas	Dokumento		Lapų skaič.	Bylos lapų numeriai	Pastabos
		Nr.	Data			
	Statinio planas "STATINIŲ IŠDĖSTYMO PLANAS"		2013-11-21	1	1	
	Statinio nuotraukos 1F FORMA		2013-11-21	1	2	
	Statinio planas "RŪSYS"		2013-11-21	1	3	
	Pagrindinio pastato, jo dalių ir priestatų kadastro duomenys 1A FORMA		2013-11-21	2	4-5	
	Pagrindinio pastato, jo dalių ir priestatų įkainojimas (perkainojimas) 2A FORMA		2013-11-21	2	6-7	
	Pagrindinio pastato vidaus plotų eksplikacija 3 FORMA		2013-11-21	1	8	

Vidaus apyrašo lapų

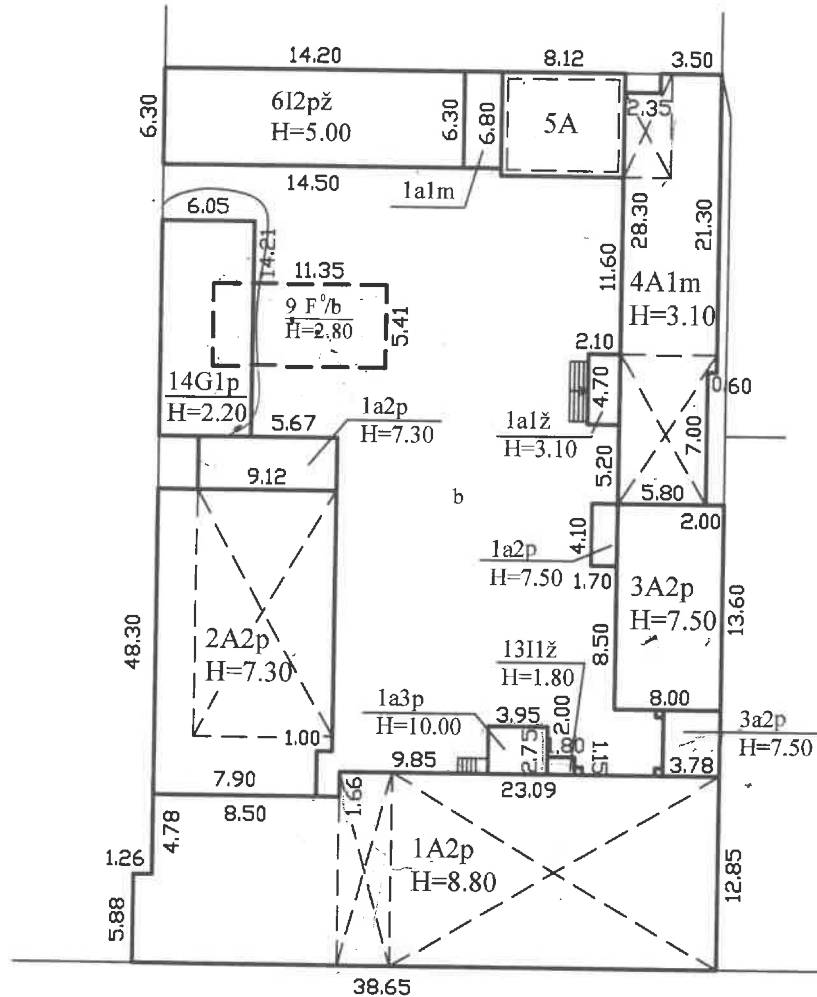
8

Matininkė Inga Bakaitienė





1042997416



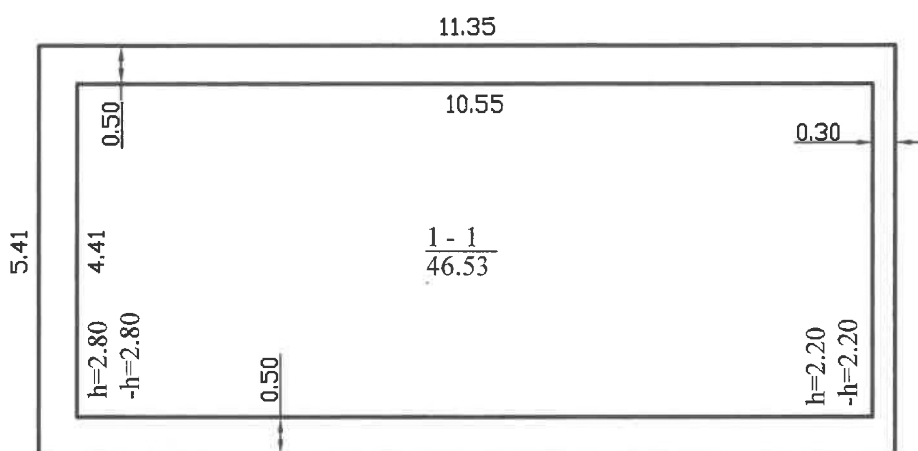
LAISVĖS ALĖJA

2013-11-21 tikslintas 9F0b.

		Valstybės įmonės Registrų centro Kauno filialas	
REGISTRŲ CENTRAS		Licencijos Nr.24G-502, išduota 2002-12-18 2M-M-1823	
Pareigos	V., pavardė	Parašas	Data
Matininkė	I.Bakaitienė		2013-11-21
Kadastrinių matavimų skyriaus 2-os grupės vedėjas			
Statinių išdėstymo planas		Edmundas Koscelkovskis	1:500
Kauno m. sav. Kauno m. Laisvės al. 50		A.V.	
Sudarytas pagal 2013-11-21 kadastrinių matavimų duomenis			



1042997472



9 F⁰/b
Hi=2.80

		Valstybės įmonės Registrų centro Kauno filialas	
		Licencijos Nr.24G-502, išduota 2002-12-18 2M-M-1823	
Pareigos	V., pavardė	Paršas	Data
Matininkė	Kadastrinių matavimų skyriaus 2-os grupės vedėjas		2013-11-21
	Edmundas Koscelkovskis		
Rūsio planas	1:100	A.V.	
Kauno m. sav. Kauno m. Laisvės al. 50			
Sudarytas pagal 2013-11-21 kadastrinių matavimų duomenis	Pastato pažymėjimas plane 9F0b		

Pagrindinio pastato, jo dalių ir priestatų kadastro duomenys

Adresas Kauno m. sav. Kauno m. Laisvės al. 50

Objekto Nr. 1987-0002-5055

Pastaba Fiziškai pažeistas

Viso pastato			
Bendras plotas: kv. m	46,53	Baigtumo procentas: %	80
Tūris: kub. m	172	Koordinatė X:	6084640
Ižstatytas plotas: kv. m	61	Koordinatė Y:	494611
Plotas bruto: kv. m	61	Statinio kategorija:	II grupės nesudėtingas

Kadastro duomenys	Pagrindinis pastatas	Rūsysis (pusrūsysis)	Pastogės patalpos
Duomenys užfiksuoti	2013-11-21	X	X
Apibrėžimas	9F0b		
Paskirtis	Sandėliavimo	X	X
Pavadinimas	Sandėlis	X	X
Statybos pradžios metai:	1920		
Statybos pabaigos metai:	1920		
Rekonstravimo pradžios metai:			
Rekonstravimo pabaigos metai:			
Čap. remonto pradžios metai:			
Čap. remonto pabaigos metai:			
Modernizavimo pradžios metai:			
Modernizavimo pabaigos metai:			
Apr. remonto pradžios metai:			
Apr. remonto pabaigos metai:			
Baigtumo procentas: %	80		
Langų skaičius:	0		
Tūris: kub. m	172		
Bendras plotas: kv. m	46,53		
Šalutiniai pamatai:	Betonas		
Šalutinių sienos:	Monolitinis betonas		
Šalutinių perdanga:	Gelžbetonis		
Šalutinio stogo konstrukcija:	Sutapdintas		
Šalutinio stogo danga:	Betonas		
Šalutinis šilumos apdaila:	Nėra		
Šalutinis tvirtvaros:	Nėra		
Šalutinis grindys:	Nėra		
Šalutinis langai:	Nėra		
Šalutinis durys:	Nėra		
Šalutinis vidaus apdaila:	Nėra		
Šalutinis apšildymas:	Nėra		
Šalutinis vandentiekis:	Nėra		
Šalutinis nuotekų šalinimas:	Nėra		
Šalutinis dujos:	Nėra		
Šalutinis karštas vanduo:	Nėra		
Šalutinis elektros:	Nėra		

2014-03-13-Sau-2014 10:53:58



* 1 0 4 3 0 9 8 0 4 8 *

Kadastro duomenys	Pagrindinis pastatas	Rūsys (pusrūsis)	Pastogės patalpos
Įvyklė:	Nėra		
Ūkinio kambarys:	Nėra		
Šildymas ir kondicionavimas:	Nėra		

parengė Matininkė Inga Bakaitienė



A.V.




Pagrindinio pastato, jo dalių ir priestatų įkainojimas (perkainojimas)


Adresas Kauno m. sav. Kauno m. Laisvės al. 50
Unikalus Nr. 1987-0002-5055

Verės nustatymo data	(P)	Zymėjimas	Pavaadinimas	Kasmetinis verės mažinimo koeficientas	Matavimo vienetas	Kiekis	Kainynas ir lentelė	Vieneto stitybos verė po indeksavimo, Lt	Atkūrimo kaštai (statybinė verė), Lt	Nusidėėjimas %	Atkurtiamoji verė, Lt	Vietovės patalpos koeficientas	Vidutinė rinkos verė, Lt
1	2	3	4	5	6	7	8	9	10	11	12	13	14
2013-11-21		9F0b	Sandėlis	1.0	kub. m	172		205	35300	71	10200	0.73	7460
	P	9F0b	Sandėlis	1	kub. m	172	NTK 2013-2.2.1.	205		71			

Parengė Matininkė Inga Bakaitienė



A.V.



Pagrindinio pastato vidaus plotų eksplikacija

Adresas Kauno m. sav. Kauno m. Laisvės al. 50

Unikalus Nr. 1987-0002-5055

Žymėjimas 9F0b

Paskirtis Sandėliavimo

Matavimų data 2013-11-21

Pavadinimas Sandėlis

Aukšto Nr.	Patalpos pažymėjimas plane		Patalpų pavadinimas	Bendras plotas m ²	Gyvenamosios paskirties patalpų								Negyvenamosios paskirties patalpų	
	1 simbolis	2 simbolis			Iš to skaičiaus	Gyvenamas plotas m ²	Versto plotas m ²	Pagalbinis naudingas plotas m ²	Pagalbinis nenaudingas plotas m ²	Rūšių (pusrūšių) plotas m ²	Garų plotas m ²	Pagrindinis plotas m ²	Pagalbinis plotas m ²	
1	2	3	4	5	6	7	8	9	10	11	12	13	14	
1	1	1	Sandėlis	46,53								46,53		
Iš viso pirmame aukšte (1 patalpos)				46,53								46,53		
Iš viso (1 patalpos)				46,53								46,53		

Parengė Matininkė Inga Bakaitienė

A.V.

