



KADASTRO DALIS

*13.03.2002*  
*10.000000*

ĖS IR KITO NEKILNOJAMOJO TURTO  
STRO IR REGISTRO VALSTYBĖS ĮMONĖ

KAUNO FILIALAS  
MIESTO, RAJONO  
ĮVENTOJŲ APTARNAVIMO BIURAS

*išimtinis vnt*

# NEKILNOJAMOJO TURTO KADASTRO IR REGISTRO BYLA

Nr. \_\_\_\_\_ / \_\_\_\_\_

TOMAS \_\_\_\_\_

ĖS SKLYPO KADASTRO Nr.:     /     : \_\_\_\_\_

INVENTORINIS NUMERIS \_\_\_\_\_

ADRESAS: KAUNAS

A. MACKEVICIAUS 104-19

KMS Jontarkos butų ūkis

Pradėta 2002.03.04

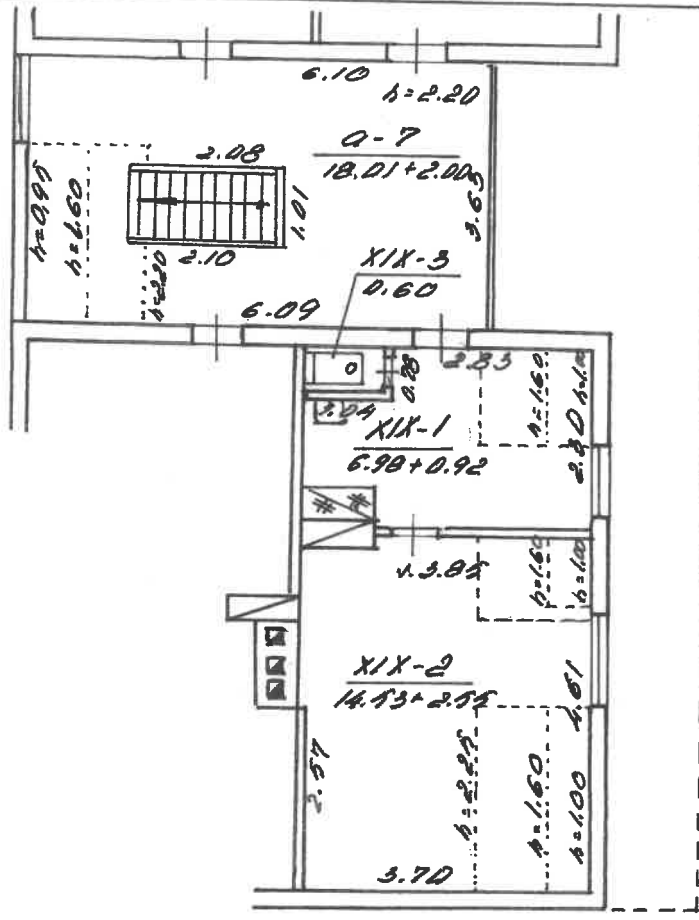
Baigta \_\_\_\_\_

Lapų skaičius \_\_\_\_\_

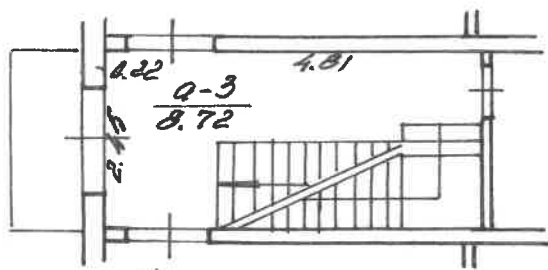
Saugoti nuolat



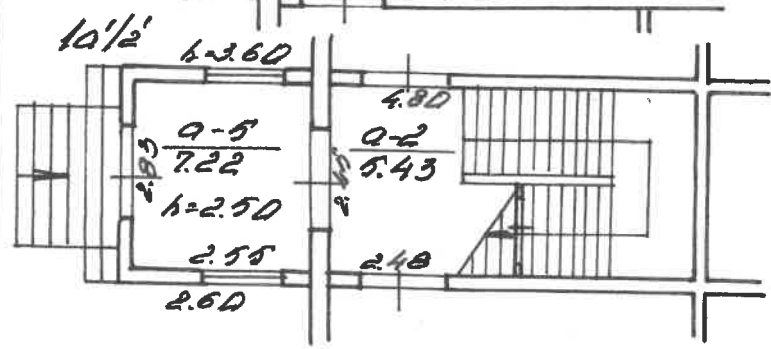
MANŽARDA



II AUKŠTAS



I AUKŠTAS



Žemėlapis ir planas su techninėmis turtu kadastro ir registracijos duomenimis kaimo filijai

**A. MACKEVICIAUS** g-vė Nr. 104 Bt. 19

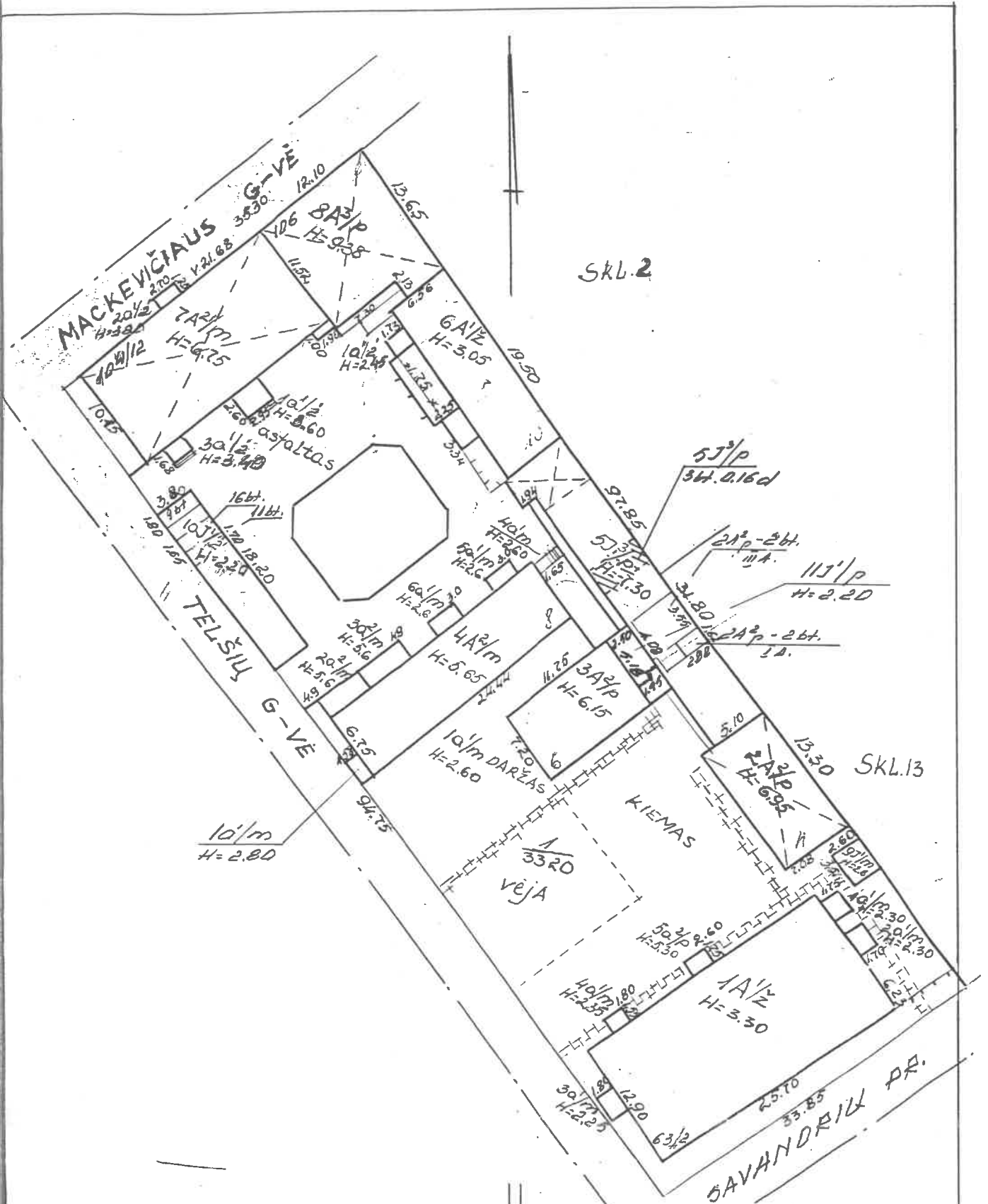
Gyvenvietovė **RAUNAS** Raide Sudarė *[Signature]*

Administracija **RAUNAS** *[Signature]* **(V. GAMBORSKYTE)**

KV ... 73 Skl. ... 1

M 1: 100

Gamybinė grupė Nr. 11 2002 m. ... 19 ... men 04



Zemės ir kitą nelinijojamojo turto kadastro ir registro valdybės įmonės Kauno filialas

A. MACKEVIČIAUS vė Nr. 104 Bt.

Gyven.vietovė	RAUNAS	Raidė	Sudarė	<i>gouf.</i>
Savininkas	KALIND	SIT.		(K. JAMBORSKYTE)
NV	500	Skil.	PL.	
Savininko grupės vadovas				(S. Jamborskyte)
Savininko grupės vadovas				(S. Jamborskyte)
Savininko grupės vadovas				(S. Jamborskyte)
Savininko grupės vadovas				(S. Jamborskyte)
Savininko grupės vadovas				(S. Jamborskyte)
Savininko grupės vadovas				(S. Jamborskyte)

104-19 Ebeles p  
nelis

Savininko grupė Nr. 11 2003 m. men 04

Kadastro duomenų bylos Nr. 19669

## Nekilnojamojo turto buto (patalpos) kadastro duomenys

Kadastro duomenys užfiksuoti 2002 m. kovo mėn. 04 d.

Registro Nr.	Versija	Versijos data	Sudarymo data
20/265772	1	2002 03 06 14:14:27	2002 03 04

Adresas **Kaunas A. Mackevičiaus g. 104 - 19**

Unikalus Nr. **19/935-0394-06-2:0011**

Paskirtis **Gyvenamoji (butų)**

Pavadinimas **Butas**

Aprašymas **su dalimi bendro naudojimo patalpų ,pažymėtų a-2 ,a-3 ,a-5 ,a-7**

Aukštas	<b>2</b>	Rūsys	<b>Yra</b>
Kambarių skaičius	<b>1</b>	Pažym.plane	<b>19</b>
Bendras plotas kv. m	<b>25,58</b>	Baigtumas	
Gyvenamas plotas kv.m	<b>14,53</b>		

Šildymas	<b>Krosninis</b>
Vandentiekis	<b>Miesto vandentiekis</b>
Kanalizacija	<b>Miesto kanalizacija</b>
Dujos	<b>Nėra</b>
Karštas vanduo	<b>Nėra</b>
Viryklė	<b>Nėra</b>
Vonios kambarys	<b>Nėra</b>

**Pastato, kuriame yra butas (patalpos), duomenys:**

Pažymėjimas plane	<b>7A2m</b>	Sienos	<b>Mediniai rąstai</b>
Statybos metai	<b>1939</b>		
Aukštų skaičius	<b>2</b>		

Parengė

*Olga Mackevičienė*  
Inžinierė  
Olga Mackevičienė  
19-as grupės vedėja  
Janutė Petraitienė

Grupės vedėjas

### Buto (patalpos) kadastro duomenys

Kadastro duomenys užfiksuoti 2002 m. 03 mėn. 04 d.

Adresas

Gatvė, Nr.	A. MACKEVIČIAUS	104-19
Kaimas (miestelis)		
Miestas	KLAUNAS	
Savivaldybė	KLAUNO	

Paskirtis  
Pavadinimas

GYVENAMOJI (BUTŲ)
BUTAS

Objekto aprašymas

ŠI BENDRO NAUDOJIMO
PATALPŲ MŪS
0-7 - 18,01 + d.00 m <sup>2</sup>
0-3 - 8,72 m <sup>2</sup>
0-2 - 5,48 m <sup>2</sup>
0-5 - 7,22 m <sup>2</sup>

Aukštas  
Kambarių skaičius  
Bendras plotas m<sup>2</sup>

M	Rūsysis	YRA	
1			
25,58			

Šildymas  
Vandentiekis  
Kanalizacija  
Dujos  
Karštas vanduo  
Viryklė  
Vonios kambarys

Kodas	
	KROVINIS
	MIEŠTO
	MIEŠTO
	NERA
	NERA
	NERA
	NEAA

### Pastato, kuriame yra butas (patalpa), kadastro duomenys

Paskirtis  
Pavadinimas  
Pažymėjimas plane  
Statybos metai  
Rekonstrukcijos metai  
Aukštų skaičius  
Sienų medžiaga  
Pastato baigtumas

	GYVENAMOJI
	GYVENAMAS NAMAS
7 A <sup>2</sup> /m	
1939	
2	
DAŽTŲ	
100	

Užpildė Juozas V. JAMBORSKYTĖ 2002.03.04

Tikrino [Signature] 2002 05 07

pareigos, parašas, pavadė, data)  
 pareigos, parašas, pavadė, data)  
 pareigos, parašas, pavadė, data)



**Buto (patalpos) įkainojimas (perkainojimas)**

Bylos Nr. 19659

	1	Vertės nustatymo data
	2	Įkainojimas (I) Perkainojimas (P)
	3	Buto (patalpos) pažymėjimas plane
	4	Pavadinimas
	5	Kokybės balas
	6	Naudingas arba bendras plotas m <sup>2</sup> (reikalingą pabraukti)
	7	Tūris m <sup>3</sup>
	8	Kainynas ir lentelė
	9	Gyvenamųjų namų statybos arba bendras statybos kainų indeksas (reikalingą pabraukti)
	10	Vieneto kaina po pataisos ir indeksavimo Lt
	11	Atkūrimo kaštai (statybinė vertė) Lt
	12	Nusidėvėjimas %
	13	Atkuriamoji vertė Lt
	14	Vietovės pataisos koeficientas
	15	Vidutinė rinkos vertė Lt

2002.03.04 / XIX / 8477A9 / 2558 / 1.1.4 / 8217 / 21019 / 70 / 6306 / 1.0 / 6306





Bylos Nr. 19669

PAGRINDINIO PASTATO

7A<sup>2</sup>/m pažymėjimas plane

VIDAUS PLOTŲ EKSPLIKACIJA

Data	Aukšto Nr.	Patalpos pažymėjimas plane		Patalpų pavadinimas	Bendras plotas m <sup>2</sup>	Gyvenamosios paskirties patalpų								Negyvenamosios paskirties patalpų	
		1 simbolis	2 simbolis			Iš to skaičiaus								Pagrindinis plotas m <sup>2</sup>	Pagalbinis plotas m <sup>2</sup>
1	2	3	4	5	6	7	8	9	10	11	12	13	14		
2002.03.04	14	KIX	1	VIRTUVĖ	7.90	7.90			7.90						
			2	KAMBARYS	17.08	17.08	14.53		2.55						
			3	WC	0.60	0.60			0.60						
				15 VISI KIX BUTE!	25.58	25.58	14.53		11.05						
		0	2	BENDRO NAUDOJIMO PATALPA	5.43				5.43						
		0	3	BENDRO NAUDOJIMO PATALPA	8.72				8.72						
		0	5	BENDRO NAUDOJIMO PATALPA	7.22				7.22						
		0	7	BENDRO NAUDOJIMO PATALPA	20.01				20.01						

