

Valstybės įmonės Registrų centro Kauno filialas

## NEKILNOJAMOJO DAIKTO KADASTRINIŲ MATAVIMŲ BYLA

Tomas: 1

Nekilnojamojo turto objektas: **Patalpa (butas)**

Bylos Nr.: **19/13833**

Registro Nr.: **20/231749 (Patalpos/butai)**

Adresas: **Kauno m. sav. Kauno m. Jurbarko g. 65A-5**

Lapų skaičius: **8**



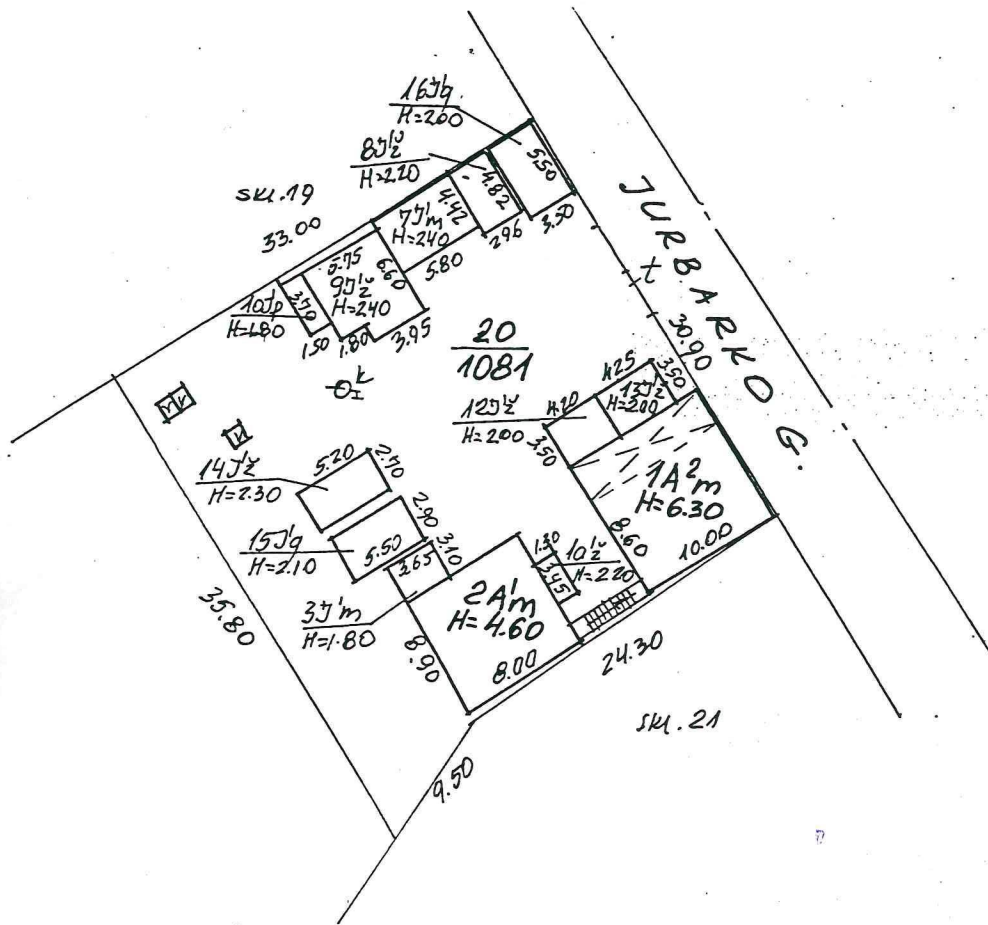
**SUDERINTA**

Valstybės įmonės Registrų centro Kauno filialas

*Elektroniniu parašu pasirašė:* Rita Vosyliene

*Pareigos:* Vyresnioji kadastro specialistė

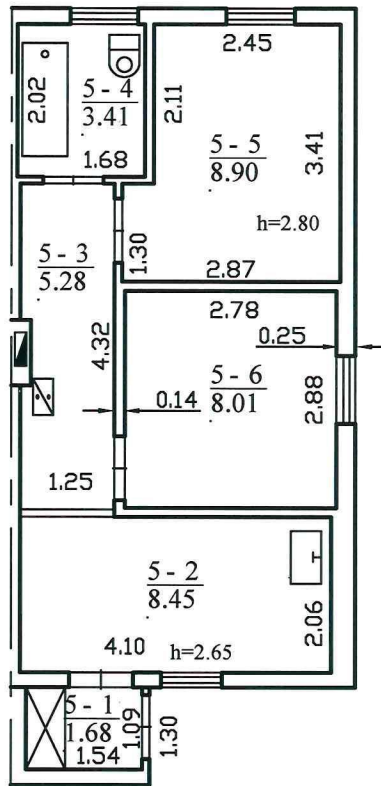
*Laiko žyma:* 2012-06-20 11:25:14





JURBARKO 65,65a  
 KAUNAS  
 456 20 S.P.  
 : 500 1981 0323  
 2002 01 08



1030568982



		Valstybės įmonės Registrų centro Kauno filialas	
REGISTRŲ CENTRAS		Licencijos Nr. G-734-(623), išduota 2008-08-27, 2M-M-18	
Pareigos	V., pavardė	Parašas	Data
matininkė	N.Sankauskienė		2012-06-13
Pirmo aukšto planas		1:100	A.V.
Kauno m. sav. Kauno m. Jurbarko g. 65A-5			
Sudarytas pagal 2012-06-13 kadastrinių matavimų duomenis		Pastato pažymėjimas plane 2A1m	

## Patalpos (buto) kadastro duomenys

Adresas Kauno m. sav. Kauno m. Jurbarko g. 65A-5

Unikalus Nr. 1992-0014-2014:0001

Pavadinimas Butas

Pažymėjimas plane 5

Paskirtis Gyvenamoji (butų)

Prašymas

Kad. duomenų nustatymo 2012-06-13

## Patalpos (buto) kadastro duomenys

Plotas:	1
Plotų skaičius:	2
Bendras plotas: kv. m	35,73
Naudojamasis plotas: kv.	16,91
Plotas:	Nėra
Naudojamumo procentas: %	100
Plotas vanduo:	Yra

Šildymas:	Vietinis centrinis
Vandentiekis:	Komunalinis
Nuotekų šalinimas:	Komunalinis nuotekų
Dujos:	Nėra
Viryklė:	Nėra
Vonios kambarys:	Yra

## Kadastrinis duomenys, kuriame yra butas (patalpa), duomenys

Pažymėjimas plane 2A1m

Pavadinimas Gyvenamasis namas

Unikalus Nr. 1992-0014-2014

Paskirtis Gyvenamoji (2 butų past.)

Statybos pradžios metai:	1920
Statybos pabaigos metai:	1920
Konstravimo pradžios	
Konstravimo pabaigos	
p. remonto pradžios	
p. remonto pabaigos	

Bendras plotas: kv. m	70,38
Aukštų skaičius:	1
Baigtumo procentas: %	100
Tūris: kub. m	258
Koordinatė X:	6085463
Koordinatė Y:	492472

Sukurė Matininkė Neringa Aleksandra Sankauskienė.

A.V.



Bir-2012 08:56:06

## PAGALBINIO PASTATO, JO DALIŲ IR PRIESTATŲ KADASTRO DUOMENYS

Adresas

Gatvė. Nr.	<i>Jurbarko</i>	<i>65</i>
Kaimas (miestelis)		
Miestas	<i>Jurbarkas</i>	
Savivaldybė	<i>Kauno m.</i>	

Kadastro duomenys	Kodas	Pagalbinis pastatas			
Duomenys užfiksuoti	X	<i>2002 01 08</i>	<i>2002 01 08</i>	<i>2002 01 08</i>	<i>2002 01 08</i>
Pažymėjimas plane	X	<i>3Jm</i>	<i>12J<sup>1/2</sup></i>	<i>13J<sup>1/2</sup></i>	<i>14J<sup>1/2</sup></i>
Pavadinimas	X	<i>ulio pastatas</i>	<i>ulio past.</i>	<i>ulio pastatas</i>	<i>ulio pastatas</i>
Statybos metai	X		<i>2000</i>	<i>2001</i>	<i>1990</i>
Rekonstrukcijos metai	X				
Baigtumas %	X	<i>100</i>	<i>100</i>	<i>100</i>	<i>100</i>
Aukštų skaičius	X	<i>1</i>	<i>1</i>	<i>1</i>	<i>1</i>
Tūris m <sup>3</sup>	X	<i>20</i>	<i>29</i>	<i>30</i>	<i>32</i>
Pamatai		<i>mediniai</i>	<i>med. st.</i>	<i>med. st.</i>	<i>med. st.</i>
Sienos		<i>u'ro</i>	<i>u'ro</i>	<i>u'ro</i>	<i>u'ro</i>
Perdangos		<i>u'ro</i>	<i>u'ro</i>	<i>u'ro</i>	<i>u'ro</i>
Stogo konstrukcija		<i>šlaitinė</i>	<i>šlaitinė</i>	<i>šlaitinė</i>	<i>šlaitinė</i>
Stogo danga		<i>folio</i>	<i>folio</i>	<i>folio</i>	<i>folio</i>
Išorės apdaila			<i>u'ro</i>	<i>u'ro</i>	<i>u'ro</i>
Pertvaros		<i>u'ro</i>	<i>u'ro</i>	<i>u'ro</i>	<i>u'ro</i>
Grindys		<i>u'ro</i>	<i>u'ro</i>	<i>u'ro</i>	<i>u'ro</i>
Langai		<i>u'ro</i>	<i>u'ro</i>	<i>u'ro</i>	<i>u'ro</i>
Durys		<i>medinės</i>	<i>medinės</i>	<i>medinės</i>	<i>medinės</i>
Sildymas		<i>u'ro</i>	<i>u'ro</i>	<i>u'ro</i>	<i>u'ro</i>
Vandentiekis		<i>u'ro</i>	<i>u'ro</i>	<i>u'ro</i>	<i>u'ro</i>
Kanalizacija		<i>u'ro</i>	<i>u'ro</i>	<i>u'ro</i>	<i>u'ro</i>
Dujos		<i>u'ro</i>	<i>u'ro</i>	<i>u'ro</i>	<i>u'ro</i>
Elektra		<i>u'ro</i>	<i>u'ro</i>	<i>u'ro</i>	<i>u'ro</i>

	Viso pastato			
Pažymėjimas plane	<i>3Jm</i>	<i>12J<sup>1/2</sup></i>	<i>13J<sup>1/2</sup></i>	<i>14J<sup>1/2</sup></i>
Užstatytas plotas m <sup>2</sup>	<i>11</i>	<i>15</i>	<i>15</i>	<i>14</i>
Tūris m <sup>3</sup>	<i>20</i>	<i>29</i>	<i>30</i>	<i>32</i>
Baigtumas %	<i>100</i>	<i>100</i>	<i>100</i>	<i>100</i>

Kadastro duomenys					
Duomenys užfiksuoti					
Pažymėjimas plane					
Pavadinimas					
Statybos metai					
Rekonstrukcijos metai					
Baigtumas %					
Aukštų skaičius					
Tūris m <sup>3</sup>					
Pamatai					
Sienos					
Perdangos					
Stogo konstrukcija					
Stogo danga					
Išorės apdaila					
Pertvaros					
Grindys					
Langai					
Durys					
Šildymas					
Vandentiekis					
Kanalizacija					
Dujos					
Elektra					

Užpildė ind. Reičel O. Reičanovienė 2020/10/8  
(pareigos, parašas, v., pavardė, data)

Tikrino an [parašas] 2020/10/8  
(pareigos, parašas, v., pavardė, data)











## Patalpos (buto) vidaus plotų eksplikacija

**Adresas** Kauno m. sav. Kauno m. Jurbarko g. 65A-5

**Unikalus Nr.** 1992-0014-2014:0001

**Pavadinimas** Butas

**Žymėjimas** 5

**Paskirtis** Gyvenamoji (butų)


**Matavimų data** 2012-06-13

Aukšto Nr.	Patalpos pažymėjimas plane		Patalpų pavadinimas	Gyvenamosios paskirties patalpų								Negyvenamosios paskirties patalpų	
	1 simbolis	2 simbolis		Bendras plotas m <sup>2</sup>	Naudingas plotas m <sup>2</sup>	Iš to skaičiaus			Pagalbinis nenaudingas plotas m <sup>2</sup>	Rūšių (pusrūšių) plotas m <sup>2</sup>	Garažų plotas m <sup>2</sup>	Pagrindinis plotas m <sup>2</sup>	Pagalbinis plotas m <sup>2</sup>
						Gyvenamas plotas m <sup>2</sup>	Verslo plotas m <sup>2</sup>	Pagalbinis naudingas plotas m <sup>2</sup>					
1	2	3	4	5	6	7	8	9	10	11	12	13	14
1	5	1	Koridorius	1,68	1,68			1,68					
1	5	2	Virtuvė	8,45	8,45			8,45					
1	5	3	Koridorius	5,28	5,28			5,28					
1	5	4	Vonia	3,41	3,41			3,41					
1	5	5	Kambarys	8,90	8,90	8,90							
1	5	6	Kambarys	8,01	8,01	8,01							
Iš viso patalpų (6 patalpos)				35,73	35,73	16,91		18,82					

Parengė Matininkė Neringa Aleksandra Sankauskienė



A.V.



\* 1 0 3 0 5 9 1 5 9 5 \*