

SC-15-38

KADASTRO DALIS



ŽEMĖS IR KITO NEKILNOJAMOJO TURTO  
KADASTRO IR REGISTRO VALSTYBĖS ĮMONĖ

KAUNO FILIALAS  
MIESTO, RAJONO  
GYVENTOJŲ APTARNAVIMO BIURAS

04234

# NEKILNOJAMOJO TURTO KADASTRO IR REGISTRO BYLA

Nr. \_\_\_\_\_ / \_\_\_\_\_

TOMAS \_\_\_\_\_

keičiamas  
numeris

ŽEMĖS SKLYPO KADASTRO Nr.:     /     : \_\_\_\_\_

INVENTORINIS NUMERIS 12965

ADRESAS: KAUNAS

VEIVERIŲ G. 50-XVI

\_\_\_\_\_

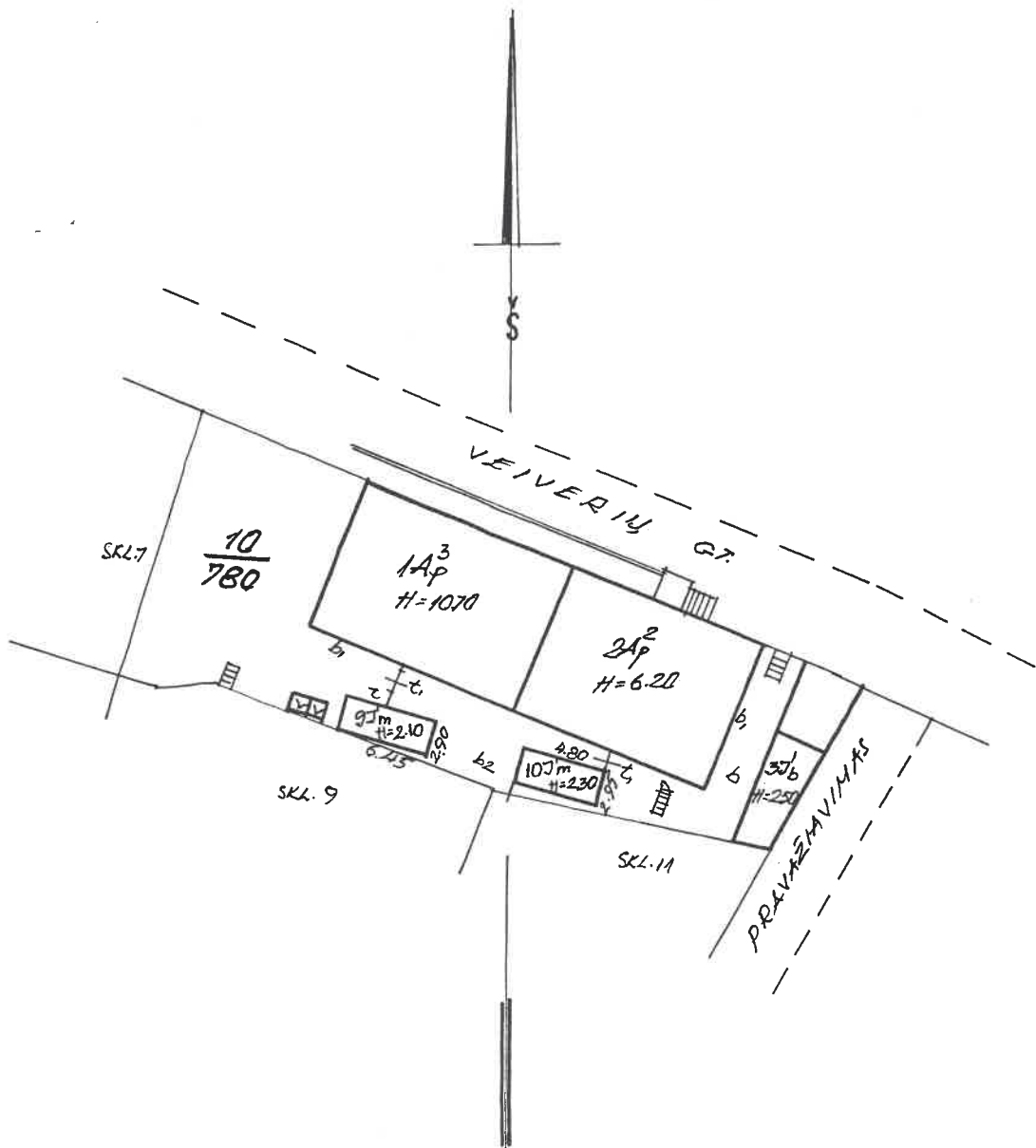
paštas  
naujas  
2010

Pradėta 1954 III. 25

Baigta \_\_\_\_\_

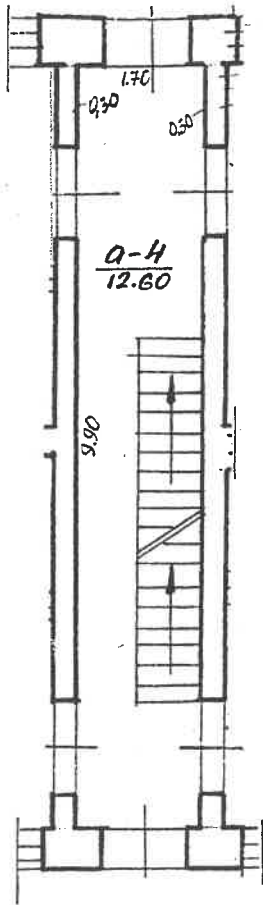
Lapų skaičius \_\_\_\_\_

Saugoti nuolat

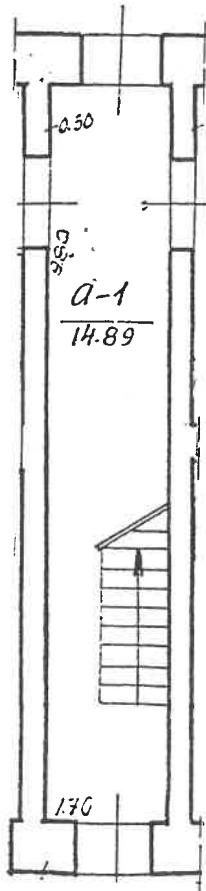
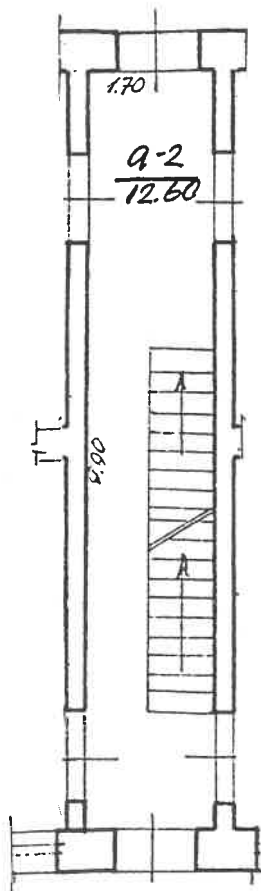
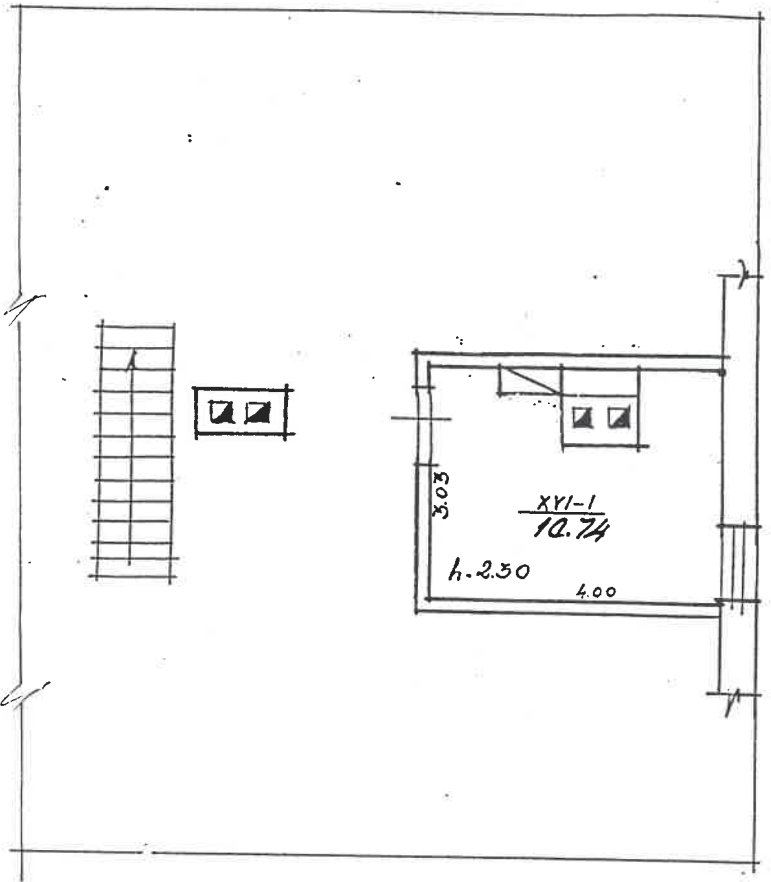


Zemēs ir tās nekilnojamojo turto kadastrā ir reģistrā valstībās jomās Kauno filiālā			
VEIVERIŅU		g. Nr. 50 Nr. XVI	
Ģimeņu vietovē	KAUNAS	Parke	Ģimeņu
Savienība	KAUNO	SP	V. Armanavičiene
KV	skl. 10		Tīrīns
M 1 500			Ramūnas Pratkus
Ģarmybīnā grupē	Nr. 3/	2001 m	12. mēn. 10.

III AUKŠTAS



PASTOGĒS PATALPOS



II AUKŠTAS I AUKŠTAS

Šeit ir kopsavienojamais turto kadastro  
ir reģistrācijas valsts ieraksts Kaunas filiāles

VEIVERIŅU g-vē Nr. 50 Bt XVI

Gyven.vietovē <b>KAIKAS</b>	Raidē <b>Sadārē</b>	Sadarē <b>15</b>
Savivaldībā <b>KAIKAS</b>	<b>14p</b>	V. Ar <b>Andričienē</b>
<b>644</b>		<b>Hamūnas Pratkus</b> grūpēs vedējas
Plānotā grupā Nr. <b>31</b>	2001.	12. mēn. 10.

Kadastro duomenų bylos Nr. **12965**

## Nekilnojamojo turto buto (patalpos) kadastro duomenys

Kadastro duomenys užfiksuoti 2001 m. gruodžio mėn. 10 d.

Registro	Nr.	Versija	Versijos data	Sudarymo data
	20/262310	1	2001 12 21 09:32:54	2001 12 10

Adresas **Kaunas Veiverių g. 50 - 16**

Unikalus Nr. **19/900-0268-01-1:0010**

Paskirtis **Gyvenamoji (butų)**

Pavadinimas **Butas**

Aprašymas **su dalimi b.naud.patalpų pažymėtu: a-1(14,89kv.m); a-2(12,60kv.m); a-4(12,60kv.m)**

Aukštas	<b>3</b>	Rūsysis	<b>Nėra</b>
Kambarių skaičius	<b>1</b>	Pažym.plane	<b>16</b>
Bendras plotas kv. m	<b>10,74</b>	Baigtumas	<b>100 proc.</b>
Gyvenamas plotas kv.m	<b>10,74</b>		

Šildymas **Nėra**

Vandentiekis **Nėra**

Kanalizacija **Nėra**

Dujos **Nėra**

Karštas vanduo **Nėra**

Viryklė **Nėra**

Vonios kambarys **Nėra**

**Pastato, kuriame yra butas (patalpos), duomenys:**

Pažymėjimas plane	<b>1A3p</b>	Sienos	<b>Plytų mūras</b>
Statybos metai	<b>1903</b>		
Aukštų skaičius	<b>3</b>		

Parengė

*Elvyra Mackevičienė*

Inžiniere

Grupės vedėjas

*Elvyra Mackevičienė*

Bylos Nr. 12965**Buto (patalpos) kadastro duomenys**Kadastro duomenys užfiksuoti 2001 m. 12 mėn. 10 d.

Adresas

Gatvė, Nr.	<u>VEIVERIU,</u>	<u>50-XVI</u>
Kaimas (miestelis)		
Miestas	<u>Kaunas</u>	
Savivaldybė	<u>Kauno</u>	

Paskirtis  
Pavadinimas

<u>gyvendamoji</u> <u>butas</u>
------------------------------------

Objekto aprašymas

<u>Su bendro naudojimuo patalpos</u>
<u>a-1 - 14.89 m<sup>2</sup></u>
<u>a-2 - 12.60 m<sup>2</sup></u>
<u>a-4 - 12.60 m<sup>2</sup></u>

Aukštas  
Kambarių skaičius  
Bendras plotas m<sup>2</sup>

<u>M</u>	Rūsysis	<u>ne</u>	
<u>1</u>			
<u>10.74</u>			

Šildymas  
Vandentiekis  
Kanalizacija  
Dujos  
Karštas vanduo  
Viryklė  
Vonių kambarys

Kodas	
	<u>ne</u>
	<u>ne</u>
	<u>ne</u>
	<u>ne</u>
	<u>ne</u>
	<u>ne</u>
	<u>ne</u>

**Pastato, kuriame yra butas (patalpa), kadastro duomenys**Paskirtis  
Pavadinimas  
Pažymėjimas plane  
Statybos metai  
Rekonstrukcijos metai  
Aukštų skaičius  
Sienų medžiaga  
Pastato baigtumas

	<u>gyvendamoji</u> <u>gyv. namas</u>
<u>1A<sup>3</sup></u>	
<u>1903</u>	
<u>3</u>	
<u>plytų mūras</u>	
<u>100</u>	

Užpildė [signature] V. Armanavičienė 2001.12.10

(pareigos, parašas, v.pavardė, data)

Tikrino [signature] Ramūnas Pratkus

(pareigos, parašas, v.pavardė, data)









