



**VALSTYBĖS ĮMONĖS REGISTRŲ CENTRO
KAUNO FILIALAS**

**NEKILNOJAMOJO TURTO OBJEKTO
KADASTRINIŲ MATAVIMŲ BYLA**

1 TOMAS

Nekilnojamojo turto objektas: **Patalpa**

Žemės sklypo kadastrinis Nr.:

Bylos Nr.: **19/1563**

Registro Nr.: **20/244866**

Adresas: **Kaunas
Kalpoko g. 21-10**

Lapų skaičius: **6**

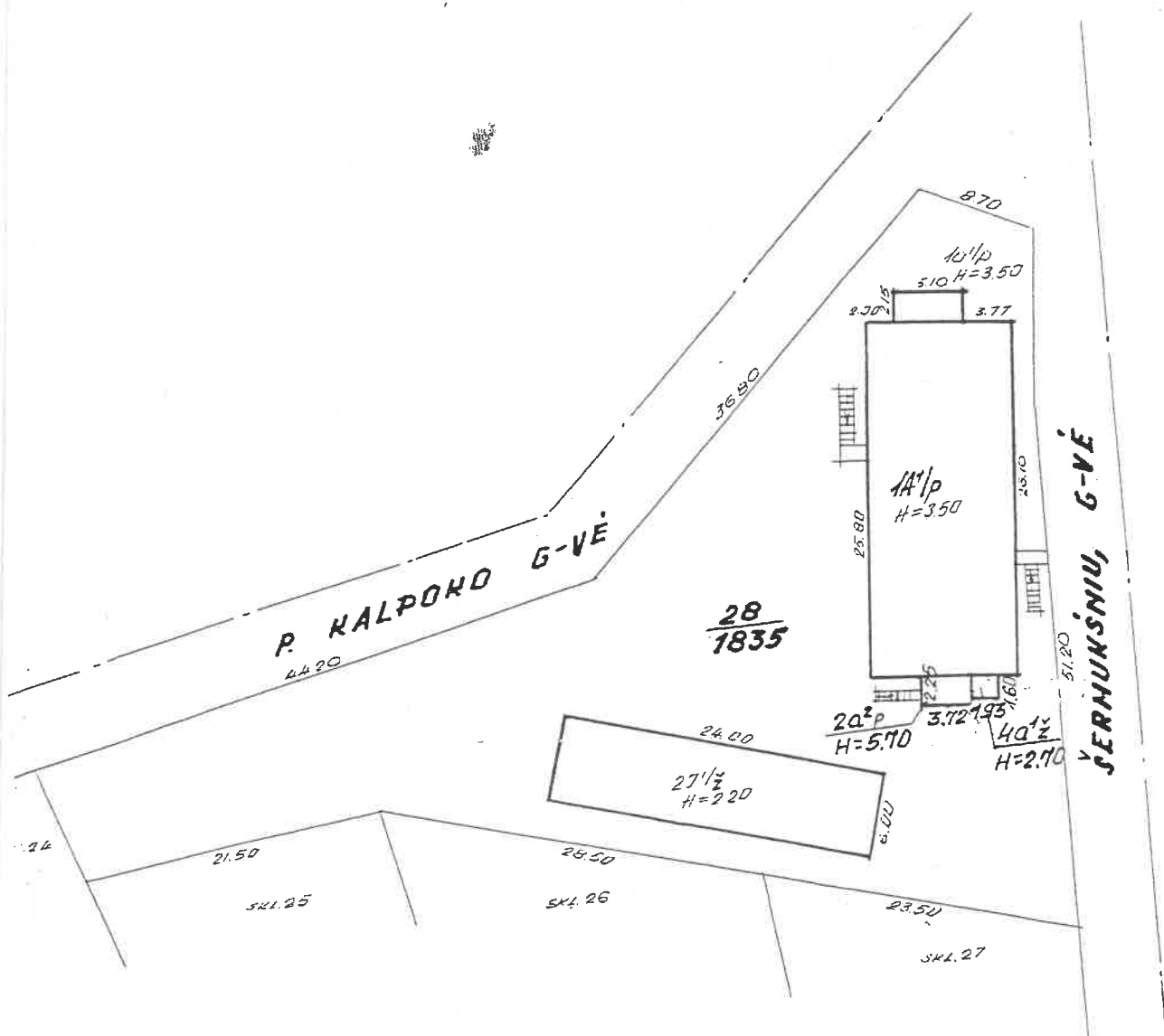
SUDERINTA


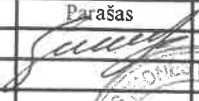
(pareigos)


(parašas)

(vardas pavardė)

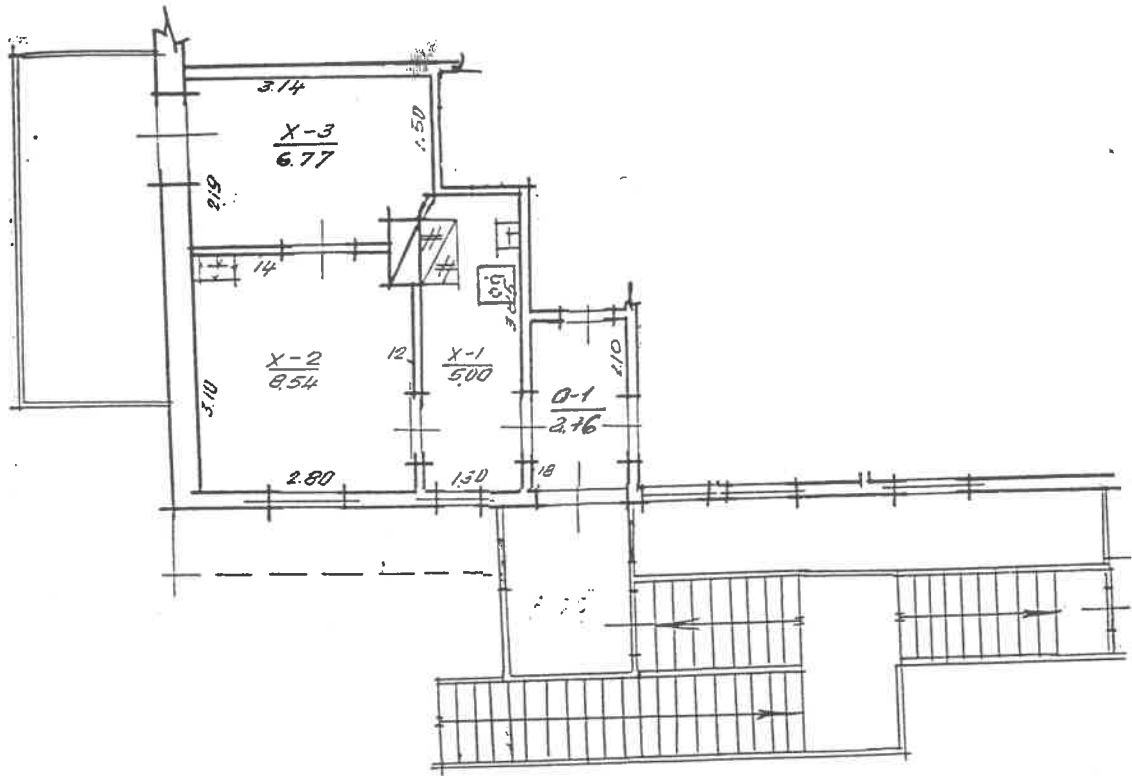
(data)



		Valstybės įmonės Registrų centro Kauno filialas Licencijos Nr. G-734-(623), išduota 2008-08-27	
Pareigos	V., pavardė	Parašas	Data
Matininkė	E.Bikulčienė		2009-02-03
2M-M-194			
Statinių išdėstymo planas		1:500	
Kauno m. sav. Kauno m. P. Kalpoko g. 21			
Sudarytas pagal 2001-12-03 kadastrinių matavimų duomenis		Pastato pažymėjimas plane	



MEZDININAS



Šaltinis: 1:200 - išnaujinamo turto kadastras
 ir valstybinis valdymas, planas Kauno filialas

KALPDKO		21	10
KAUNAS		<i>Recep.</i>	
KAUNO MIESTO		N. KAROLAIŠKIS	
KV	Skil.	1A ²	Tikras
M 1/100		J. ...	
Gamybinių grupė Nr. 10		8001	06



Kadastro duomenų bylos Nr. 1563

Nekilnojamojo turto buto (patalpos) kadastro duomenys

Kadastro duomenys užfiksuoti 2001 m. birželio mėn. 20 d.

Registro Nr.	Versija	Versijos data	Sudarymo data
20/244866	4	2002 04 26 10:01:07	1983 01 20

Adresas **Kaunas P. Kalpoko g. 21 - 10**

Unikalus Nr. **19/900-0073-01-6:0013**

Paskirtis **Gyvenamoji (butų)**

Pavadinimas **Butas**

Aprašymas **su dalimi bendro naudojimo patalpos ,pažymėtos a-1(1/3d. nuo 2,76 kv.m)**

laukštas	Rūšys	Nėra
Kambarių skaičius	Pažym.plane	10
Bendras plotas kv. m	Baigtumas	
Gyvenamas plotas kv.m		

šildymas	Krosninis
vandentiekis	Miesto vandentiekis
kanalizacija	Miesto kanalizacija
dujos	Nėra
karštas vanduo	Nėra
šiluminė	Nėra
vonios kambarys	Nėra

Pastato, kuriame yra butas (patalpos), duomenys:

pažymėjimas plane	1A1p	Sienos	Plytos
statybos metai	1900		
laukštų skaičius	1		

parengė *Elvyra Mackevičienė*

grupės vedėjas

SU ŪKINIŲ PASTATŲ ŽŪ 1/2
(8/100 d.)

Bylos Nr. _____

Buto (patalpos) kadastro duomenys

Kadastro duomenys užfiksuoti 2001 m. 06 mėn. 20 d.

Adresas

Gatvė, Nr.	<i>P. Kalpoto</i>	<i>21-10</i>
Kaimas (miestelis)		
Miestas	<i>Kaunas</i>	
Savivaldybė	<i>Kauno m.</i>	

Paskirtis

Pavadinimas

<i>Gyvenamoji (butas)</i>
<i>Butas</i>

Objekto aprašymas

<i>3u bendro naud. patalpa.</i>
<i>0-1 (1/3 ii 2,76)</i>

Aukštis

Kambarių skaičius

Bendras plotas m²

<i>N.</i>	Rūsysis	<input type="checkbox"/>	<input type="checkbox"/>
<i>2</i>			
<i>20,31</i>			

Šildymas

Vandentiekis

Kanalizacija

Dujos

Karštas vanduo

Viryklė

Vonios kambarys

Kodas	
	<i>Neišnina</i>
	<i>Miesto vandentiekis</i>
	<i>Miesto kanalizacija</i>
	<i>Nejo.</i>
	<i>Nejo.</i>
	<i>Nejo.</i>
	<i>Nejo.</i>

Pastato, kuriame yra butas (patalpa), kadastro duomenys

Paskirtis

Pavadinimas

Pažymėjimas plane

Statybos metai

Rekonstrukcijos metai

Aukštų skaičius

Sienų medžiaga

Pastato baigtumas

	<i>Gyvenamoji</i>
	<i>Gyvenamoji namas</i>
<i>1A/p</i>	
<i>1902</i>	
<i>-</i>	
<i>1</i>	
<i>Mity mūras.</i>	
<i>100</i>	

Užpildė *ina' Kucys* *V. Karčiauskienė* *2001 06 20*

(pareigos, parašas, v. pavardė, data)

Tikrino *pr. v.* *J. Dubonaitis* *2001 06 20*

(pareigos, parašas, v. pavardė, data)



Bylos Nr. / 563

PAGRINDINIO PASTATO 1A'p. VIDAUS PLOTŲ EKSPLIKACIJA

pazymėjimas plane

Data	Aukšto Nr.	Patalpos pažymėjimas plane		Patalpų pavadinimas	Bendras plotas m ²	Gyvenamosios paskirties patalpų						Negyvenamosios paskirties patalpų	
		1 simbolis	2 simbolis			Naudingas plotas m ²	Gyvenamas plotas m ²	Verslo plotas m ²	Pagalbinis naudingas plotas m ²	Pagalbinis nenaudingas plotas m ²	Rušių (pusrušių), garažų plotas m ²	Pagrindinis plotas m ²	Negyvenamosios paskirties patalpų plotas m ²
1	2		4	5	6	7	8	9	10	11	12	13	14
02.09.2010	11	1A	1	virtuvė	5,00	5,00			5,00				
			2	kambarys	8,54	8,54	8,54						
			3	kambarys	6,77	6,77	6,77						
				šv. vieta 10 bute:	20,31	20,31	15,31		5,00				
				benšio naud. koridorių	2,92	2,92			2,92				
				1/3 0-1									
				šv. vieta	21,23	21,23	15,31		5,92				

