



VALSTYBĖS ĮMONĖ REGISTRŲ CENTRAS

Vinco Kudirkos g. 18-3, 03105 Vilnius, tel. (8 5) 2688 262, faks. (8 5) 2688 311, el.p. info@registrucentras.lt

NEKILNOJAMOJO TURTO REGISTRO CENTRINIO DUOMENŲ BANKO IŠRAŠAS

1. Nekilnojamojo turto registre [registruotas turtas:

2018-09-07 10:53:30

Registro Nr.: **20/261681**

Registro tipas: **Patalpos/butai**

Sudarymo data: **2001-12-10**

Adresas: **Kaunas, levų tak. 2-15**

Registro tvarkytojas: **Valstybės įmonės Registrų centro Kauno filialas**

2. Nekilnojamieji daiktai:

2.1.

Butas/Patalpa - Butas

Aprašymas / pastabos: **Su bendro naudojimo patalpomis pažymėtomis: a-2 (1/6 nuo 9,05 kv.m), a-5 (1/3 nuo 9,10 kv.m)**

Unikalus daikto numeris: **1964-5000-1014:0016**

Daikto pagrindinė naudojimo paskirtis: **Gyvenamoji (butų)**

Pastato, kuriame yra butas, unikalus Nr. ir pažymėjimas

plane: **1964-5000-1014, 1A22**

Statybos pradžios metai: **1945**

Statybos pabaigos metai: **1945**

Baigtumo procentas: **100 %**

Kambarių skaičius: **2**

Aukštas: **2**

Rūšys: **Nėra**

Šildymas: **Krosninis šildymas**

Vandentiekis: **Nėra**

Nuotekų šalinimas: **Nėra**

Dujos: **Nėra**

Viryklė: **Nėra**

Bendras plotas: **40.04 kv. m**

Naudingas plotas: **40.04 kv. m**

Gyvenamasis plotas: **29.59 kv. m**

Atkūrimo sąnaudos (statybos vertė): **23700 Eur**

Fizinio nusidėvėjimo procentas: **70 %**

Atkuriamoji vertė: **7120 Eur**

Vidutinė rinkos vertė: **8280 Eur**

Vidutinės rinkos vertės nustatymo būdas: **Masinis vertinimas**

Vidutinės rinkos vertės nustatymo data: **2015-05-18**

Kadastro duomenų nustatymo data: **2015-05-18**

3. Daikto priklausiniai iš kito registro: įrašų nėra

4. Nuosavybė:

4.1.

Nuosavybės teisė

Savininkas: **KAUNO MIESTO SAVIVALDYBĖ, a.k. 111106319**

Daiktas: **butas Nr. 1964-5000-1014:0016, aprašytas p. 2.1.**

Įregistravimo pagrindas: **1995-03-20 Priėmimo - perdavimo aktas**

2015-11-19 Susitarimas

Įrašas galioja: **Nuo 2015-12-02**

5. Valstybės ir savivaldybių žemės patikėjimo teisė: įrašų nėra

6. Kitos daiktinės teisės : įrašų nėra

7. Juridiniai faktai: įrašų nėra

8. Žymos: įrašų nėra

9. Specialiosios žemės ir miško naudojimo sąlygos: įrašų nėra

10. Daikto registravimas ir kadastro žymos:

10.1.

Kadastro duomenų tikslinimas (daikto registravimas)

Daiktas: **butas Nr. 1964-5000-1014:0016, aprašytas p. 2.1.**

Įregistravimo pagrindas: **2015-05-18 Nekilnojamojo daikto kadastro duomenų byla**

Įrašas galioja: **Nuo 2015-12-02**

10.2.

Kadastrinius matavimus atliko (kadastro žyma)

Valstybės įmonės Registrų centro Kauno filialas, a.k. 135040952

Daiktas: **butas Nr. 1964-5000-1014:0016, aprašytas p. 2.1.**

Įregistravimo pagrindas: **2015-05-18 Nekilnojamojo daikto kadastro duomenų byla**

Kvalifikacijos pažymėjimas Nr. 2M-M-1823

Įrašas galioja: **Nuo 2015-12-02**

10.3.

Priimtas sprendimas gyvenamąsias patalpas pripažinti netinkamomis gyventi (kadastro žyma)

Sprendimą priėmė: **Kauno miesto savivaldybės taryba, a.k. 188691967**

Daiktas: **butas Nr. 1964-5000-1014:0016, aprašytas p. 2.1.**

Įregistravimo pagrindas: **2007-09-27 Sprendimas Nr. T-500**



VALSTYBĖS ĮMONĖ REGISTRŲ CENTRAS

Vincu Kudirkos g. 18-3, 03105 Vilnius, tel. (8 5) 2688 262, faks. (8 5) 2688 311, el.p. info@registrucentras.lt

NEKILNOJAMOJO TURTO REGISTRO CENTRINIO DUOMENŲ BANKO IŠRAŠAS

1. Nekilnojamojo turto registre įregistruotas turtas:

2018-09-07 10:50:26

Registro Nr.: **20/65882**
 Registro tipas: **Statiniai**
 Sudarymo data: **1998-03-18**
 Adresas: **Kaunas, levų tak. 2**
 Registro tvarkytojas: **Valstybės įmonės Registrų centro Kauno filialas**

2. Nekilnojamoji dalktai:

2.1.

Pastatas - Gyvenamasis namas
 Unikalus daikto numeris: **1964-5000-1014**
 Daikto pagrindinė naudojimo paskirtis: **Gyvenamoji (trijų ir daugiau butų - daugiabučial pastatai)**
 Pažymėjimas plane: **1A2ž**
 Statybos pradžios metai: **1945**
 Statybos pabaigos metai: **1945**
 Statinio kategorija: **Neypatingas**
 Baigtumo procentas: **100 %**
 Šildymas: **Krosninis šildymas**
 Vandentiekis: **Nėra**
 Nuotekų šalinimas: **Nėra**
 Dujos: **Nėra**
 Sienos: **Medis su karkasu**
 Stogo danga: **Asbestcementis**
 Aukštų skaičius: **2**
 Bendras plotas: **1009.63 kv. m**
 Naudingas plotas: **1009.63 kv. m**
 Gyvenamasis plotas: **743.11 kv. m**
 Tūris: **3814 kub. m**
 Užstatytas plotas: **599.00 kv. m**
 Gyvenamosios paskirties patalpų skaičius: **2**
 Koordinatė X: **6085043**
 Koordinatė Y: **493306**
 Atkūrimo sąnaudos (statybos vertė): **159892 Eur**
 Fizinio nusidėvėjimo procentas: **67 %**
 Atkuriamoji vertė: **52764 Eur**
 Vidutinė rinkos vertė: **52764 Eur**
 Vidutinės rinkos vertės nustatymo data: **2001-12-10**
 Kadastro duomenų nustatymo data: **2015-06-18**

2.2.

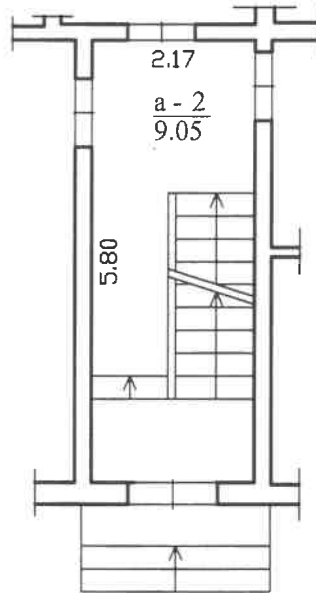
Priklausinys: **Pastatas - Ūkinis pastatas**
 Priklausanti dalis: **10/100 priklauso pastatui Nr. 1964-5000-1014, aprašytam p. 2.1.**
11/100 priklauso butui Nr. 1964-5000-1014:0002 iš registro 20/65885
12/100 priklauso butui Nr. 1964-5000-1014:0014 iš registro 20/261677
15/100 priklauso butui Nr. 1964-5000-1014:0015 iš registro 20/261678
11/100 priklauso butui Nr. 1964-5000-1014:0019 iš registro 20/261695
11/100 priklauso butui Nr. 1964-5000-1014:0020 iš registro 20/261696
12/100 priklauso butui Nr. 1964-5000-1014:0021 iš registro 20/261697
 Aprašymas / pastabos: **Buves 211m**
 Unikalus daikto numeris: **1964-5000-1036**
 Daikto pagrindinė naudojimo paskirtis: **Pagalbinio ūkio**
 Pažymėjimas plane: **211ž**
 Statybos pabaigos metai: **1970**
 Baigtumo procentas: **100 %**
 Šildymas: **Nėra**
 Vandentiekis: **Nėra**
 Nuotekų šalinimas: **Nėra**
 Sienos: **Medis su karkasu**
 Aukštų skaičius: **1**
 Tūris: **281 kub. m**
 Užstatytas plotas: **108.00 kv. m**
 Atkūrimo sąnaudos (statybos vertė): **6592 Eur**
 Fizinio nusidėvėjimo procentas: **59 %**
 Atkuriamoji vertė: **2702 Eur**
 Vidutinė rinkos vertė: **2059 Eur**
 Vidutinės rinkos vertės nustatymo būdas: **Masinis vertinimas**
 Vidutinės rinkos vertės nustatymo data: **2012-09-18**
 Kadastro duomenų nustatymo data: **2004-12-14**


2.3.


Priklausinys: **Pastatas - Ūkinis pastatas**
 Priklausanti dalis: **38/100 priklauso butui Nr. 1964-5000-1014:0001 iš registro 20/65883**
18/100 priklauso butui Nr. 1964-5000-1014:0006 iš registro 20/261665
25/100 priklauso butui Nr. 1964-5000-1014:0007 iš registro 20/261667
 Aprašymas / pastabos: **Buves 2611m**
 Unikalus daikto numeris: **1964-5000-1047**
 Daikto pagrindinė naudojimo paskirtis: **Pagalbinio ūkio**
 Pažymėjimas plane: **2611ž**
 Statybos pradžios metai: **1984**
 Statybos pabaigos metai: **1984**



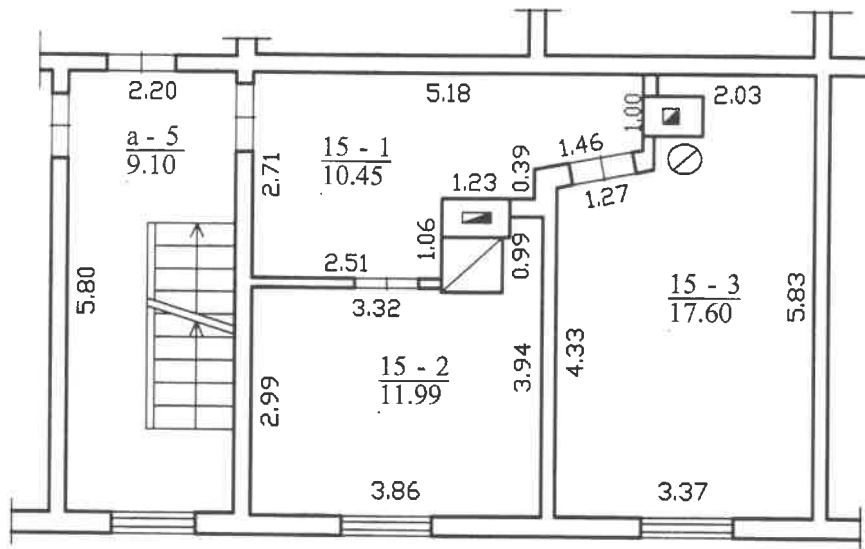
1053966305



		Valstybės įmonės Registrų centro Kauno filialas	
		Licencijos Nr.G-734-(623), išduota 2008-08-27	
Pareigos	V., pavardė	Parasas	Data
Matininkė	I.Bakaitienė	<i>[Signature]</i>	2015-05-18
2M-M-1823		<i>[Signature]</i>	
Pirmo aukšto planas		1:100	A.V.
Kauno m. sav. Kauno m. Ievų tak. 2-15			
Sudarytas pagal 2015-05-18 kadastrinių matavimų duomenis		Pastato pažymėjimas plane 1A2ž	



00000001903



		Valstybės įmonės Registrų centro Kauno filialas	
REGISTRŲ CENTRAS		Licencijos Nr.G-734-(623) išduota 2008-08-27	
Pareigos	V., pavardė	Parašas	Data
Matininkė	I.Bakaitienė	<i>[Signature]</i>	2015-05-18
2M-M-1823		<i>[Signature]</i>	
Antro aukšto planas		1:100	A.V.
Kauno m. sav. Kauno m. Ievų tak. 2-15			
Sudarytas pagal 2015-05-18 kadastrinių matavimų duomenis		Pastato pažymėjimas plane 1A2ž	