

PROJEKTO PAVADINIMAS:	KAUNO MIESTO VILNIAUS GATVĖS KAPITALINIO REMONTO PROJEKTAS, VILNIAUS G., KAUNAS
OBJEKTO PAVADINIMAS:	Vilniaus gatvė, Kaunas (Unikalus Nr. 4400-4184-1103)



STATYBOS RŪŠIS:	Kapitalinis remontas
STATYBOS VIETA:	Vilniaus g., Kaunas
STATINIO KATEGORIJA:	I grupės nesudėtingas
ETAPAS:	Projektiniai pasiūlymai
PROJEKTO NUMERIS:	736-XX-PP
DALIS:	Sklypo planas, architektūra

UŽSAKOVAS:	Kauno miesto savivaldybės administracija Laisvės al. 96, LT-44251 Kaunas
-------------------	---

		UAB PROJEKTŲ RENGIMO CENTRAS Žemaitės g. 21, LT-03118, Vilnius Tel. Nr. (8 5) 231 4672 / Faks. Nr. (8 5) 276 0037 el. pašto adresas: info@prc.lt	
Atestato Nr		Direktorius	Mindaugas Čepulis
31324		Projekto vadovas	Tadeuš Meškunec
A932, 4218		Projekto dalies vadovė	Vilija Skėrienė

VILNIUS, 2018

PROJEKTUOTOJAS:	 UAB „Projektų rengimo centras“ Žemaitės g. 21, Vilnius, Tel. (8 5) 231 4672 PV VILIJA SKĖRIENĖ KPAS AT. NR. 4218, IŠDUOTAS 2016-12-12 LAR AT. NR. A932, IŠDUOTAS 2015-11-24
PAVELDO OBJEKTO DUOMENYS:	SENAMIESTIS (UNIKALUS KODAS KULTŪROS VERTYBIŲ REGISTRE 20171), KAUNAS, VILNIAUS GATVĖ UNIKALUS NR. 4400-4184-1103, VILNIAUS G. SKLYPAS NEĮREGISTRUOTAS
PROJEKTO PAVADINIMAS:	SENAMIESČIO (UNIKALUS KODAS KULTŪROS VERTYBIŲ REGISTRE 20171) (TERITORIJOS DALIES - VILNIAUS GATVĖS) TVARKYBOS DARBŲ (REMONTAS, RESTAURAVIMAS) PROJEKTAS (TDP)
ADRESAS:	Vilniaus gatvė, Kaunas



UŽSAKOVAS:	Kauno miesto savivaldybės administracija Laisvės al. 96, LT-44251 Kaunas
-------------------	---

**VALSTYBĖS ĮMONĖ REGISTRŲ CENTRAS**

Vinco Kudirkos g. 18-3, 03105 Vilnius, tel. (8 5) 2688 262, faks. (8 5) 2688 311,
el.p. info@registrucentras.lt

**NEKILNOJAMOJO TURTO REGISTRO CENTRINIO DUOMENŲ BANKO
IŠRAŠAS**

2017-05-16 09:11:28

1. Nekilnojamojo turto registre įregistruotas turtas:

Registro Nr.: 44/2050218
Registro tipas: Statiniai
Sudarymo data: 2016-05-03
Kaunas, Vilniaus g.
Registro tvarkytojas: Valstybės įmonės Registrų centro Kauno filialas

2. Nekilnojamieji daiktai:

2.1. Kelias (gatvė) - Vilniaus gatvė
Kaunas, Vilniaus g.
Unikalus daikto numeris: 4400-4184-1103
Daikto pagrindinė naudojimo paskirtis: Kelių (gatvių)
Pažymėjimas plane: 1-49
Statybos pabaigos metai: 1983
Statinio kategorija: I grupės nesudėtingas
Baigtumo procentas: 100 %
Ilgis: 0.768 km
Danga: Lauko akmenys
Eismo juostų skaičius: Dvi
Gatvės kategorija: Kita
Atkūrimo sąnaudos (statybos vertė): 558000 Eur
Atkuriamoji vertė: 139000 Eur
Vidutinė rinkos vertė: 139000 Eur
Vidutinės rinkos vertės nustatymo būdas: Atkuriamoji vertė
Vidutinės rinkos vertės nustatymo data: 2016-05-06
Kadastro duomenų nustatymo data: 2016-05-06

3. Daikto priklausiniai iš kito registro: įrašų nėra**4. Nuosavybė:**

4.1. Nuosavybės teisė
Savininkas: KAUNO MIESTO SAVIVALDYBĖ, a.k. 111106319
Daiktas: kelias (gatvė) Nr. 4400-4184-1103, aprašytas p. 2.1.
Įregistravimo pagrindas: 1995-03-14 Priėmimo - perdavimo aktas
Įrašas galioja: Nuo 2016-06-10

5. Valstybės ir savivaldybių žemės patikėjimo teisė: įrašų nėra**6. Kitos daiktinės teisės : įrašų nėra**

7. Juridiniai faktai: įrašų nėra

8. Žymos: įrašų nėra

9. Specialiosios žemės ir miško naudojimo sąlygos: įrašų nėra

10. Daikto registravimas ir kadastro žymos:

10.1.	Suformuotas naujas (daikto registravimas)
Daiktas:	kelias (gatvė) Nr. 4400-4184-1103, aprašytas p. 2.1.
Įregistravimo pagrindas:	1995-03-14 Priėmimo - perdavimo aktas
Įrašas galioja:	2016-05-06 Nekilnojamojo daikto kadastro duomenų byla Nuo 2016-06-10
10.2.	Kadastrinius matavimus atliko (kadastro žyma)
	Valstybės įmonės Registrų centro Kauno filialas, a.k. 135040952
Daiktas:	kelias (gatvė) Nr. 4400-4184-1103, aprašytas p. 2.1.
Įregistravimo pagrindas:	2016-06-07 Asmens prašymas Nr. 60-2-783
Įrašas galioja:	Nuo 2016-06-10

11. Registro pastabos ir nuorodos: įrašų nėra

12. Kita informacija: įrašų nėra

13. Informacija apie duomenų sandoriui tikslinimą: įrašų nėra

2017-05-16 09:11:28

Sklypo plano dalies

Aiškinamasis raštas

1. BENDRIEJI DUOMENYS

1.1. PRADINIAI PROJEKTAVIMO DUOMENYS

Objektas:	Kauno miesto Vilniaus gatvė
Tvarkomųjų statybos darbų rūšis:	Kapitalinis remontas
Adresas:	Vilniaus g., Kaunas
Statytojas:	Kauno miesto savivaldybės administracija Laisvės al. 96, LT-44251 Kaunas
Projektuotojas:	UAB „Projektų rengimo centras“, PDV arch. Vilija Skėrienė, LAR at. Nr. A932, NKPAS at. Nr. 4218

Projektas rengiamas vadovaujantis:

- KP registro duomenimis;
- Kultūros paveldo departamento prie Kultūros ministerijos Kauno skyriaus 2018-07-27 išduotais specialiaisiais paveldosaugos reikalavimais Nr. 2k-114;
- 2010-12-14 d. Nr. JV-680 LR Kultūros ministro įsakymu „Dėl Kauno senamiesčio (unikalus kodas Kultūros vertybių registre 20171) ir Kauno miesto istorinės dalies, vad. Žaliakalnių (unikalus kodas Kultūros vertybių registre 22148), teritorijos ir apsaugos zonos ribų planų patvirtinimo“ patvirtintu Nekilnojamojo kultūros paveldo apsaugos specialiuoju planu (toliau Specialusis planas);
- galiojančiais tvarkybos bei statybos darbus reglamentuojančiais dokumentais.

1. 2. PAGRINDINIAI NORMINIAI DOKUMENTAI

- LR Aplinkos apsaugos įstatymas.
- LR Teritorijų planavimo įstatymas.
- LR Atliekų tvarkymo įstatymas.
- Lietuvos Respublikos statybos įstatymas 2010-10-01 Nr. 32-788;
- STR 1.01.01:2005 Kultūros paveldo statinio tvarkomųjų statybos darbų reglamentai;
- STR 1.04.04:2017 Statinio projektavimas, projekto ekspertizė
- LR Nekilnojamojo kultūros paveldo apsaugos įstatymas 2004 Nr. 153-5571;
- PTR 3.06.01:2014 „Kultūros paveldo tvarkybos darbų projektų rengimo taisyklės“;
- PTR 3.08.01:2013 „Tvarkybos darbų rūšys“;
- PTR 2.02.03:2007 „Akmens mūro ir natūralaus akmens, plytų mūro tvarkyba“;
- PTR 3.03.01:2005 „Nekilnojamojo kultūros paveldo statinio tvarkomųjų statybos darbų projekto ar tvarkomųjų paveldosaugos darbų projekto paveldosaugos (specialiosios) ekspertizės atlikimo taisyklės“.

1. 3. BENDRIEJI OBJEKTO DUOMENYS

Projektuojama Vilniaus gatvė Kaune yra Kauno miesto senamiestyje, ilgiausia ir seniausia gatvė – istorinis traktas iš Kauno į Vilnių, - valstybės saugomos kultūros paveldo vietovės senamiestis (unikalus kodas Kultūros vertybių registre 20171) (toliau Senamiestis (20171)) teritorijoje bei pavienio kultūros paveldo objekto Pilies teritorijos ir senamiesčio kultūrinio sluoksnio (unikalus kodas Kultūros vertybių registre 2978) teritorijoje.

- **Objektas:** Vilniaus gatvė Kaune.

Aiškinamasis raštas	Laida	
	0	
736-XX-TP-SP -AR	Lapas	Lapų
	1	15

Kauno miesto Vilniaus gatvės kapitalinio remonto projektas. Tvarkomieji statybos darbai.
Kauno senamiesčio (unikalus kodas Kultūros vertybių registre 20171) teritorija

- **Objekto adresas (geografinė vieta):** Vilniaus g., Kaunas, valstybės saugomos kultūros paveldo vietovės Senamiestis (unikalus kodas Kultūros vertybių registre 20171) teritorijoje bei pavienio kultūros paveldo objekto Pilies teritorijos ir senamiesčio kultūrinio sluoksnio (unikalus kodas Kultūros vertybių registre 2978) teritorijoje.
- **Esama pagrindinė naudojimo paskirtis:** kelių (gatvių); gatvės kategorija - kita.
- **Gatvės ilgis:** 0,768 km.
- **Daikto unikalus Nr.:** 4400-4184-1103
- **Aprašymas/ pastabos:** remontuojami senamiesčio gatvės dangų (tašytų akmenų grindinio, šaligatvio trinkelį) pagrindai ir šaligatvių danga, šviestuvai, mažosios architektūros elementai. Techninio projekto sudėtyje rengiamas tvarkybos projektas, kuriame numatomi tvarkybos darbai – tašytų akmenų grindinio remontas, istorinių įvažų į namų valdas vietų restauravimas, mažosios architektūros elementų remontas, restauravimas (žiūr. tvarkybos darbų projektą TDP).
- **Statytojas (užsakovas) ir patalpų savininkas:** Kauno miesto savivaldybės administracija Laisvės al. 96, LT-44251 Kaunas.
- **Statybos rūšis** (pagal STR 01.01.08:2002): kapitalinis remontas.
- **Statinio paskirtis** (pagal STR 1.01.03:2017): kelių (gatvių)
- **Statinių kategorija** (pagal STR 1.01.03:2017): I grupės nesudėtingas statinys.
- **Projektuotojas:** UAB „PROJEKTŲ RENGIMO CENTRAS“, įmonės kodas 300612420, adresas Žemaitės g. 21, LT-03118 Vilnius, tel.: 852314672. Projekto vadovas Tadeuš Meškunec (kvalifikacijos atestatas Nr. 31324, išduotas 2013-05-31, PDV Vilija Skėrienė, LAR at. Nr. A932, , išduotas 2015-11-24, KPAS atestatas Nr. 4218, išduotas 2016-12-12).
- **Projektavimo ir statybos finansavimo šaltiniai.** Projektavimo ir kapitalinio remonto darbai finansuojami statytojo lėšomis.
- **Projektavimo etapai (stadijos).** Projektavimo darbai vykdomi dviem etapais – parengiamas techninis projektas ir rengiamas darbo projektas. Jų sudėtis ir detalumas atitinka STR 1.04.04:2017 „Statinio projektavimas, projekto ekspertizė“ nurodymus.
- **Statybos darbų ir statinių naudojimo eiliškumas.** Statybos darbų ir statinio naudojimo eiliškumą užsakovas vykdo vienu etapu.
- **Projekto rengimo pagrindas.** Techninė užduotis projektavimui, Kultūros paveldo departamento prie Kultūros ministerijos Kauno skyriaus 2018-07-27 išduoti specialieji paveldosaugos reikalavimai Nr. 2k-114, galiojantys statybą ir tvarkybą reglamentuojantys teisės aktai.

1. 4. STATINIO GEOGRAFINĖ VIETA



Vilniaus gatvė yra Kauno miesto centrinėje dalyje, senamiestyje, tęsiasi iš vakarų į rytus nuo Rotušės aikštės iki Laisvės alėjos – pagrindinės Kauno miesto gatvės.

Aiškinamasis raštas		Laida
		0
736-XX-TP-SP -AR	Lapas	Lapų
	2	15

Gatvės sklypas nesuformuotas. Registrų centre įregistruotas Vilniaus gatvės statinys. Dokumentai pridedami.

2. DUOMENYS APIE STATINĮ

Kelias (gatvė) - Vilniaus gatvė
Kaunas, Vilniaus g.
Unikalus daikto numeris: 4400-4184-1103
Daikto pagrindinė naudojimo paskirtis: Kelių (gatvių)
Pažymėjimas plane: 1-49
Statybos pabaigos metai: 1983
Statinio kategorija: I grupės nesudėtingas
Baigtumo procentas: 100 %
Ilgis: 0.768 km
Danga: Lauko akmenys
Eismo juostų skaičius: Dvi
Gatvės kategorija: Kita

2. 1. ISTORINIAI DUOMENYS, ESAMOS SITUACIJOS ĮVERTINIMAS

Senamiesčio (20171) istorinė raida apibūdinta Kultūros vertybės pagrindiniame dosje 1993 m.: „Pagal šaltinius Kauno senamiesčio datavimas: 1361 m. XIV-XX a.

Ankstyvaisiais savo gyvavimo metais Kaunas statėsi be aiškesnio plano. Pirmieji pastatai buvo be mūrinių pamatų, taigi, labai sunku susekti ano meto Kauno kontūrus. Dabartinis stačiakampis gatvių tinklas pradėjo formotis nuo XVI a. Senamiestyje buvo pastatytos pačios pirmosios Kauno bažnyčios. Keletą šimtmečių visas gyvenimas sukosi apie Rotušės aikštę. Pirmasis rotušės pastatas Kaune atsirado 1542 m. Iki 1655 m. Kaunas klestėto klesti. Miestas išauga, prasiplečia užimamas plotas, padidėja gyventojų skaičius. XVII a. pab. buvo leista prūsų pirkliams laisvai pirkti parduoti, tai jie tuoj ima statyti naujus mūro namus.

Kauno senamiestis vertingas ne tik kaip istorijos, archeologijos, architektūros, urbanistikos ir kitų kultūros bei gamtos vertybių sankaupos arealo, bet ir kaip geokultūrinis urbanistinio kraštovaizdžio kompleksas, vertingas pats savaime savo istorine, gamtine - kultūrine sankloda.

1731 m. Kauną sunaikino baisus gaisras. Liko tik kelios dešimtys trobesių. Iki 1750 m. Kaunas gulėjo griuvėsiuose.

Iki 1887 m. Kauno m. buvo visai negrįstas, todėl pavasarį ir rudenį visur buvo neišbrendamas purvas. Gatvės buvo pradėta grįsti nuo senamiesčio centro. Toliau grindžiama žuvų rinka, Jonavos gatvė, Vilniaus gatvė, Ukmergės pl., Laisvės al.

1929 m. pastatytas tiltas per Nerį, jungiantis senamiestį su Vilijampole ir 1930 m. – tiltas per Nemuną, jis jungia senamiestį su Aleksotu.“

Parengtame ir 2010-12-14 LR Kultūros ministro įsakymu Nr. ĮV-680 patvirtintame Kauno Senamiesčio (unikalus kodas Kultūros vertybių registre 20171, buv. kodas U15) nekilnojamojo kultūros paveldo apsaugos specialiojo plano (toliau Specialusis planas) aiškinamajame rašte pateiktas Kauno Senamiesčio teritorijos apibūdinimas ir istorinė raida:

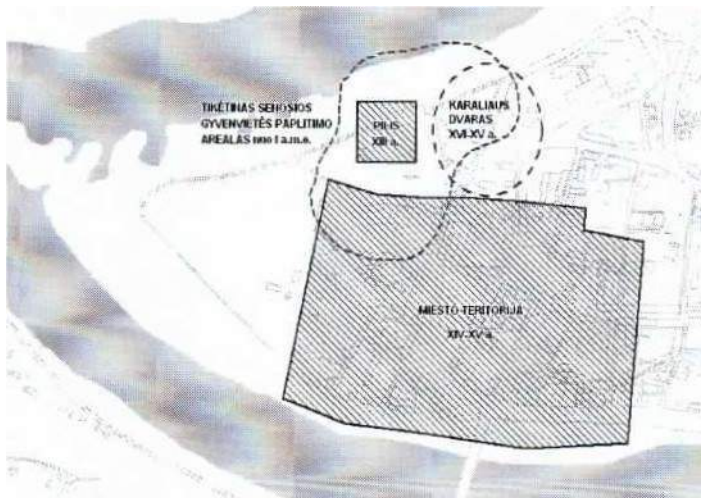
„<...> Senamiesčio teritorija išsidėsčiusi didžiųjų Lietuvos upių - Nemuno ir Neries - santakoje, dešiniojo Nemuno kranto ir kairiojo Neries kranto žemutinėse terasose. Šiaurytinį senamiesčio teritorijos pakraštį riboja Žaliakalnio kalno atragio, vadinamu Ažuolų kalnu, šlaitas. Kauno Senamiesčio teritorija išsidėsčiusi vakarinėje Kauno miesto dalyje. Šiaurės vakaruose Senamiestis ribojasi su Vilijampolės, šiaurės rytuose – Žaliakalnio, rytuose - Naujamiesčio, pietuose – Aleksoto, vakaruose – Marvelės mikrorajonais.“

„Kaunas kūrėsi labai patogioje strateginiu ir ūkiniu atžvilgiu vietovėje, kurioje telkėsi nemažai piliakalnių ir įtvirtintų gyvenviečių. Archeologiniai tyrimai rodo, kad be ankstyvųjų laikų stovyklų, seniausia gyvenvietė Nemuno ir Neries santakoje atsiradusi I m.e. tūkstantmečio viduryje į rytus nuo Neries brastos, buvusios kelyje iš Rytų Lietuvos į Žemaitiją. Ši gyvenvietė tapo miesto užuomazga, kai jos vietoje XIII a. buvo pastatyta mūrinė pilis. Gyvenvietė buvo perkelta į kitą vietą šalia pilies. Tyrinėtojų nuomone tai galėjo būti arba

Aiškinamasis raštas		Laida
		0
736-XX-TP-SP -AR	Lapas	Lapų
	3	15

santaka, arba teritorija prie Neries į šiaurę nuo pilies, kurią XVII—XIX a. nuplovė upė. Manoma, kad dėl nuolatinių puldinėjimų, ji į miestą neišaugo. Miestas pradėjo kurtis tik XIV—XV a. sandūroje. Labiausiai tikėtina, kad pradinė miesto teritorija buvo į pietus nuo pilies, Nemuno pakrantėje, prie uosto ir kelio į Vilnių.

Dėl patogios geografinės padėties Kaunui teko reikšmingas vaidmuo LDK istorijoje. Jau nuo XIII a. vidurio jis tapo svarbiausia tvirtove. Tačiau ir po Žalgirio mūšio, sumenkus tvirtovės vaidmeniui, miesto augimui sąlygos buvo palankios. XIV a. pabaigoje — XV a. pr. Kaunui suteiktos Magdeburgo teisės. Kaunas pradėjo sparčiai augti, ir tapo vienu iš pagrindinių Lietuvos ir užsienio tranzito punktų: čia įsikūrė pagrindinė Lietuvos muitinė, didėjo jo, kaip prekybos su Vakarų Europa centro bei uosto svarba (Nemuno ir Neries krantinės virto ištiesiniu uostu). Manoma, kad tuometinis miestas buvo aptvertas ir negalėjo užimti didelio ploto, o užstatytas galėjo būti gana tankiai, kaip ir kiti to meto miestai. Prie Neries buvo pilis, šalia jos karaliaus dvaras, kuris tęsėsi nuo upės maždaug iki dabartinių Raguvos ir M.Valančiaus gatvių, į rytus nuo dvaro žemuma. Miesto šiaurinė riba turėjo siekti dabartinę Raguvos gatvę, o vakarų pusėje — santaką. Pietuose miestas glaudėsi prie Nemuno, kurio pakrantėje buvo uostas; rytuose tęsėsi iki dabartinės Daukšos gatvės (2 pav.).



2 pav. Kauno miesto schema iki XV a.

XV a. pirmoje pusėje, intensyvėjant prekybai ir amatams, miestas tikriausiai išplito už gynybinės aptvaros. Šalia Vilniaus kelio (dabartinių J. Gruodžio ir D.Poškos gatvių rajone) buvo įsikūrusi totorių gyvenvietė, prie Nemuno — vokiečių pirkiai iš Gdansko. XV a. pabaigoje miestas plėtėsi į šiaurę ir rytus (pastatyta šv. Mikalojaus bažnyčia Ažuolų kalno šlaite, XVI a. pr. Šv. Gertrūdės bažnyčia greta totorių gyvenvietės). Užmiesčio keliai tapo pagrindinėmis miesto gatvėmis ir formavo to meto miesto planą. Kadangi Senamiesčio teritoriją riboja upės ir statūs slėnio šlaitai, miestas plėtėsi tik į rytus. Tankiausias užstatymas buvo miesto centrinėje dalyje, likusioje teritorijoje — retokas. Iki tol savaimingai augęs miestas, nuo 1540 m. didesnėje teritorijoje pradėtas formuoti pagal Vakarų ir Vidurio Europoje paplitusį stačiakampį planą. Plano pagrindas buvo beveik stačiakampė turgaus aikštė senosios prekyvietės vietoje ir iš jos kampų ėjusios gatvės. Pagrindinėmis gatvėmis tapo ištiesintos senosios Vilniaus, Panerių, Panemunės ir nauja Muitinės gatvės. Taigi XVI a. viduryje Kaunas buvo išplėstas pagal pažangiausius to meto urbanistikos kūrybinius principus, jo naujasis centras suformuotas kaip vieningos kompozicijos ansamblis ir prilygo geriausiems Europos miestų centrums.

Miestas toliau plėtėsi, iki XVII a. vidurio pasistūmėjo tolyn į rytus, susijungė su šv. Gertrūdės priemiesčiu ir pasiekė dabartinio Miesto sodo teritoriją. Rytinėje miesto dalyje užstatymas koncentravosi daugiausia apie Didžiąją Vilniaus, Odminių ir Totorių (D. Poškos) gatves bei Ažuolų kalno šlaite ties šv. Mikalojaus bažnyčia. Prie šv. Gertrūdės gatvės buvo miestiečių daržai. XVI a. antroje pusėje - XVII a. pr. miestas pasiekė feodalinės plėtros kulminaciją. Už miesto, tarp kalno ir Nemuno ir Girstupio žiočiu buvusiam Kaunakiemio kaime prie šv. Kryžiaus bažnytelės formavosi priemiestis. Nemuno pakrantėje (Aleksote) buvo laivų statykla. Su užnemuniu ir užneriu susisiekti keltais.

Aiškinamasis raštas		Laida
		0
736-XX-TP-SP -AR	Lapas	Lapų
	4	15

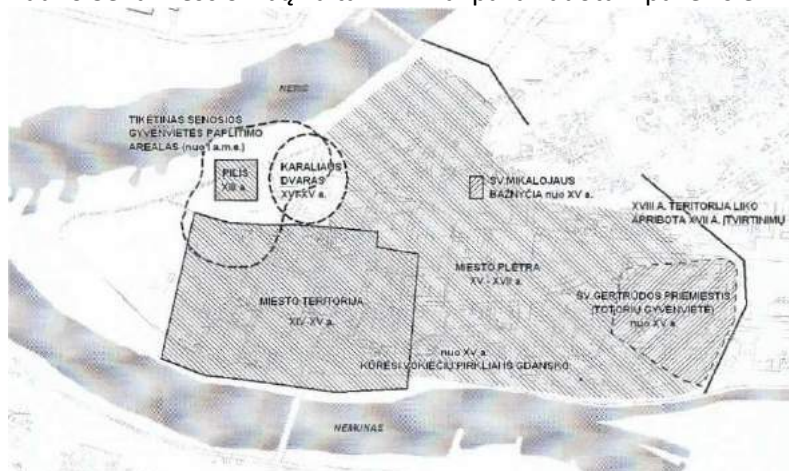
Kauno miesto Vilniaus gatvės kapitalinio remonto projektas. Tvarkomieji statybos darbai.
Kauno senamiesčio (unikalus kodas Kultūros vertybių registre 20171) teritorija

XVII a. pradžioje, susilpnėjus Lenkijos ir Lietuvos valstybei dėl jos karų su kaimyninėmis šalimis, Kauno plėtra sulėtėjo. Miestas nukentėjo nuo švedų, rusų anpuolių, gaisrų, maro epidemijų. Klestintis miestas XVII a. viduryje beveik nebuvo aptvertas gynybinėmis sienomis. Netvirtintas miestas 1655 m. rusų kariuomenės buvo užimtas, sudegintas ir sugriautas. Atstatymas vyko lėtai, miesto centre pakeista 1540 m. suplanuota struktūra. Atstatant susirūpinta miesto apsauga. XVII a. septintajame dešimtmetyje rytiniame pakraštyje ant dviejų Vilniaus gatvės šakų iš mūro ir medžio pastatyta gynybinė siena su dviem mūriniais bokštais, Vilniaus ir Totorių vartais, o šiauriniame pakraštyje ant kelio į Ukmergę — Panerio vartai. Minėti vartai buvo žinomi dar XVII a. pirmoje pusėje, tuo metu, jei tikriausiai turėjo daugiau riboženklių nei gynybos reikšmę.

XVIII a. Kaunas neaugo, jo teritorija nesiplėtė, planas beveik nesikeitė, užstatymas ir vaizdas negerėjo. XVIII a. pabaigoje Kauno miesto teritorija liko apribota XVII a. gynybinės sienos kontūru. Į rytus plytėjo žemės ūkio naudmenų plotai, kiek toliau buvo Karmelitų vienuolynas ir Kaunakiemio kaimas, šiaurės vakaruose, kitapus Neries, — Vilijampolės priemiestis, pietuose — Aleksotas. Bendras Kauno miesto vaizdas atsispindi 1796 metu tikrosios būklės plane (3 pav.).



3 pav. Kauno miesto tikrosios būklės planas 1796 m.
Kauno Senamiesčio ribų kaita iki XIX a. pavaizduota 4 paveiksle.

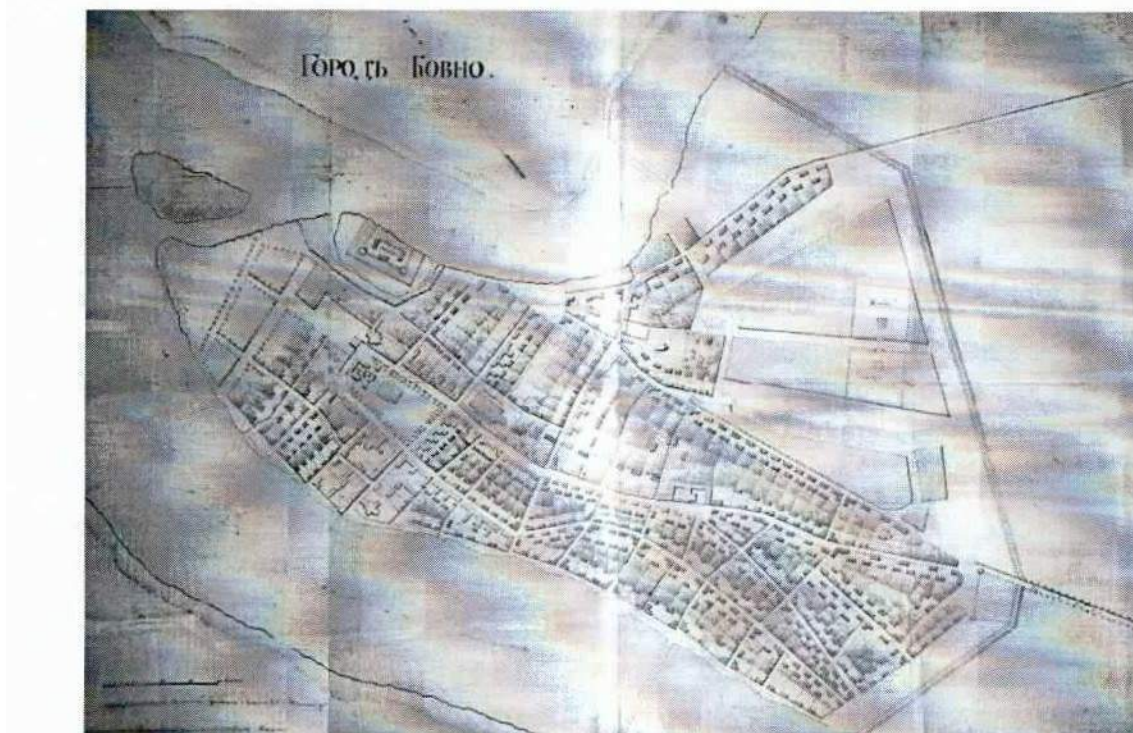


4pav. Kauno senamiesčio ribų kaitos schema

Aiškinamasis raštas	Laida	
	0	
736-XX-TP-SP -AR	Lapas	Lapy
	5	15

Kauno miesto Vilniaus gatvės kapitalinio remonto projektas. Tvarkomieji statybos darbai.
Kauno senamiesčio (unikalus kodas Kultūros vertybių registre 20171) teritorija

XVIII a. pabaigoje Kauno ekonomika pagyvėjo, tačiau greitai užklupo 1812 m. karas. Karo metu miestas buvo nuniokotas. Įvertinus karo padarinius ir planuojant miesto plėtrą, 1821 m. buvo parengtas naujo plano projektas (5 pav.), tačiau įgyvendintas nebuvo.



5 pav. 1821 m. G. Velikorodovo parengtas Kauno miesto projektas IKA. F. 1-61, ap. I, b. 1726, I.

1837 — 1843 m. matininkas F. Paškovskis parengė tikrosios būklės planą (6 pav.), iš kurio matyti, jog nuo XVIII a. pabaigos nei miesto teritorija, nei gatvių tinklas esminiai nesikeitė.

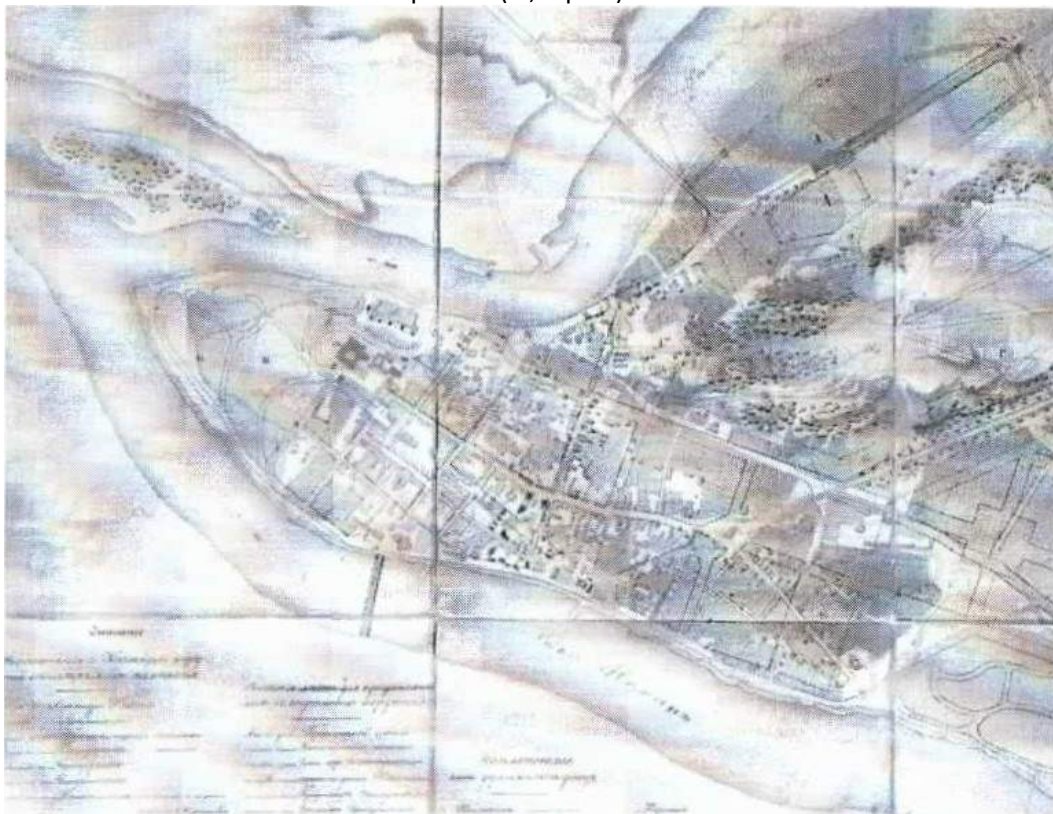


6 pav. 1843 m. E. Paškovskio parengtas tikrosios būklės planas. ILAI, t. II, p.2541

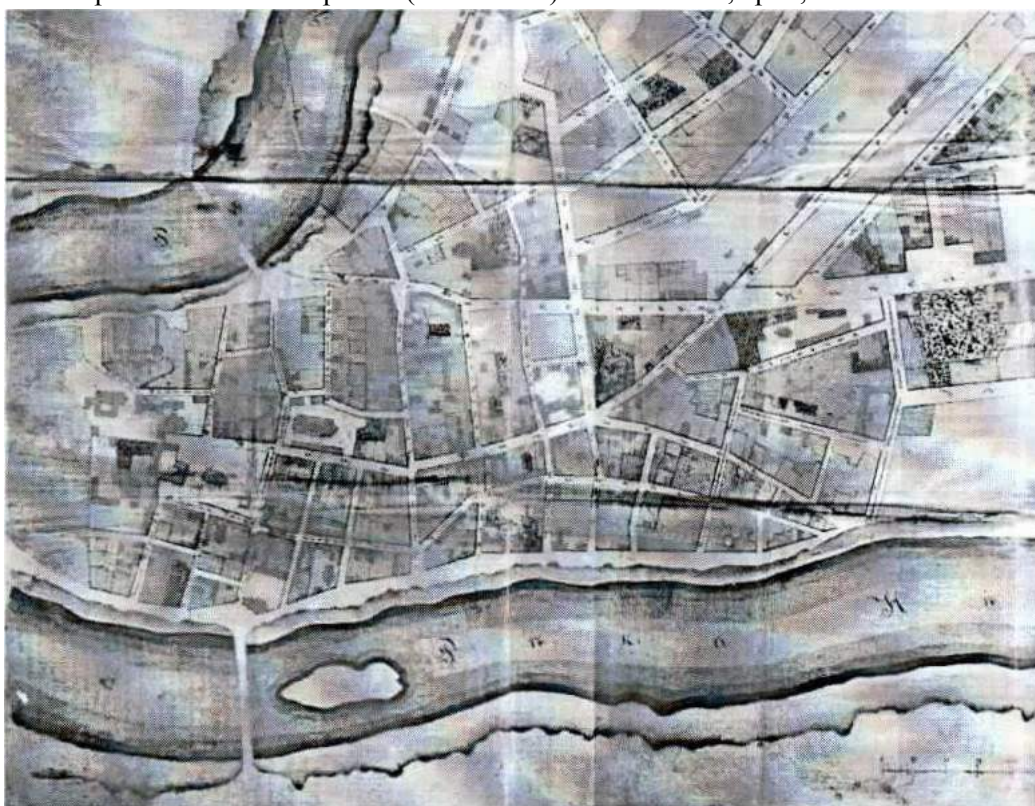
Aiškinamasis raštas		Laida
		0
736-XX-TP-SP -AR	Lapas	Lapy
	6	15

Kauno miesto Vilniaus gatvės kapitalinio remonto projektas. Tvarkomieji statybos darbai.
Kauno senamiesčio (unikalus kodas Kultūros vertybių registre 20171) teritorija

Vėlesnės carizmo laikmečio statybos plėtėsi Senamiesčio ribų ir viduramžiais susiklosčiusios Senamiesčio urbanistinės morfostruktūros beveik nepalietė (7, 8 pav.)



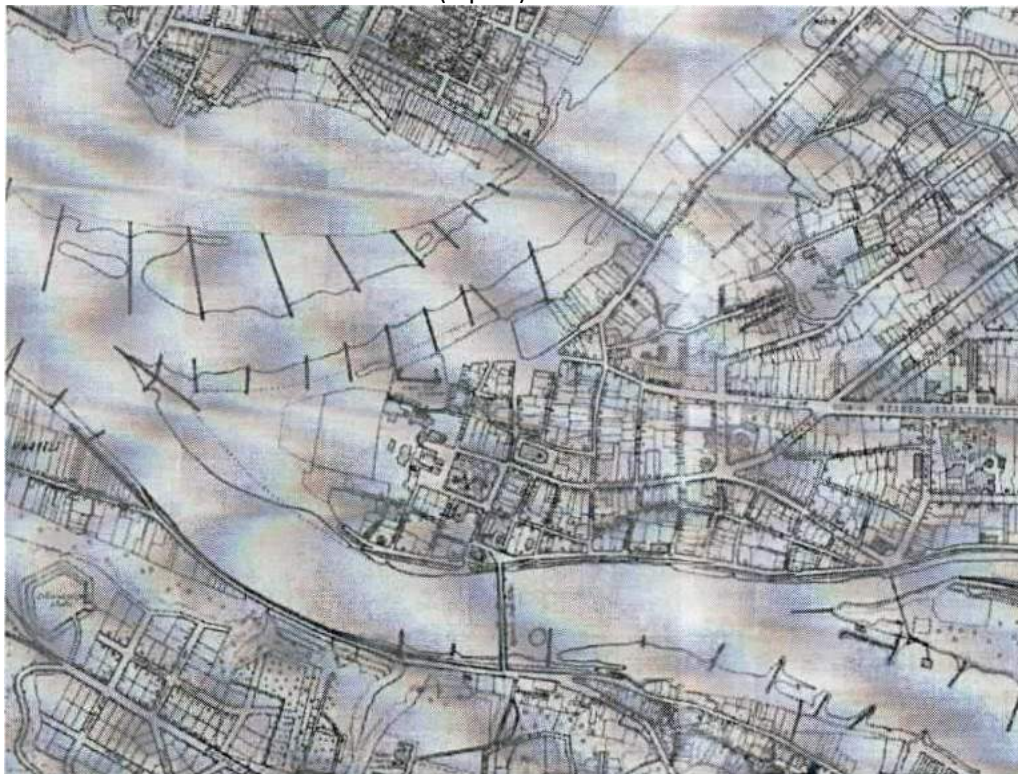
7 pav. Kauno miesto planas (iki 1847 m.) IKAA. F.I-61, ap. 1, b. 17281



8 pav. Kauno tikrosios būklės planas (apie 1863 m.) IKAA. F.I-61, ap. I, b. 17251
XX a. pirmoje pusėje, nepriklausomos Lietuvos Respublikos laikmečiu (tarpukaryje),

Aiškinamasis raštas		Laida
		0
736-XX-TP-SP -AR	Lapas	Lapų
	7	15

Senamiesčio urbanistinė morfostruktūra beveik nekito (9 pav.).



9 pav. Fragmentas iš 1937 m. Kauno miesto tikrosios boklės plano (pažymėti 1938 m. ir 1939 m. patikslinimai), KMS administracijos Urbanistikos skyriaus archyvas (1 dalis).

Sovietmečiu Senamiestyje išsiplėtę sanacijos procesai ir kvartalų kompleksinės rekonstrukcijos darbai atskirose vietose deformavo urbanistinės morfostruktūros morfotipų planinę ir erdvinę sąrangą (ypač teritorijoje nuo Birštono g. iki I. Kanto g.). Atsirado naujų pastatų, imituojančių viduramžių statinius arba kontrastuojančių susiformavusioje istorinėje terpėje.

Taigi, nagrinėjama Kauno miesto dalis, dabartinis miesto istorinis centras — Senamiestis, pradėjęs formuotis XIV-XV a. sandūroje, pasiekęs brandą XVII a. viduryje, vėlesniais amžiais nesiplėtė, jo struktūra mažai kito, o tolesnė miesto plėtra XIX—XXa. vyko jau naujose teritorijose ir buvusiuose priemiesčiuose. Todėl iki XVII a. vid. susiformavusias ir iki XIX a. nepakitusias miesto ribas siūloma priskirti Senamiesčio istorinėms riboms.“

Archeologiniai Vilniaus gatvės Kaune tyrimai (autc senamiestis).

Archeologiniai sluoksnio tyrimai atskleidė, kad Vilniaus gatvė yra viena seniausių Kauno senamiestyje ir pradėjo formuotis XIV a. kaip kelias į pilį. Ankstyviausių radinių, datuojamų XV a., jau randama ne tiesiai virš žemio, bet virš susiformavusio gatvės sluoksnio. Iš pradžių gatvės plotis siekė 6–7 m, vėliau ji išplatinta beveik iki dabartinio matmens. Gatvė buvo tvarkoma kai kur užpilant smėlio ar žvyro, šie darbai vyko jau nuo XV amžiaus. Vėliau pilant gruntą ji kartu buvo ir platinama.

Atkarpai tarp M. Daukšos ir A. Mapu gatvių skirta ypač daug dėmesio – čia buvo žemesnė ir drėgnesnė vieta, tad reikėjo nuolat tvirtinti paviršių. Artėdama prie M. Daukšos gatvės, Vilniaus gatvės trasa kirtė griovį ir čia pirminis jos paviršius buvo žemesnis bent trimis metrais. Ankstyviausiu laikotarpiu čia, matyt, būta tilto per užmirkusią daubą ar upelį, tekantį į Nemuną. Vėliau, palaipsniui užverčiant daubą, vanduo kaupėsi, jo lygis aukštėjo ir ši dalis užpelkėjo. Iš pradžių į daubą buvo verčiami žabai sumaišyti su žvyru, skiedros (tuo pačiu liudijančios apie greta gatvės vykusias statybas), o vėliau imtos kloti lentos ir specialiai paruošti tašai. Šioje dalyje atrasti bent keturi sudėtingų medinių klojinių paviršiai – išgrįsta važiuojamoji gatvės dalis ir įrengti šaligatviai.

Apskritai gatvėje fiksuota iki septynių skirtingų laikotarpių paviršių, tiek kartų tvarkyta gatvės danga. Tokia kokybiškai įrengta gatvė, kurios važiuojamoji dalis kloti rąstais, o krašte įrengtas apie 4 m pločio lentinis

Aiškinamasis raštas		Laida
		0
736-XX-TP-SP -AR	Lapas	Lapų
	8	15

šaligatvis, siejama su XVI a. antrąja puse – XVII a., miesto klestėjimo laikotarpiu. Mediniai grindiniai įrengti ir tolyn link miesto vartų, jie tęsėsi ne trumpesnę nei 80 metrų atkarpą.

Įrengiant gatvės dangos klojinius, kuo aukščiau, tuo klojinys buvo daromas tvirtesnis. Apačioje dar buvo klojamos storos (3,5–6,8 cm storio) lentos, paprastai storesnės dėtos važiuojamoje dalyje. Vėliau jau ant skersinių 0,2–0,25 m storio rastų arba ir be jų vėl klotas lentų grindinys. Prie rastų lentos pritvirtintos mediniais kaiščiais. Taip kruopščiai komponuojant rastus ir lentas buvo įrengti trys grindiniai vienas virš kito. Viršuje juos dengė dar du rastų klojiniai (gulintys 1–1,6 m gylyje nuo dabartinio paviršiaus). Jų konstrukcija panaši į giliau įrengtų grindinių: pirmiausia sukloti apie 0,2 m storio skersiniai gatvės klojiniai, ant jų pritvirtintas išilginis tokių pačių rastų klojinys, tada jau įrengtas išsistinis plonesnis (0,1 m storio, o kitame sluoksnyje ir 0,2–0,3 m storio) skersai klotų tašytų rastų grindinys.

Rytinė Vilniaus gatvės dalis ties dabartine Birštono gatve taip pat kirta nežymią drėgnesnę daubą (1–1,5 m giliau nei gretimas paviršius). Tolesnis jos tęsinys – Nemuno gatvė – papildo miesto raidos duomenis. Nemuno gatvė formavosi palyginti lygioje vietovėje. Nuo pat pradžių, t.y. XV a., ji buvo plati (iki 10 m pločio) ir labiau panėšėjo į priemiesčio kelią. Tiek iš istorinių žinių (dokumentuose ji minima kaip Didžioji, Didžioji Skavuose), tiek iš archeologinių duomenų sprendžiant apie gretimų kvartalų apgyvendinimą, gatvė turėjo egzistuoti jau nuo XV amžiaus. Tai vienas senojo kelio į Vilnių tęsinys; kita kelio trasa Totorių kampą supo iš šiaurės pusės, pro Šv. Gertrūdės bažnyčią. Besiformuojančios gatvės sluoksnyje randame smulkių įspaustų ir įtryptų žvyro akmenukų, sudarančių lyg atskirą tvirtą gatvės paviršių. Taip pat jame gausu gyvulių kaulų, pasitaiko pavienių griuvenų. Tokie radiniai rodo buitinę veiklą gatvę supančiuose kvartaluose (kaulai) ir mūro pastatų stoką (retos griuvenos). Mindaugas Bertašius

Vilniaus gatvė - tai seno viduramžių kelio į Vilnių dalis. Daugelis pastatų prie šio kelio buvo mediniai, vėliau atsirado raudonų plytų turtingų miestiečių namų, kurių keletas išliko iki šių dienų. XIX–XX a. sandūroje čia veikė arklinis tramvajus. Šioje gatvėje iki šiol yra išlikusių keletas išskirtinių namų:

Vilniaus g. 1 – gotikinė Kauno arkikatedra bazilika.

Vilniaus g. 7 – šioje vietoje buvo medinis namas, kuris sudegė, o ant jo griuvėsių XVI a. pabaigoje pastatytas mūrinis gotikos stiliaus pastatas su rytiniame ir vakariniame gale esančiais puošniais frontonais. Po karų ir gaisrų perstatytas ir 1808 m. atiduotas Augustinų vienuoliams. Restauruotas 1984 m. Plytų rišimas gotikinis, mūro viduje rasta lauko akmenų, puošybai panaudota kelių rūšių profiliuotos plytos. Pastato viduryje buvo įvažiavimas į kiemą. Namas išsiskiria gotikiniais fasadais ir interjerais.

Vilniaus g. 10 – turtingo miestiečio gyvenamasis namas, pradėtas statyti XVI a. pradžioje ir statytas keliais etapais. Išliko gotikiniai rūšiai su laiptinėmis, renesansinių elementų, barokiniai frontonai. Fasadas iš Vilniaus gatvės pusės susideda iš dviejų dalių, kurias jungia įvažiavimas.

Vilniaus g. 11 – XVI a. gyvenamasis namas. Iš pradžių jis buvo vienaaukštis. XVI a. pab. – XVII a. pradžioje sumūrytas antras aukštas su frontonais. Fasada buvo netinkuoti. Sienos sumūrytos iš stambių riedulių, pirmojo aukšto – iš smulkesnių akmenų, išorėje apmūrytos gotikinio rišimo plytų kiautu. Fasado kompozicijoje darnus gotikos ir renesanso derinys. Namas restauruotas 1963 m. Pirmasis aukštas, autentiškas, frontonas atstatytas pagal to meto analogiją. Rytiniame fasade dominuoja gotikinis juodų plytų ornamentu puoštas mūras.

Vilniaus g. 29/J. Jablonskio g. 2 – katalikiška aukštoji mokykla Šv. Ignaco Lojolos kolegija.

Vilniaus g. 33 – tarpukario Lietuvos istorinė prezidentūra.

Vilniaus gatvė, po rekonstrukcijos tapusi pėsčiųjų gatve, ir toliau lieka pagrindine Kauno senamiesčio ašimi, kuri iš Rotušės aikštės veda į Laisvės alėją.

Nuo XVI a. galima atsekti Kauno gatvių pavadinimus. Dalies pagrindinių gatvių pavadinimai kito nežymiai, o dalis skersgatvių vardus keitė beveik neatpažįstamai. Pavyzdžiui, dabartinė „Vilniaus“ gatvė vadinta „Didžiąja“, „Ilgąja“, o nuo XVII a. ir „Didžiąja Vilniaus“ gatve, nes senajame Kaune buvo ir antroji Vilniaus gatvė (dabartinė „Nemuno“), vadinta „Mažąja Vilniaus“ arba „Antrąja Vilniaus“ gatve.

Aiškinamasis raštas		Laida
		0
736-XX-TP-SP -AR	Lapas	Lapų
	9	15



Pagal 1985 metais realizuotą Komunalinio ūkio projektavimo instituto architektų R. Gudienės ir R. Palio Vilniaus gatvės rekonstrukcijos projektą, dabartinė Vilniaus gatvė Kaune buvo įvertinta 1988 m. SSSR Ministrų tarybos vardinais diplomais, medaliais ir premijomis.

1993-05-31 Kauno senamiestis įrašytas į LR Kultūros vertybių registrą.

2005 m. balandžio 29 d. Lietuvos Respublikos kultūros ministro įsakymu Nr. ĮV-190 Dėl nekilnojamųjų kultūros vertybių pripažinimo saugomomis, Kauno senamiestis (U15) pripažintas valstybės saugomu.

2010-12-14 parengtas ir Lietuvos Respublikos kultūros ministro įsakymu Nr. ĮV-680 „Dėl Kauno senamiesčio (unikalus kodas Kultūros vertybių registre 20171) ir Kauno miesto istorinės dalies, vad. Žaliakalnių (unikalus kodas Kultūros vertybių registre 22148), teritorijos ir apsaugos zonos ribų planų patvirtinimo“ patvirtintas Nekilnojamojo kultūros paveldo apsaugos specialusis planas.

Šiuo metu rengiamas Nekilnojamojo kultūros paveldo vertinimo tarybos aktas, nustatysiantis Kauno senamiesčio (20171) vertingąsias savybes. Akto projekte Vilniaus gatvės Kaune trasa, sankryžos su Rotušės aikšte bei M. Daukšos gatve, istorinių įvažų į namų valdas vietos, esamų dangų (akmens grindinio danga) tipas, arch. R. Palio suprojektuoti mažosios architektūros elementai (originalūs šviestuvai, suoleliai, telefonų aparatų kabinos, reklamos stulpai) yra įteisinami kaip istorinio trakto – Vilniaus gatvės vertingosios savybės.

2.2. ĮVERTINIMAS KULTŪROS PAVELDO ASPEKTU

LR Kultūros vertybių registre įregistruotos vertybės – Kauno senamiesčio duomenys:

Senamiestis

Unikalus objekto kodas: 20171

Pilnas pavadinimas: Senamiestis

Adresas: Kauno miesto sav., Kauno m.,

Įregistravimo registre data: 1993-05-31

Statusas: Valstybės saugomas

Rūšis: Nekilnojamas

Aiškinamasis raštas		Laida
		0
736-XX-TP-SP -AR	Lapas	Lapų
	10	15

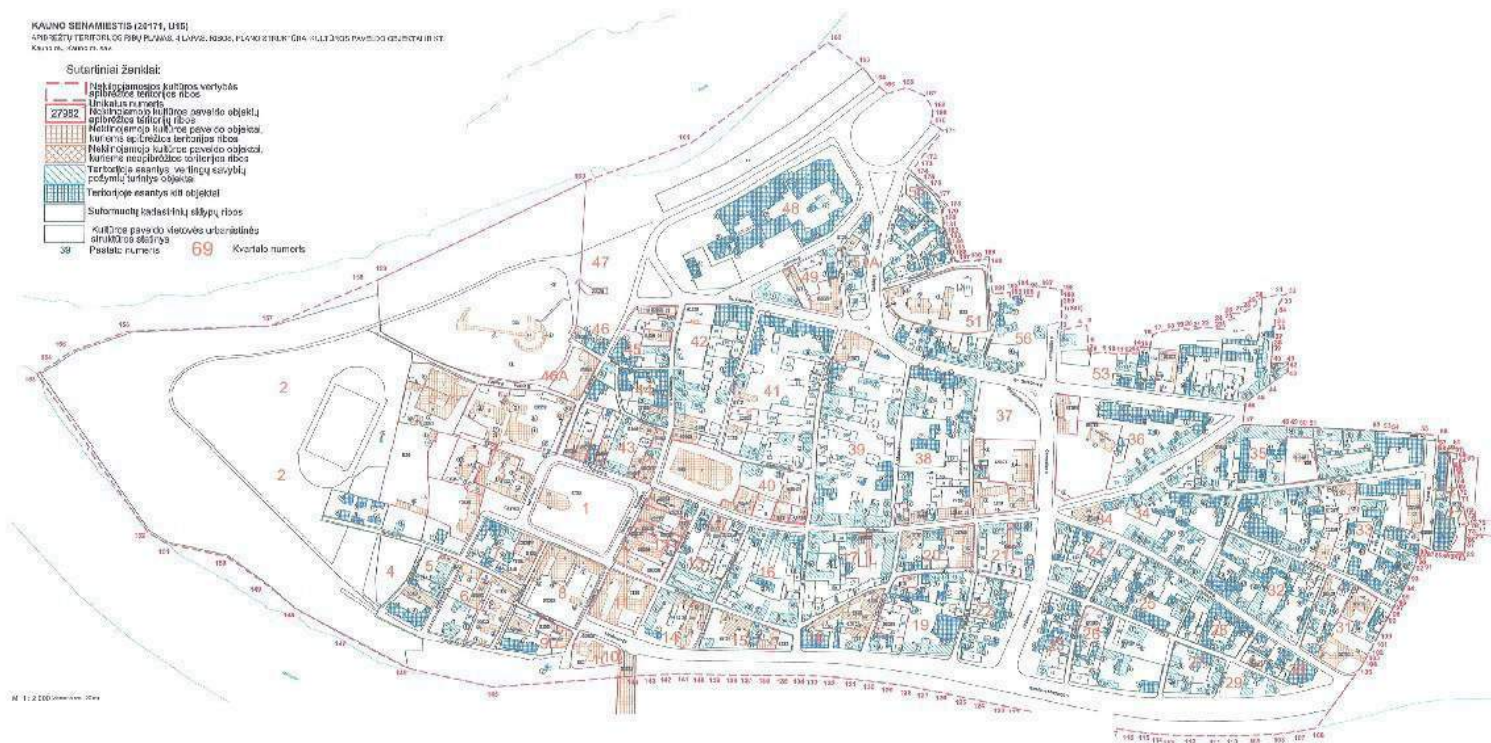
Kauno miesto Vilniaus gatvės kapitalinio remonto projektas. Tvarkomieji statybos darbai.
Kauno senamiesčio (unikalus kodas Kultūros vertybių registre 20171) teritorija

Teritorijos: KVR objektas: 993546.00 kv. m
Vizualinės apsaugos pozonis: 2162091.00 kv. m
Vertybė pagal sandarą: Vietovė
Seni kodai: Kodas registre iki 2005.04.19: U15
Nr. Lietuvos Respublikos kultūros paminklų sąrašė: UR2
Amžius XIV - XX a.

Specialiajame plane nurodyta, kad Kauno Senamiestyje (20171) saugoma:

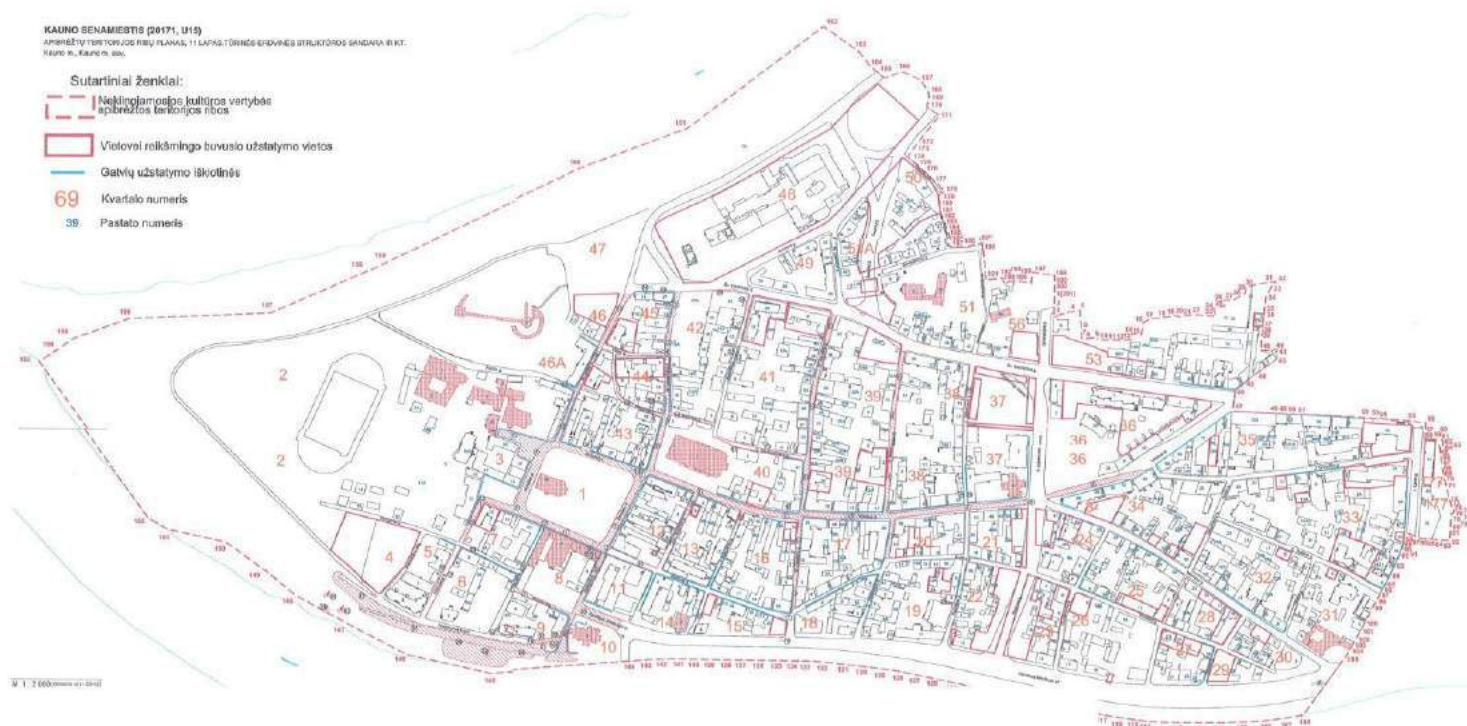
- susiklostę saviti išplanavimo ir užstatymo struktūra, siluetas ir panoramos;
- būdinga tūrinė ir erdvinė kompozicija — dominuojančių ir formuojančių struktūros elementų tankiai užstatytų kvartalų, aikščių bei želdynų santykis;
- pastatų ir statinių visumos stilistika, medžiagų, spalvų ir dekorų ypatumai;
- vertingi atskiri elementai — teritorija, reljefas, statiniai, gatvės bei kultūriniai — archeologiniai sluoksniai, vertingi želdiniai.

Rengiamame Kauno Senamiesčio (20171) Nekilnojamųjų kultūros vertybių vertinimo tarybos akte (toliau Aktas), pažymėtos Senamiesčio (20171) vertingosios savybės, tame skaičiujė Vilniaus gatvės trasa.



Aiškinamasis raštas	Laida	
	0	
736-XX-TP-SP -AR	Lapas	Lapy
	11	15

Kauno miesto Vilniaus gatvės kapitalinio remonto projektas. Tvarkomieji statybos darbai.
Kauno senamiesčio (unikalus kodas Kultūros vertybių registre 20171) teritorija



Aiškinamasis raštas		Laida
		0
736-XX-TP-SP -AR	Lapas	Lapy
	12	15

Vilniaus gatvė Kaune t. p. yra pavienio kultūros paveldo objekto Pilies teritorijos ir senamiesčio kultūrinio sluoksnio (unikalus kodas Kultūros vertybių registre 2978) teritorijoje.

LR Kultūros vertybių registro duomenys:

Pilies teritorijos ir senamiesčio kultūrinis sluoksnis

Unikalus objekto kodas: 2978

Pilnas pavadinimas: Pilies teritorijos ir senamiesčio kultūrinis sluoksnis

Adresas: Kauno miesto sav., Kauno m.,

Įregistravimo registre data: 1992-09-24

Statusas: Registrinis

Rūšis: Nekilnojamasis

Vertybė pagal sandarą: Pavienis objektas

Seni kodai:

Nr. Lietuvos Respublikos kultūros paminklų sąrašė: AR10

Vykdamas žemės judinimo darbus Pilies teritorijos ir senamiesčio kultūrinio sluoksnio (2978) teritorijoje būtini archeologiniai tyrinėjimai, vadovautis paveldo tvarkybos reglamentu PTR 2.13.01.2011 „Archeologinio paveldo tvarkyba“, patvirtintu LR kultūros ministro 2011-08-16 įsakymu Nr. ĮV-538 (Žin., 2011, Nr. 109-5162).

3. ARCHITEKTŪROS DALIES PROJEKTINIŲ SPRENDINIŲ -TVARKOMŲJŲ STATYBOS

DARBŲ - APRAŠYMAS

Projektuojamas objektas – Kauno Senamiesčio (20171) Vilniaus gatvė, seniausia ir ilgiausia Senamiesčio (20171) gatvė, susiformavusi iš istorinio trakto iš Kauno pilies į Vilnių, dabartinį pėsčiųjų gatvės pavidalą įgavusi po 1985 m. realizuoto autorinio Kauno komunalinio ūkio projektavimo instituto architektų Rymantės Gudienės ir Rimvydo Jurgio Palio projekto įgyvendinimo. Šiuo metu Vilniaus gatvė iš dalies praradusi savo pirminį vaizdą (dingę telefonų kabinos, reklamos stulpai, stoginė prie pastato Vilniaus 26, išsiklaipęs tašytų akmenų grindinys kelia pavojų pėstiesiems) ir fizines savybes (susidėvėję šaligatvių ir gatvės betoninės dangos, netvarkingai įrengti įėjimų laiptai į pastatus, neefektyvus apšvietimas, kritulių vandens surinkimas, apnykęs rytinės gatvės dalies apželdinimas medžiais, gatvė nepritaikyta miesto renginiams rengti, trūksta infrastruktūros elementų: elektros prieigų, dviračių stovų, šiukšliadėžių). Vilniaus gatvės kapitalinio remonto projektu numatomi tvarkomieji statybos darbai, atstatantys Vilniaus gatvės susidėvėjusias ar išnykusias fizines savybes, pagerinantys gatvės estetinį vaizdą ir eksploatacijos galimybes:

- Remontuojamame gatvės tašytų akmenų grindinio centre (grindinio remontą žiūr. tvarkybos darbų projekte - TDP) gatvės ašyje projektuojama 1,20 m pločio, rytinėje dalyje 1,50 m pločio, pjauto akmens juosta žmonių su negalia (toliau ŽN) ir kitokių vežimėlių, dviračių judėjimui, pėsčiųjų patogumui;
- Keičiamos gatvės važiuojamosios (rytinės dalies) dalies betono plokščių ir šaligatvių dangos, atsižvelgiant į ŽN poreikius – projektuojami ne didesni kaip 2 cm aukščio dangų peraukštėjimai;
- Keičiami visos gatvės dangų pagrindai, įvertinant eksploatacijai reikalingo sunkiasvorio transporto (inžinerinių tinklų priežiūra, valymo, šiukšlių surinkimo, miesto renginių organizavimas ir transliavimas televizijos kanalais) judėjimo būtinybę;
- Numatoma įrengti alsuojančias nuogrindas perimetrinio gatvės apstatymo pastatams, kas pagerintų jų eksploataciją ir estetinį vaizdą – sudarytų galimybę sutvarkyti – apsaugoti nuo drėgmės - pastatų coklines dalis;
- Keičiami esami, menkinantys Senamiesčio (20171) kultūrinę vertę, laiptai į pastatų patalpas bučarduotų akmens pakopų laiptais, ŽN ir kitų vežimėlių naudojimo poreikiams numatant pristatomus mobiliuosius pandusus;
- Kapitaliai remontuojamas kritulių vandens surinkimas nuo gatvės dangų, projektuojamas kritulių vandens surinkimas iš kiemų, ties įvažiomis į namų valdas įrengiant plyšinius vandens surinkimo latakus, dangų ir pastatų stogų;

Aiškinamasis raštas		Laida
		0
736-XX-TP-SP -AR	Lapas	Lapų
	13	15

Kauno miesto Vilniaus gatvės kapitalinio remonto projektas. Tvarkomieji statybos darbai.
Kauno senamiesčio (unikalus kodas Kultūros vertybių registre 20171) teritorija

- Projektuojama pilko skaldyto granito danga rytinėje gatvės dalyje vietoje esamos betono plokščių dangos, pratęsiant kaip ir buvo sumanyta 1983 m. projekte valstybės saugomos kultūros paveldo vietovės Kauno istorinės dalies, vad. Naujamiesčiu (unikalus kodas Kultūros vertybių registre 20149) pagrindinės gatvės – Laisvės alėjos – suprojektuotas ir vykdomas gatvės dangas;
- Rytinėje gatvės dalyje esami šviestuvai keičiami naujais, suprojektuotais Laisvės alėjoje, šviestuvais, esamus šviestuvus demontuojant ir išsaugant;
- Numatomi įrengti šviečiantys taškai, išryškinantys Senamiesčio (20171) vertingąsias savybes, gatvės dangose;
- Esami medžiai aprėminami metalinėmis grotelėmis šaligatvio plokštumoje, vadovaujantis Kauno istorinės dalies, vad. Naujamiesčiu (unikalus kodas Kultūros vertybių registre 20149) vertingųjų savybių atstatymu;
- Sodinami nauji medžiai – atstatomas gatvės apsodinimas medžių eilėmis - Kauno istorinės dalies, vad. Naujamiesčiu (unikalus kodas Kultūros vertybių registre 20149) vertingoji savybė;
- Keičiamas esamas ir projektuojami nauji priešgaisriniai hidrantai;
- Parenkami dviračių stovai ir projektuojamos jų išdėstymo vietos;
- Parenkamos šiukšlių rūšiavimui skirtos šiukšliadėžės ir projektuojamos jų išdėstymo vietos;
- Numatomi perkloti įspėjamieji paviršiai prie požeminės pėsčiųjų perėjos, pagaminti iš akmens plokščių;
- Atnaujinamos elektros tiekimo spintos.

Tvarkomieji statybos darbai pradedami esamų dangų užfiksavimu: parengiama toponuotrauka ir parengiamas esamos padėties planas. Jo pagrindu rengiamas Vilniaus gatvės kapitalinio remonto projektas: parengiamas nužymėjimo brėžinys, kuriuo fiksuojama dangų ir kt. esamų – remontuojamų ir projektuojamų elementų padėtis. Kadangi Vilniaus gatvės trasa, sankryžos su Rotušės aikšte ir M. Daukšos gatve, dangų tipai, mažosios architektūros elementai yra Kauno senamiesčio (20171) vertingosios savybės, jos turi būti remontuojamos, atstatant tose pačiose vietose ir tų pačių gabaritų. Projektuojant aukščių planą, t. p. laikomasi esamų gatvės dangų aukščių prie pastatų, nes saugomas Senamiesčio (20171) reljefas, o Vilniaus gatvės perimetrinio užstatymo pastatuose įrengta daug įėjimų į įvairias patalpas – daug kur reikalingi laiptukai, o tai sudaro nepatogumų ŽN ir kitų vežimėlių judėjimui. Tačiau yra ir tvarkingai įrengtų įėjimų, kurie, sukėlus dangų aukščius, „paskęstų“. Kad Vilniaus gatvės dangų aukščiai laiko tėkmėje sukilę, iliustruoja senųjų pastatų, tokių kaip Vilniaus g. 1 ar Vilniaus g. 7 (senoji klebonija – Karališka karčiama (unikalus kodas Kultūros vertybių registre 841)). Prieš demontuojant esamas gatvės dangas, demontuojamos ir saugomos šviestuvų atramos, knechtai, surenkami suoliukai. Esamų šviestuvų atramos, suoliukai ir kt. mažosios architektūros elementai remontuojami, taikant specialiąsias technologijas (žiūr. TDP).

Kapitaliai remontuojant Vilniaus gatvę Kaune, keičiami dangų pagrindai. Prie atidengtų perimetrinio užstatymo pastatų pamatų įrengiamos alsuojančios nuogrindos pastatų nuo drėgmės apsaugai. Rytinėje gatvės dalyje sodinami medžiai, atstatant medžių eilėmis gatvių apsodinimo būdą. Vykdomi žemės judinimo darbai, būtini archeologiniai tyrinėjimai, nes tvarkomieji statybos darbai vykdomi Senamiesčio (20171) ir Pilies teritorijos ir senamiesčio kultūrinio sluoksnio (2978) teritorijoje. Vadovautis paveldo tvarkybos reglamentu PTR 2.13.01.2011 „Archeologinio paveldo tvarkyba“, patvirtintu LR kultūros ministro 2011-08-16 įsakymu Nr. JV-538 (Žin., 2011, Nr. 109-5162).

Kapitalinio remonto projektu planuojami nauji Vilniaus gatvės Kaune infrastruktūros elementai: rytinėje dalyje įrengiami nauji šviestuvai su atramomis ir gatvės dangose, įrengiami nauji priešgaisriniai hidrantai, dviračių stovai bei rūšiavimui skirtos šiukšliadėžės.

Aiškinamasis raštas		Laida
		0
736-XX-TP-SP -AR	Lapas	Lapų
	14	15

Hidrantų išdėstymo schema Vilniaus gatvėje Kaune



APLINKOS IR STATINIŲ PRITAIKYMAS ŽMONIŲ SU NEGALIA REIKMĖMS

Vilniaus gatvė Kaune yra tik pėstiesiems skirta trasa. Projektuojamas statinys ir jo aplinka turi būti pritaikyta ŽN, vadovaujantis STR 2.03.01:2001 „Statiniai ir teritorijos. Reikalavimai žmonių su negalia reikmėms“. Tuo tikslu tašytų akmenų grindinyje įrengiama pjauto granito 1,20 m pločio, rytinėje dalyje 1,50 m pločio juosta patogiam vežimėlių judėjimui. Iš balto akmens pagaminami ir prie įėjimų į požeminę perėją po Birštono gatvę įrengiami nukreipiamieji ir įspėjamieji paviršiai. Perklojant gatvės dangas, neprojektuojamas didesnis nei 2 cm dangų aukščių skirtumas. Įeigoms į perimetrinio gatvės apstatymo pastatų patalpas, ten, kur nėra galimybės įrengti patogių įėjimų ŽN, numatomi pristatomi mobilūs pandusai, skirti vežimėlių judėjimui. Projektuojamos vienodo 40 cm pločio lauko pakopos, aukštis, kur telpa, 12 cm, siauruose šaligatviuose – pagal galimybes.

3.1. SPRENDINIŲ POVEIKIS AUTENTUI, SAUGOTINIEMS STATINIO ELEMENTAMS

Projekto sprendinių įgyvendinimas nepažeis Senamiesčio (20171) Vilniaus gatvės teritorijos vertingųjų savybių, nustatomų Kultūros paveldo departamento prie Kultūros ministerijos Nekilnojamojo kultūros paveldo vertinimo taryboje, išlikusių autentiškų elementų (gatvės perimetrinio apstatymo pastatais) bei nesumenkins kultūros paveldo vietovės Senamiestis (20171) kultūrinės vertės, bet pagerins Vilniaus gatvės estetinę išvaizdą, pagerins eksploatacijos savybes, pratęs naudojimo trukmę – išsaugos sudėtinį valstybės saugomos kultūros paveldo vietovės senamiestis (unikalus kodas Kultūros vertybių registre 20171) elementą – vertingąją savybę. Vykdamas žemės judinimo darbus atliekant archeologinius tyrinėjimus, vadovautis paveldo tvarkybos reglamentu PTR 2.13.01.2011 „Archeologinio paveldo tvarkyba“, patvirtintu LR kultūros ministro 2011-08-16 įsakymu Nr. ĮV-538 (Žin., 2011, Nr. 109-5162), nebus sumenkinta Pilies teritorijos ir senamiesčio kultūrinio sluoksnio (unikalus kodas Kultūros vertybių registre 2978) mokslinė pažintinė vertė.

PDV
At. Nr. A932, 4218

Vilija Skėrienė

Aiškinamasis raštas		Laida
		0
736-XX-TP-SP -AR	Lapas	Lapų
	15	15

SUTARTINIAI ŽYMĖJIMAI

	KULTŪROS PAVELDO OBJEKTO TERITORIJOS RIBA
	KULTŪROS PAVELDO OBJEKTAI
	ESAMI PASTATAI
	INVENTORINĖ VILNIAUS GATVĖS RIBA (taisyta) VS 1 - VILNIAUS GATVĖS TRASA
	PAVELDO OBJEKTAI
	VERTINGOJI SAVYBĖ
	TAŠYTŲ AKMENŲ GRINDINYS (žiūr. TDP)
	ISTORINIŲ ĮVAŽŲ ATSTATYMAS NAMŲ VALDAS - TAŠYTŲ AKMENŲ GRINDINYS (žiūr. TDP)
	RUDO GRANITO TRINKELĖS
	TAŠYTO AKMENS BORTAS (žiūr. TDP)
	TAŠYTO AKMENS LATAKAS (žiūr. TDP)
	PJAUTO GRANITO DANGA
	SKALDYTO PILKO GRANITO DANGA
	NAUJI PILKO GRANITO BORTAI
	NAUJI PILKO GRANITO LATAKAI
	KRITULIŲ SURINKIMO LATAKAI ĮVAŽOSE NAMŲ VALDAS
	IŠSAUGOMA SKULPTŪRA
	KNECHTAI - REMONTUOJAMI (žiūr. TDP)
	VILNIAUS GATVĖS ŠVIESTUVAI - REMONTUOJAMI (žiūr. TDP)
	VILNIAUS GATVĖS ŠVIESTUVAI - DEMONTUOJAMI (žiūr. TDP)
	VILNIAUS GATVĖS ŠVIESTUVAI - PROJEKTUOJAMI
	SUOLIUKAI (žiūr. TDP)
	REKLAMINIAI STULPAI - RESTAUR., ATSTATOMA (žiūr. TDP)
	TELEFONŲ KABINOS - RESTAURUOJAMA, ATSTATOMA (žiūr. TDP)
	ESAMI MEDŽIAI
	GROTELĖS - MEDŽIŲ APSAUGOS
	NAUJŲ MEDŽIŲ SODINIMAS
	ŠVIEČIANTYS TAŠKAI
	DVIRAČIŲ STOVAI
	LIETAUS SURINKIMO GROTELĖS
	LIETVAMZDŽIAI
	ELEKTROS APSKAITOS SPINTOS - REMONTUOJAMOS
	ŠIUKŠLIADĖŽIŲ PASTATYMO VIETOS
	ĮSPĖJAMASIS PAVIRŠIUS

MEDŽIAGŲ KIEKIAI

ŽYMĖJ.	PAVADINIMAS	Kiekis	Mato vnt.
	RUDO GRANITO TRINKELĖS	6157,62	m²
	PJAUTO GRANITO DANGA	850,00	m²
	SKALDYTO PILKO GRANITO DANGA	1410,00	m²
	NAUJI PILKO GRANITO BORTAI	320,00	m
	NAUJI PILKO GRANITO LATAKAI	316,00	m
	PLYŠINIAI KRITULIŲ SURINK. LATAKAI	58,12	m
	ĮSPĖJAMASIS PAVIRŠIUS	22,08	m²
	PROJEKTUOJAMI NAUJI ŠVIESTUVAI	13	vnt.
	GROTELĖS - MEDŽIŲ APSAUGOS	50	vnt.
	NAUJŲ MEDŽIŲ SODINIMAS	19	vnt.
	GRINDINIO ŠVIEČIANTYS TAŠKAI	50	vnt.
	DVIRAČIŲ STOVAI	3	vnt.
	ŠIUKŠLIADĖŽĖS	25	vnt.
	HIDRANTAI	1	vnt.

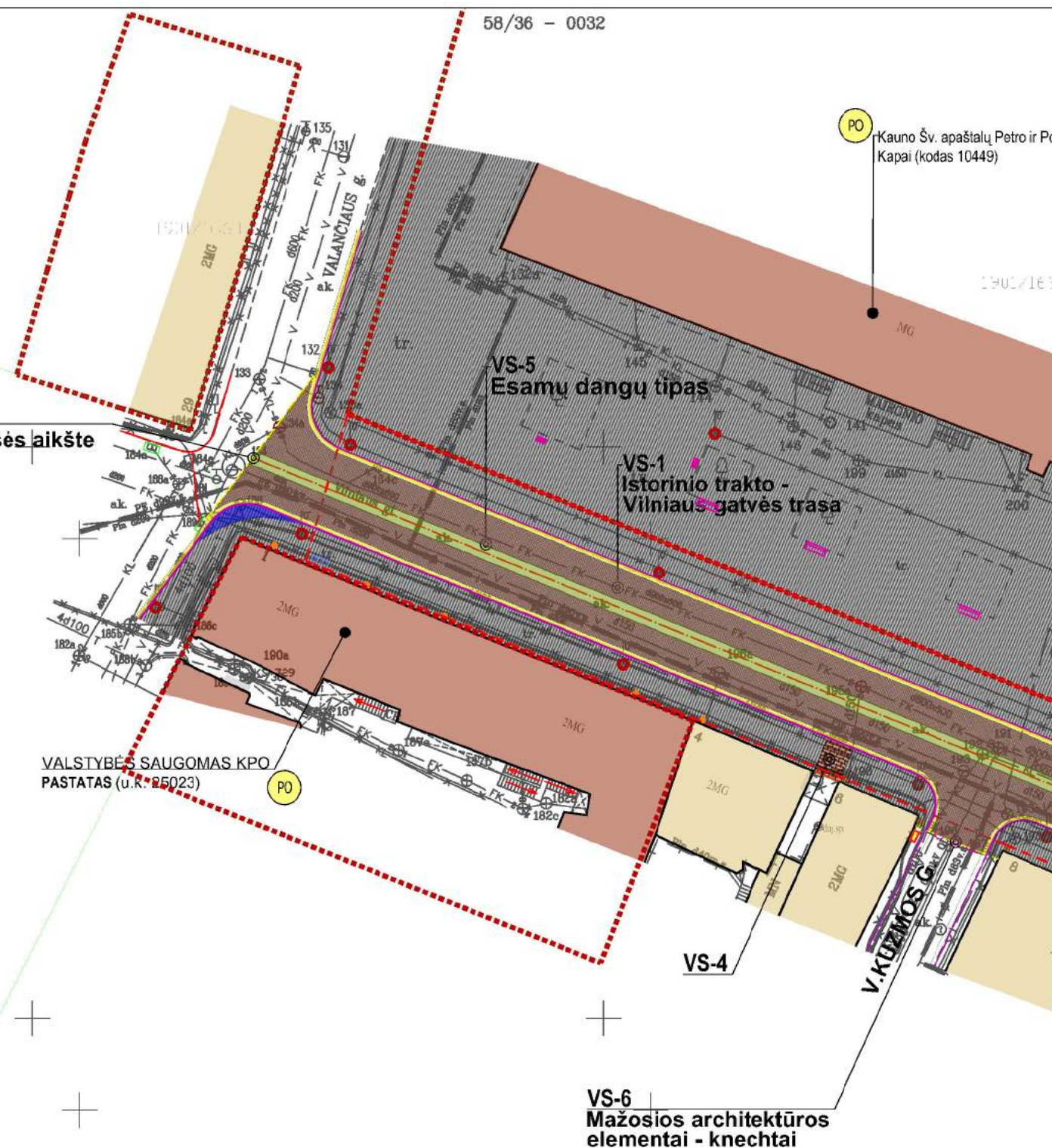
PASTABOS:

- Medžiagų kiekius - tašytų akmenų grindinys, tašytų akmenų grindinys įvažoms, tašytų akmenų bortai, tašytų akmenų latakai, esami remontuojami šviestuvai, suoliukai, reklaminiai stulpai, telefonų kabinos, remontuojami knechtai - žiūr. TDP.
- Įėjimų į pastatus laiptų įrengimą žiūrėti SP-05, SP-06

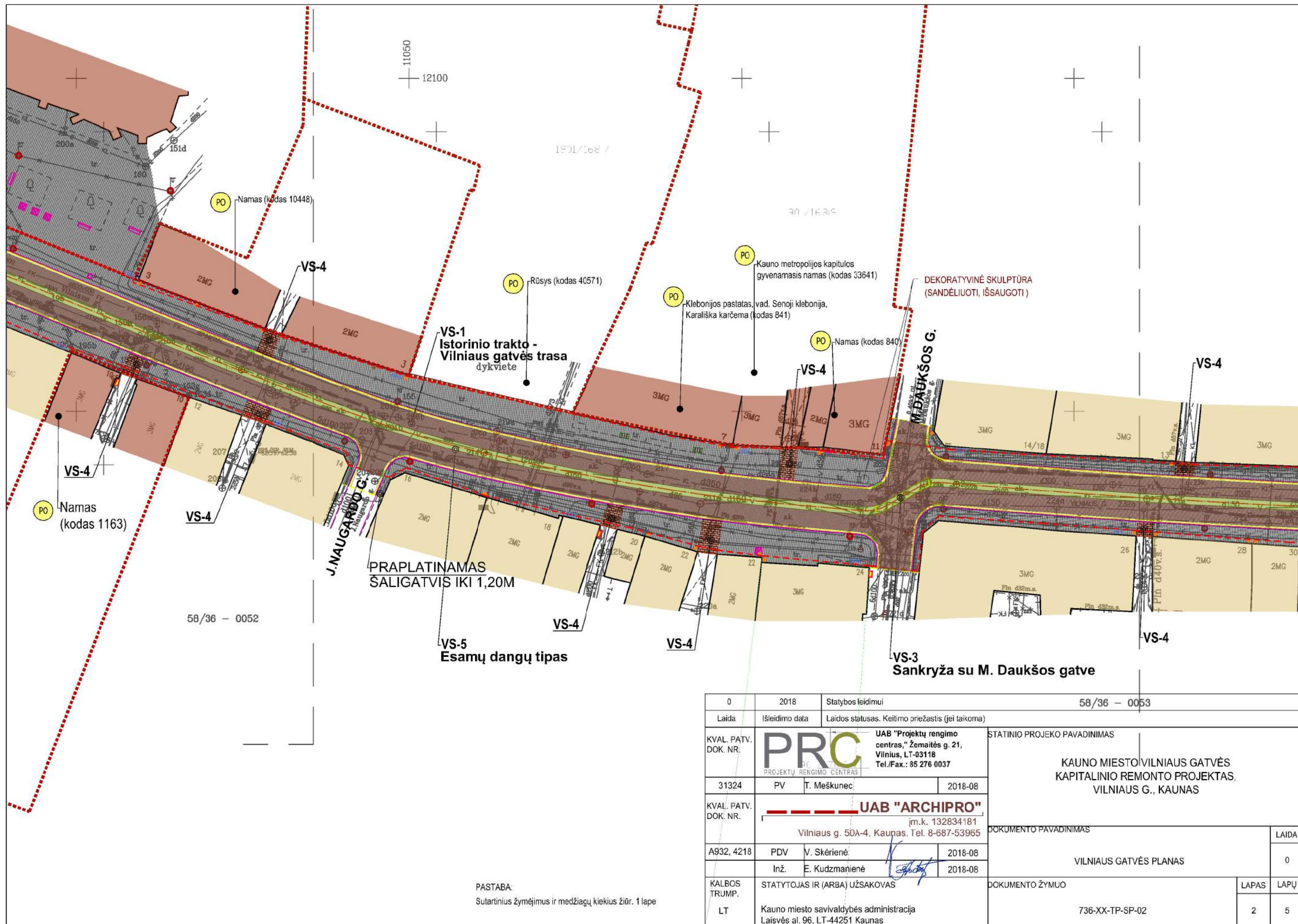
76 - C - 16

VS-2

Sankryža su Rotušės aikšte

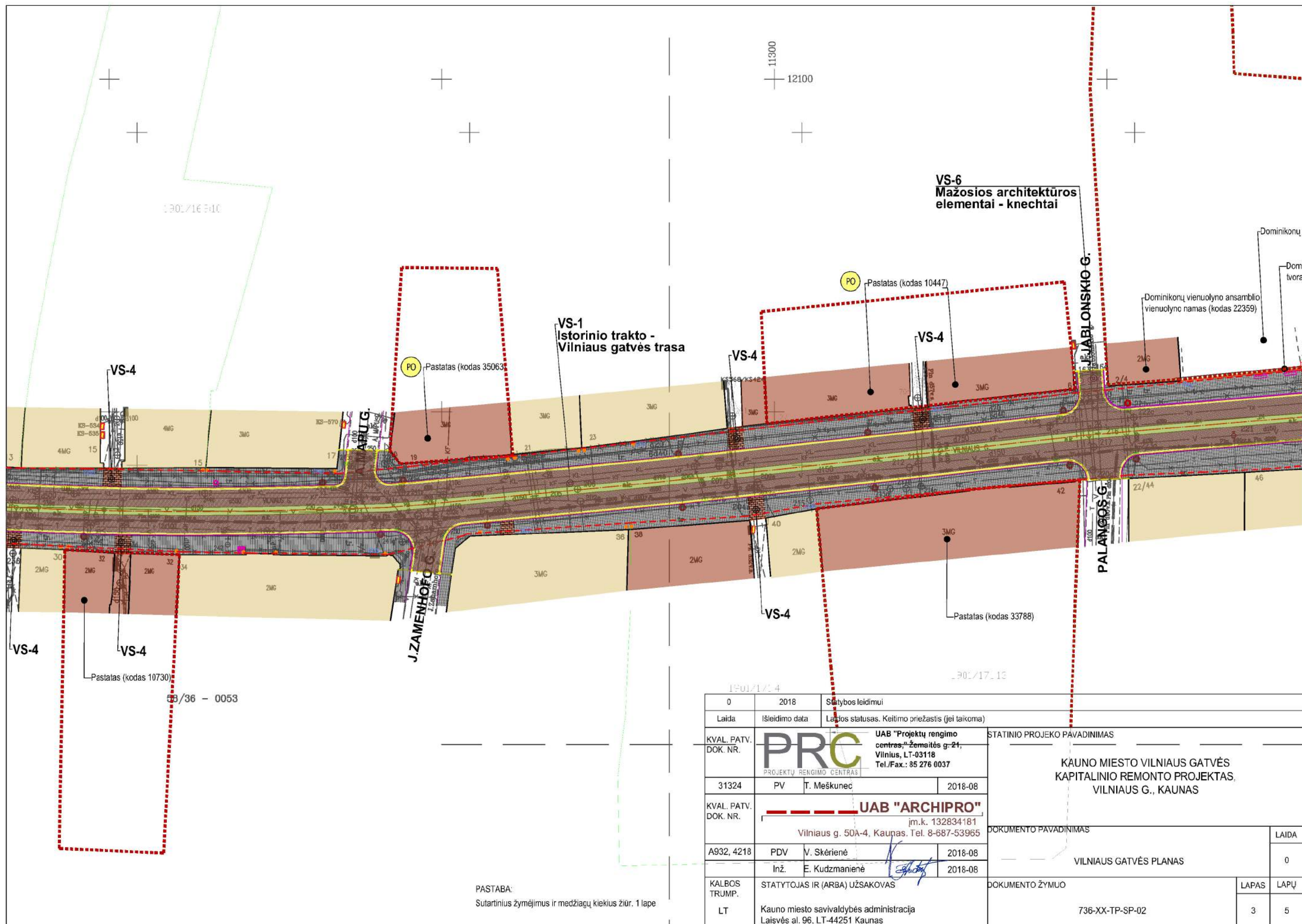


0	2018	Statybos leidimui
Laida	Išleidimo data	Laidos statusas. Keitimo priežastis (jei taikoma)
KVAL. PATV. DOK. NR.	PRC	UAB "Projektų rengimo centras," Žemaitės g. 21, Vilnius, LT-03118 Tel./Fax.: 85 276 0037
31324	PV	T. Meškunec 2018-08
KVAL. PATV. DOK. NR.	UAB "ARCHIPRO"	im.k. 132834181 Vilniaus g. 50A-4, Kaunas. Tel. 8-687-53965
A932, 4218	PDV	V. Skėrienė 2018-08
	Inž.	E. Kudzmanienė 2018-08
KALBOS TRUMP.	STATYTOJAS IR (ARBA) UŽSAKOVAS	
LT	Kauno miesto savivaldybės administracija Laisvės al. 96, LT-44251 Kaunas	
STATINIO PROJEKTO PAVADINIMAS		KAUNO MIESTO VILNIAUS GATVĖS KAPITALINIO REMONTO PROJEKTAS, VILNIAUS G., KAUNAS
DOKUMENTO PAVADINIMAS		VILNIAUS GATVĖS PLANAS
DOKUMENTO ŽYMUO		736-XX-TP-SP-02
LAPAS		1
LAPŲ		5



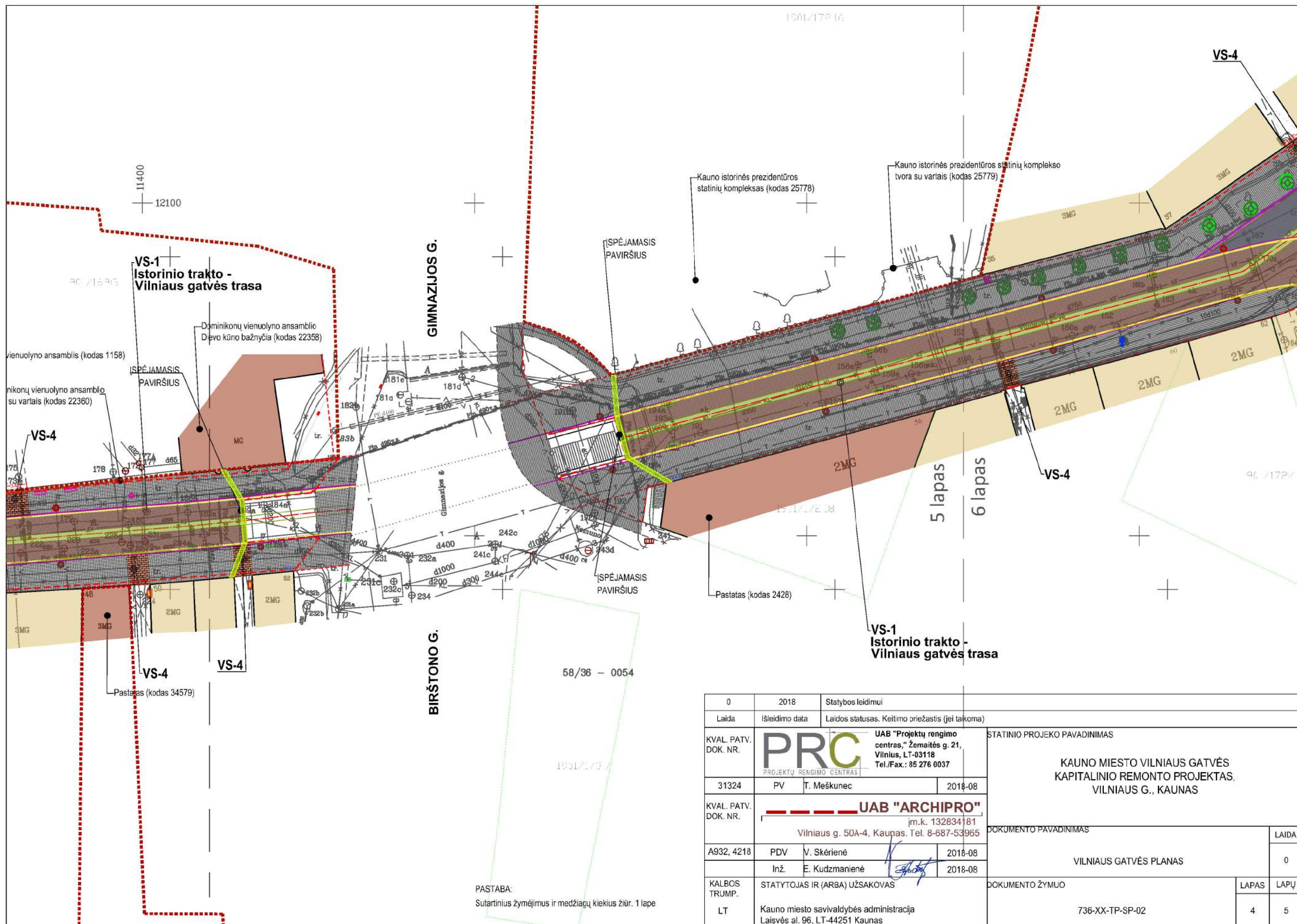
PASTABA:
Sutartinius žymėjimus ir medžiagų kiekius žiūr. 1 lape

0	2018	Statybos leidimui		58/36 – 0053	
Laida	Išleidimo data	Laidos statusas. Keitimo priežastis (jei taikoma)			
KVAL. PATV. DOK. NR.			UAB "Projektų rengimo centras," Žemaitės g. 21, Vilnius, LT-03118 Tel./Fax.: 85 276 0037	STATINIO PROJEKO PAVADINIMAS	
31324	PV	T. Meškunec	2018-08	KAUNO MIESTO VILNIAUS GATVĖS KAPITALINIO REMONTO PROJEKTAS, VILNIAUS G., KAUNAS	
KVAL. PATV. DOK. NR.			UAB "ARCHIPRO"	DOKUMENTO PAVADINIMAS	
			įm.k. 132834181 Vilniaus g. 50A-4, Kaupas. Tel. 8-687-53965	LAIDA	
A932, 4218	PDV	V. Skėrienė	2018-08	VILNIAUS GATVĖS PLANAS	
	Inž.	E. Kudzmanienė	2018-08	0	
KALBOS TRUMP.	STATYTOJAS IR (ARBA) UŽSAKOVAS			DOKUMENTO ŽYMUO	
LT	Kauno miesto savivaldybės administracija Laisvės al. 96, LT-44251 Kaunas			736-XX-TP-SP-02	LAPAS
				2	LAPŲ
				5	



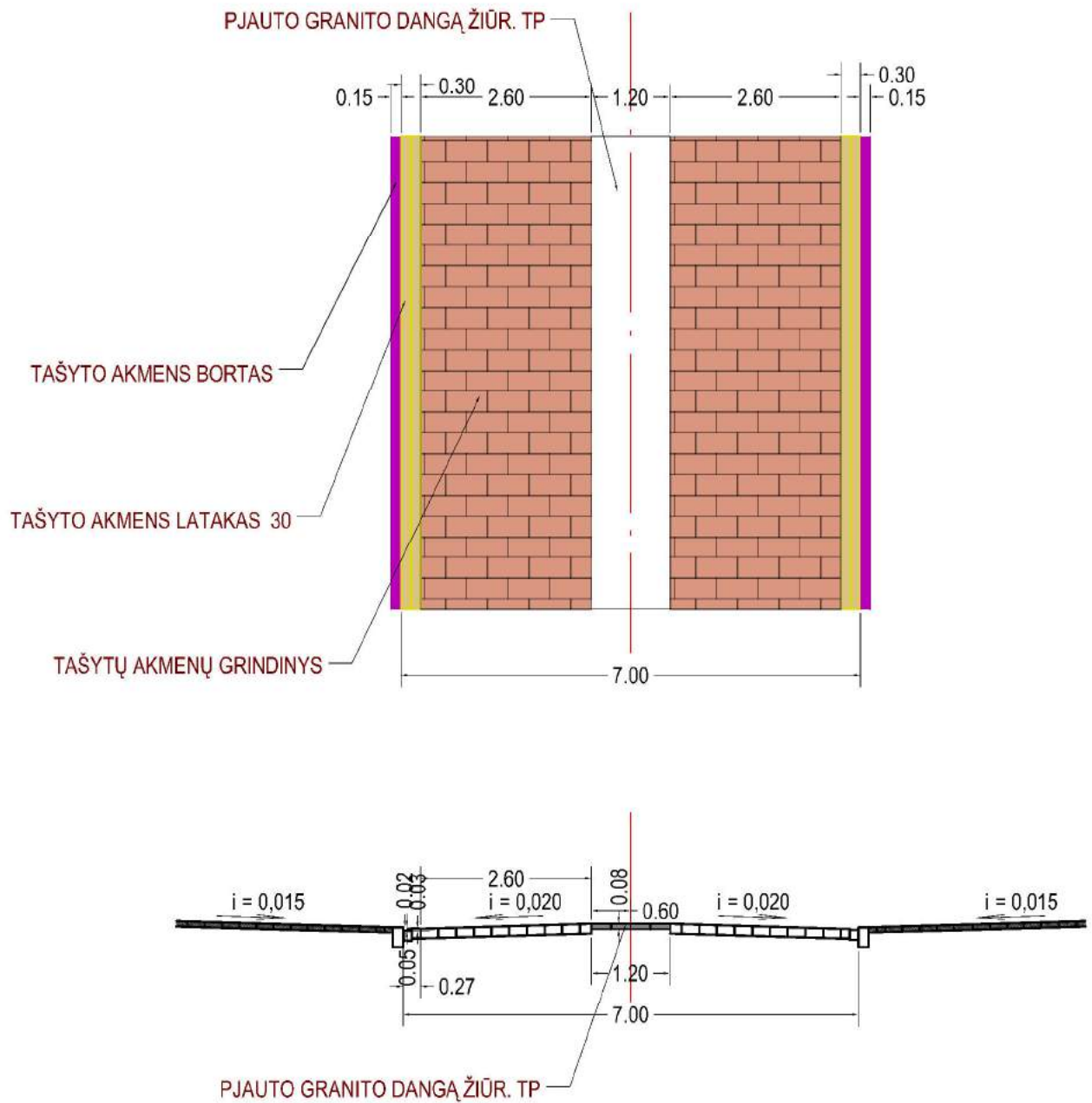
PASTABA:
Sutartinius žymėjimus ir medžiagų kiekius žiūr. 1 lape


0	2018	Statybos leidimui				
Laida	Išleidimo data	Laidos statusas. Keitimo priežastis (jei taikoma)				
KVAL. PATV. DOK. NR.	<div><div><div>PRC</div><div>PROJEKTŲ RENGIMO CENTRAS</div></div><div>UAB "Projektų rengimo centras," Žemaitės g.-21, Vilnius, LT-03118 Tel./Fax.: 85 276 0037</div></div>		STATINIO PROJEKO PAVADINIMAS			
31324	PV	T. Meškunec	2018-08	KAUNO MIESTO VILNIAUS GATVĖS KAPITALINIO REMONTO PROJEKTAS, VILNIAUS G., KAUNAS		
KVAL. PATV. DOK. NR.	<div><div>UAB "ARCHIPRO"</div><div>j.m.k. 132834181 Vilniaus g. 50A-4, Kaunas. Tel. 8-687-53965</div></div>		DOKUMENTO PAVADINIMAS		Laida	
A932, 4218	PDV	V. Skėrienė	2018-08	VILNIAUS GATVĖS PLANAS		0
	Inž.	E. Kudzmanienė	2018-08	DOKUMENTO ŽYMUO		LAPAS
KALBOS TRUMP.	STATYTOJAS IR (ARBA) UŽSAKOVAS		736-XX-TP-SP-02		LAPŲ	
LT	Kauno miesto savivaldybės administracija Laisvės al. 96, LT-44251 Kaunas				3	5



0	2018	Statybos leidimui			
Laida	Išleidimo data	Laidos statusas. Keitimo priežastis (jei taikoma)			
KVAL. PATV. DOK. NR.	PRC	UAB "Projektų rengimo centras," Žemaitės g. 21, Vilnius, LT-03118 Tel./Fax.: 85 276 0037	STATINIO PROJEKO PAVADINIMAS		
31324	PV	T. Meškunec	KAUNO MIESTO VILNIAUS GATVĖS KAPITALINIO REMONTO PROJEKTAS, VILNIAUS G., KAUNAS		
KVAL. PATV. DOK. NR.	---	UAB "ARCHIPRO" jm.k. 132834181 Vilniaus g. 50A-4, Kaunas. Tel. 8-687-53965	DOKUMENTO PAVADINIMAS		
A932, 4218	PDV	V. Skėrienė	VILNIAUS GATVĖS PLANAS		LAIDA
	Inž.	E. Kudzmanienė			0
KALBOS TRUMP.	STATYTOJAS IR (ARBA) UŽSAKOVAS	DOKUMENTO ŽYMUO		LAPAS	LAPŲ
LT	Kauno miesto savivaldybės administracija Laisvės al. 96, LT-44251 Kaunas	736-XX-TP-SP-02		4	5

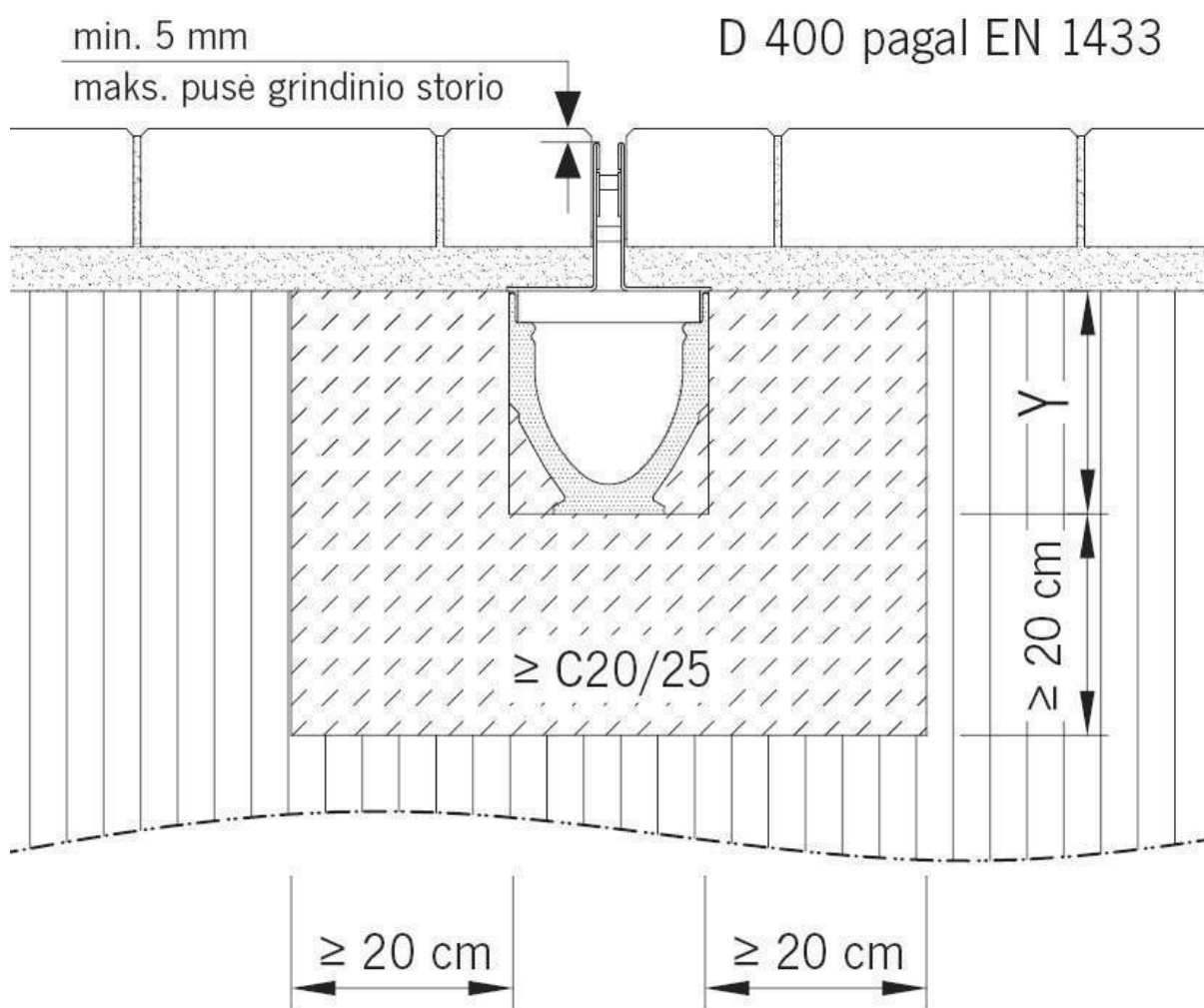
DANGŲ DETALĖ



0	2018	Statybos leidimui		
Laida	Išleidimo data	Laidos statusas. Keitimo priežastis (jei taikoma)		
KVAL. PATV. DOK. NR.			UAB "Projektų rengimo centras," Žemaitės g. 21, Vilnius, LT-03118 Tel./Fax.: 85 276 0037	
4218	PV	V. Skėrienė	2018-08	STATINIO PROJEKTO PAVADINIMAS
A932	PDV	V. Skėrienė	2018-08	SENAMIESČIO (UNIKALUS KODAS KULTŪROS VERTYBIŲ REGISTRE 20171) (TERITORIJOS DALIES - VILNIAUS GATVĖS) TVARKYBOS DARBŲ (REMONTAS, RESTAURAVIMAS) PROJEKTAS (TDP)
				DOKUMENTO PAVADINIMAS
				DANGŲ DETALĖ
				M 1:500
KALBOS TRUMP.	STATYTOJAS IR (ARBA) UŽSAKOVAS			DOKUMENTO ŽYMUO
LT	Užsakovas: Kauno miesto savivaldybės administracija Laisvės al. 96, LT-44251 Kaunas			736-XX-TDP-SP - 03
				LAPAS
				LAPŲ
				1
				1

PLYŠINIAI KRITULIŲ VANDENS SURINKIMO LATAKAI

Montavimo schema:





Laisvės al. Kaune šviestuvai, projektuojami Vilniaus gatvės atkarpoje nuo Laisvės al. iki J. Gruodžio gatvės.



Zoom

ARTECTA MONROE-MINI-2 LED WW - LED GRONDSPOTJE (2 LICHTRICHTINGEN)

Schrijf de eerste beoordeling van dit product

Code: HLA0520008

EAN: 8717748205612

Merk: Arctecta



Nu bestellen = morgen in huis.

Beschikbaarheid: **In voorraad**

€ 29,90

Aantal

1



IN WINKELWAGEN



Tweeten



Pin it



Vind ik leuk 0





Lankstus dviračių stovas Babyk

255,00 € su PVM

Pirmieji Lietuvoje pristatome lanksčius dviračių stovus iš ypatingos X-Last® medžiagos, patvarios, atsparios smūgiams bei nereikalaujančios lėšų eksploatacijai.


Visi X-Last® dviračių stovai ir stulpeliai sertifikuoti EC ir turi CE ženklą.

Dviračių stovo išmatavimai:

Aukštis H 900mm

Skersmuo A 100mm

Prekės kodas: 217420180508



Medžio šaknų apsauga Square C-49H

Medžio šaknų apsauga pagaminta iš kaliaus ketaus, padengta oksirono sluoksniu. Kompletas, susidedantis iš 4 dalių. Vidinis diametras 780 mm. Svoris 69 kg.

Kaina 218 + PVM €

Matmenys

Ilgis	1192 mm
Plotis	1192 mm
Aukštis	20 mm



Medžio šaknų apsauga Teixido E-TEIXIDO-C120

Medžio šaknų apsauga pagaminta iš kaliaus ketaus, padengta oksirono sluoksniu. Pilnam apskritimui sudaryti reikalingos 4 dalys. Svoris 61 kg.



Kaina 61 + PVM €

Matmenys

Ilgis	1170.5 mm
Plotis	275 mm
Aukštis	202 mm

PUBLIC TRASH CAN / STAINLESS STEEL / CONTEMPORARY / RECYCLING
CICLO BY GEMMA BERNAL & RAMON ISERN



Contact directly:
VILAGRASA by Resol
Belgium

Vienos dalies sulankstomi pandusai, mod. „AEROLIGHT 120“

Pandusų paviršius neslystantis, gerai sukimantis su vežimėlių ratais, todėl tinka tiek mechaniniams, tiek elektriniams vežimėliams. Pandusai lengvai susilenkia, juos paprasta pernešti.

Ilgis: 120 cm

Plotis: 76 cm

Sulenкто plotis: 43 cm

Didžiausias rekomenduojamas užvažiuavimo aukštis: 25 cm

Svoris: 9 kg

Standartinė komplektacija: **516.00** €

Norite gauti daugiau informacijos?

Susisiekitė

Nuotraukos





Vienos dalies sulankstomi pandusai, mod. „AEROLIGHT 210“

Pandusų paviršius neslystantis, gerai sukimbantis su vežimėlių ratais, todėl tinka tiek mechaniniams, tiek elektriniams vežimėliams. Pandusai lengvai susilenkia, juos paprasta pernešti.

Ilgis: 210 cm

Plotis: 76 cm

Sulenкто plotis: 43 cm

Didžiausias rekomenduojamas užvažiavimo aukštis: 40 - 45 cm

Svoris: 15 kg

Standartinė komplektacija: **793.00** €

Norite gauti daugiau informacijos?

Susisiekitė

Nuotraukos



Antžeminiai gaisriniai hidrantai

Antžeminis gaisrinis hidrantas EURO 2000-RW Tipas C (lūžtantis) modelis 266-GGG

Antžeminiai gaisriniai hidrantai DUO230 atitinka šiuos standartus ir taisykles:

LST EN 14384 „Antžeminiai gaisriniai hidrantai“

LST EN 1074-6 „Hidrantai. Tinkamumo reikalavimai ir atitinkami patikrinimo bandymai“.

Tinka naudoti geriamo vandens sistemose.

Priešgaisrinės gelbėjimo tarnybos „Stacionarių gaisrų gesinimo sistemų projektavimo ir įrengimo taisyklės“.

Darbinis slėgis: 16 bar.

Pajungimai: DN100 2x GM80

Medžiagų ir paviršiaus apsauga:

Hidranto viršutinė dalis pagaminta iš kaliojo ketaus (GGG), iš vidaus ir išorės padengta milteline epoksidine danga ir milteline poliesterio pagrindu danga, atsparia UV spinduliams.

Pagrindas (apatinė hidranto dalis) pagamintas iš karštai cinkuoto plieninio vamzdžio, padengtas milteline epoksidine danga.

Uždarymo elementas pagamintas iš kaliojo ketaus, pilnai vulkanizuotas NBR guma.

Velenas pagamintas iš specialaus aukštos kokybės nerūdijančio plieno.

Visos kitos dalys pagamintos iš korozijai atsparių medžiagų.

Standartinės spalvos: žalia, raudona, juoda.

Padengimas RAL standarto spalvomis – pagal užsakymą.

Privalumai:

Gamintojas suteikia 10 metų garantiją.

Paprastas montavimas.

Originalus „senamiesčio“ tipo dizainas.

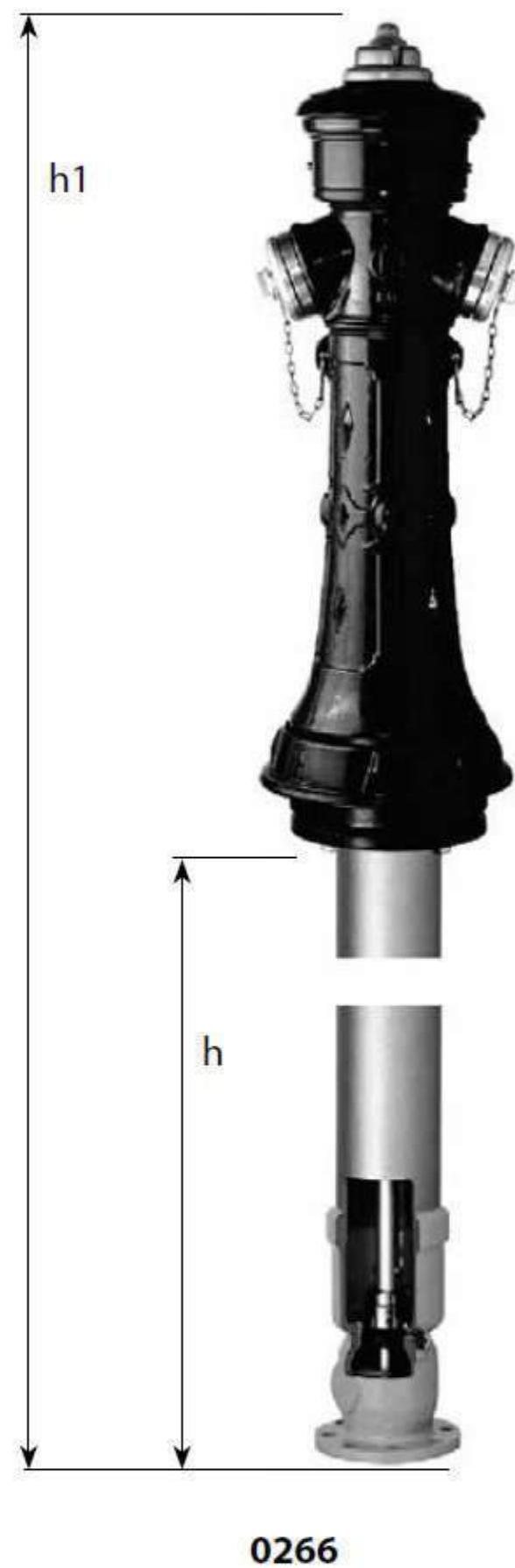
Visiškas vandens išleidimas uždarius hidrantą (nulinis vandens likutis).


Visas vidines hidranto detales galima išimti neatkasant hidranto.

Hidranto konstrukcija užtikrina, kad eismo įvykio metu, nulūžus hidrantui, visos hidranto dalys lieka nepažeistos. Pakeitus keturis nulaužtus varžtus, hidrantą vėl galima naudoti.


Kodas	H	Išleidimo angos	h1	h	Svoris
	mm		mm	mm	
FK0266003	1,00	2 x GM80	1970	915	125,0
FK0266002	1,25	2 x GM80	2220	1165	135,0
FK0266001	1,50	2 x GM80	2470	1415	145,0

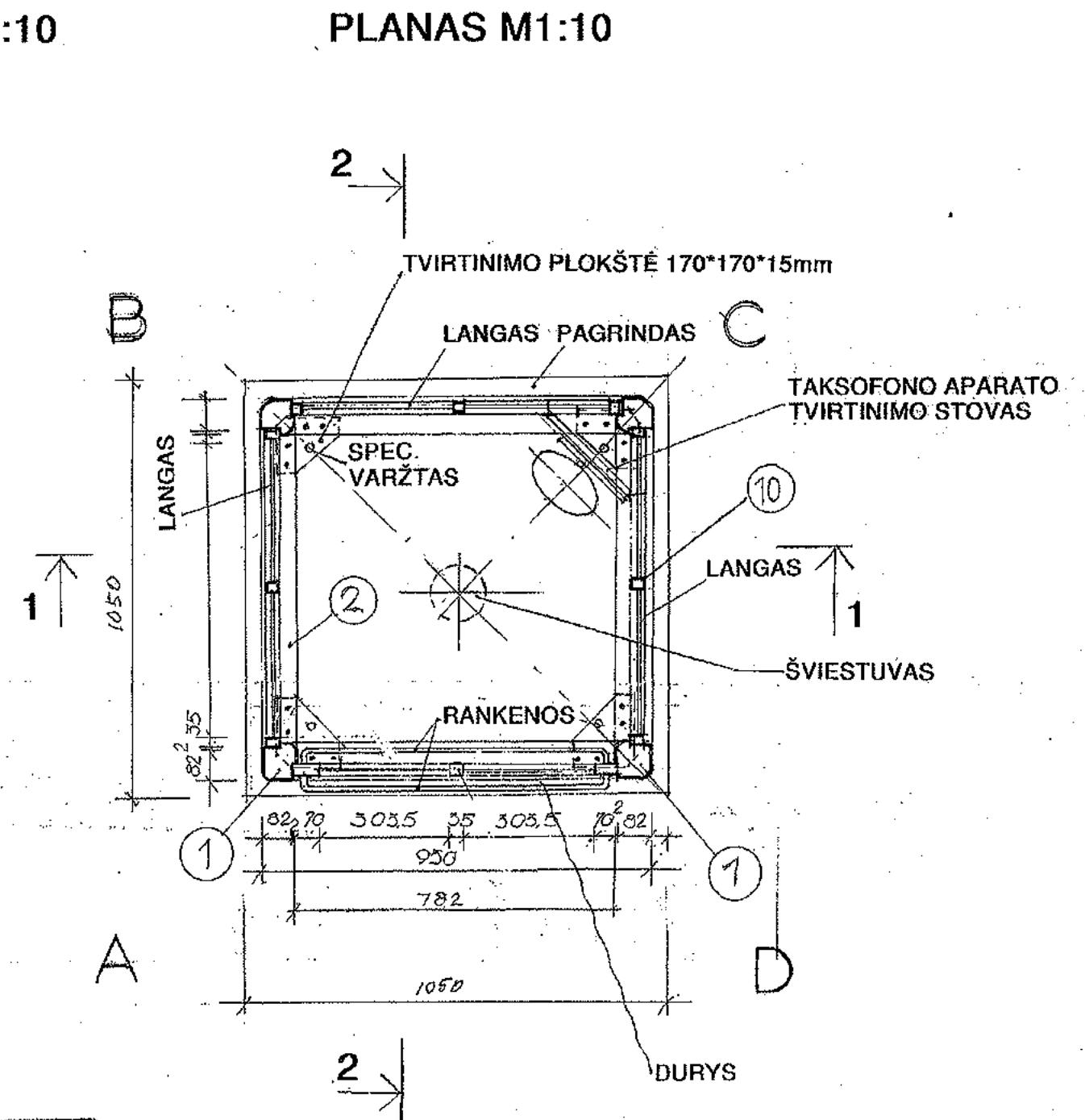
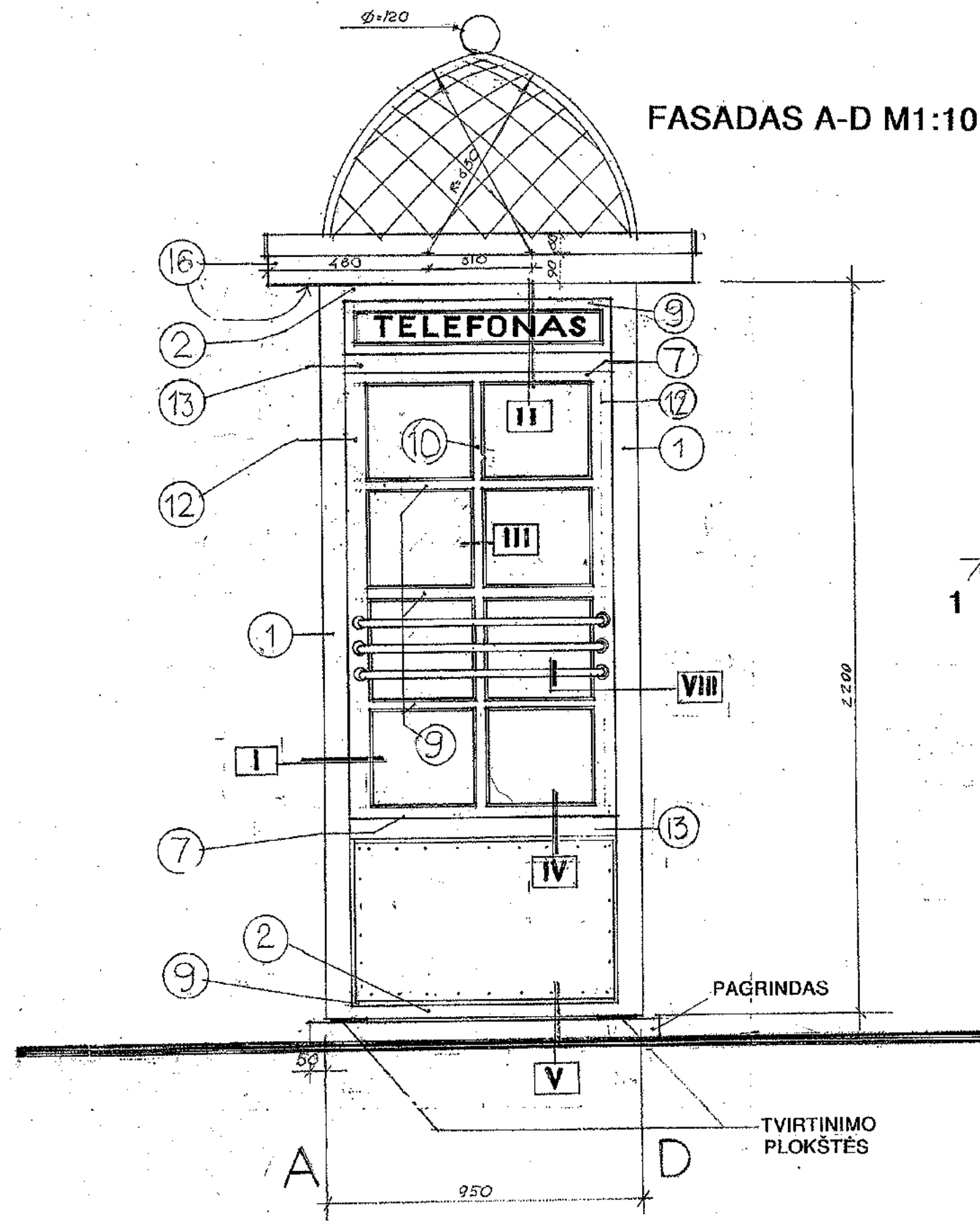
Pastaba: priešgaisriniai hidrantai su ilgesne požemine dalimi - pagal užklausimą.





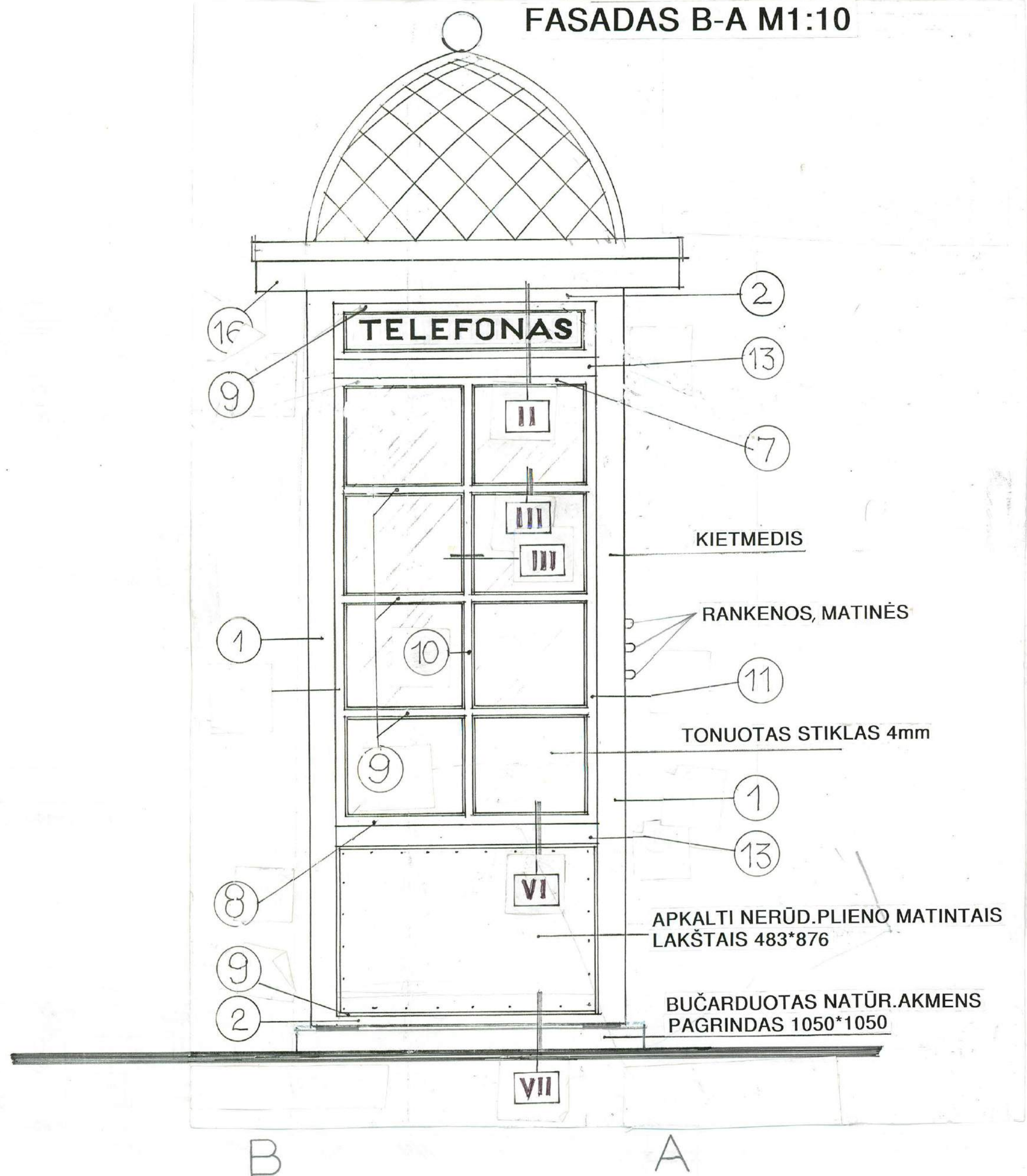
ALBAYZIN



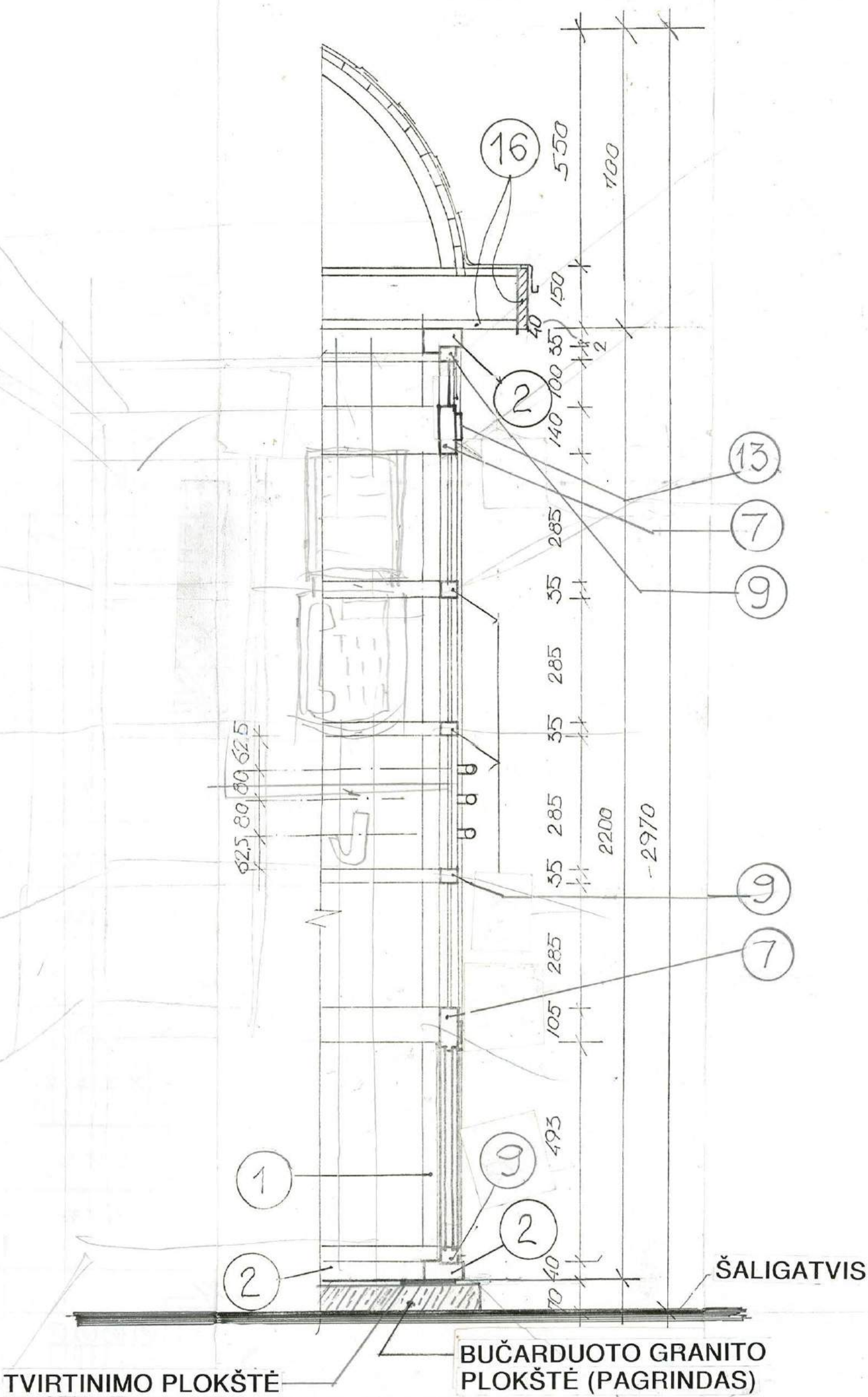


TAKSOFONO KABINA				
Autorius:	arch.J.R.Palys	FASADAS A-D		Lapas
		PLANAS		Lapy
				3 10

FASADAS B-A M1:10

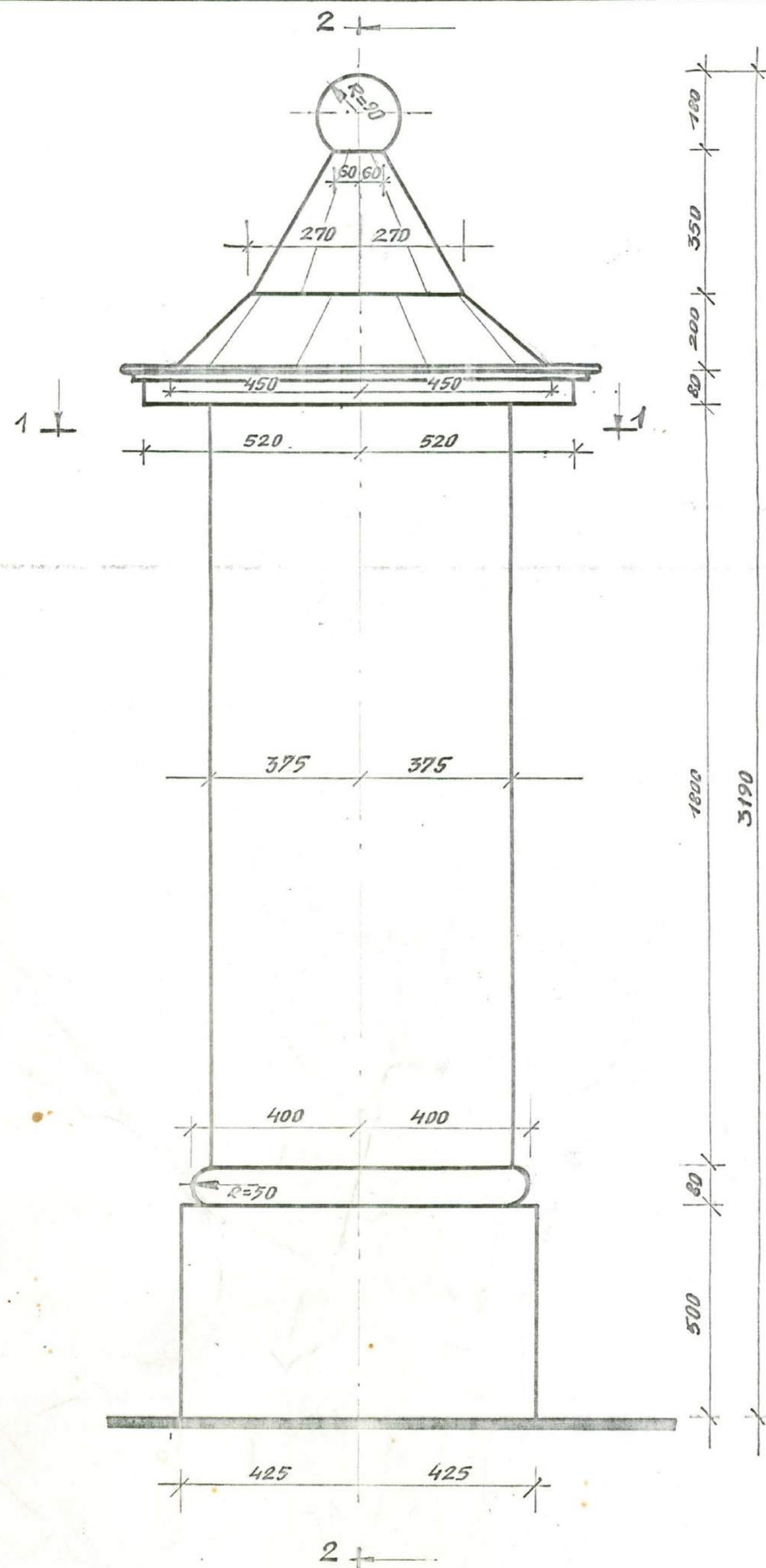


PJŪVIS 2-2 M1:10



TAKSOFONO KABINA

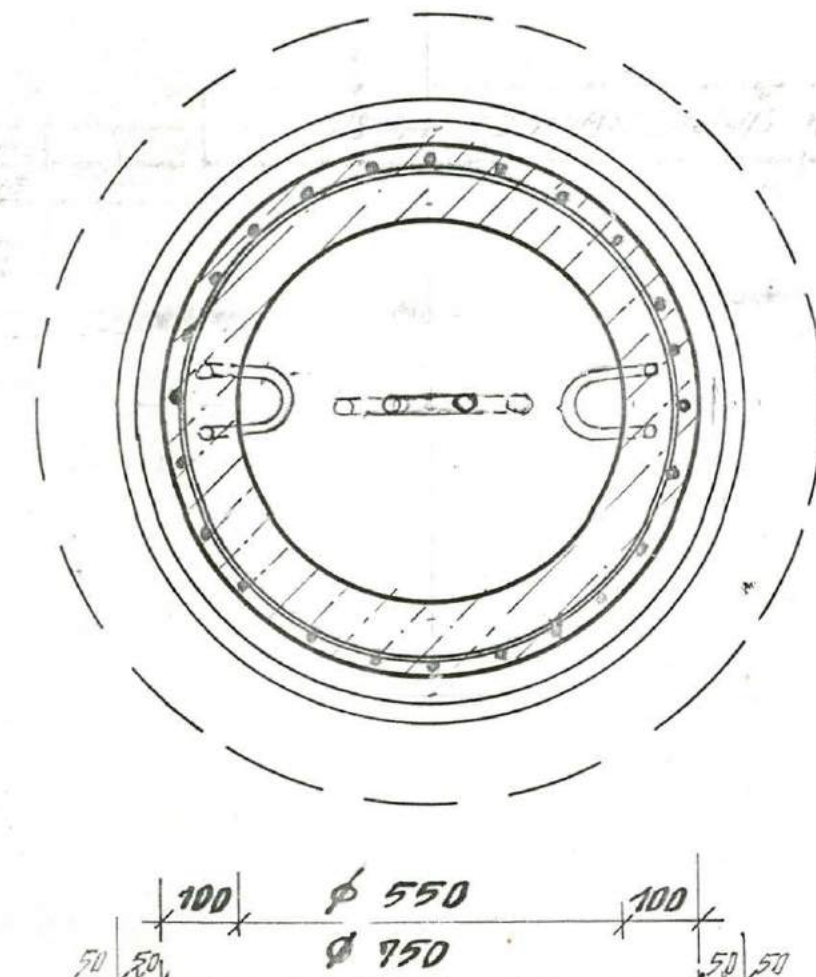
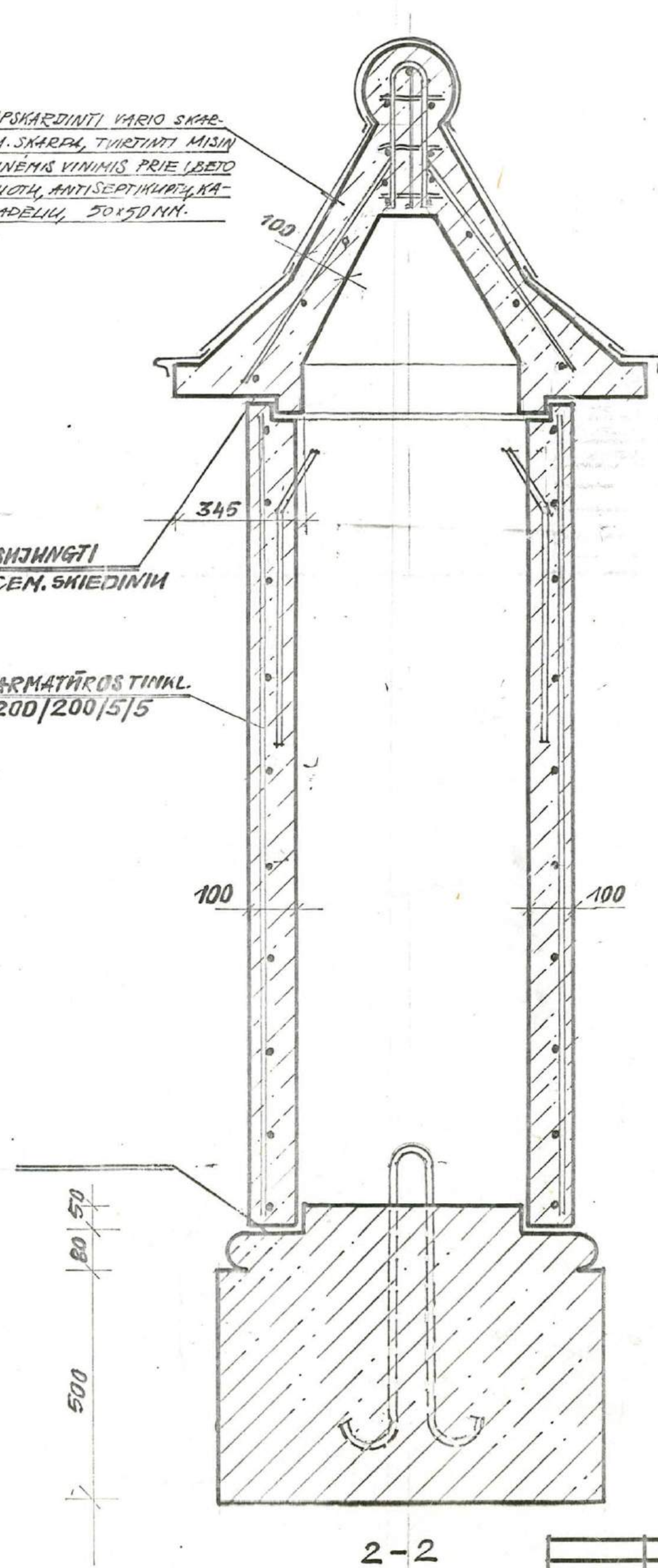
Autorius:	arch.J.R.Palys	FASADAS B-A	Lapas	Lapų
		PJŪVIS 2-2	4	10



APSKARDINTI VARIO SKAR-
DA SKARDA, TVIRTINTI MISIN
GINEMAS VINIMIS PRIE LBETO
NUOTA, ANTISEPTIKUMU, KA-
LADELIU, 50x50 MM.

SHJUNGTI
CEM. SKIEDINIUI

ARMATŪROS TINKL.
200/200/5/5



PASTABOS:
STILPO IŠORINIS PAVIRŠIUS LABAI LYGUS
IŠ BETONO M 150.
GAMINTI 4 VNT.
STILPO VIETA NŽYHĖTA GENPLANE,

ARCHIVAS
ROZENWALD 44565

SK. VRS. IV.	V. JAKUBAUSKAS	1984	21.83.721.
SK. VYR. INŽ.	R. ŽUKAUSKAS	VILNIAUS GATVĖS KOMPLEKSNIS KAPREMONTAS	
PR. VYR. INŽ.	A. KASTIŠKIS	STADIJA	LAPAS
GR. VADOV.	R. GIMDIENĖ	TDP	AS-21
PR. AUTOR.	R. DALYS	G/B SKELBIMŲ STILPAS	
	R. ŠIMONAS	KOMPROJEKTAS	

APSKARDINTI VARIO ŠARDA. ŠARDA,
TVIRTINTI NISINGINĖS VINIMIS PRIE
BETONHUTŲ, ANTISEPTINANT, KALA-
DELIN, 50x50MM.

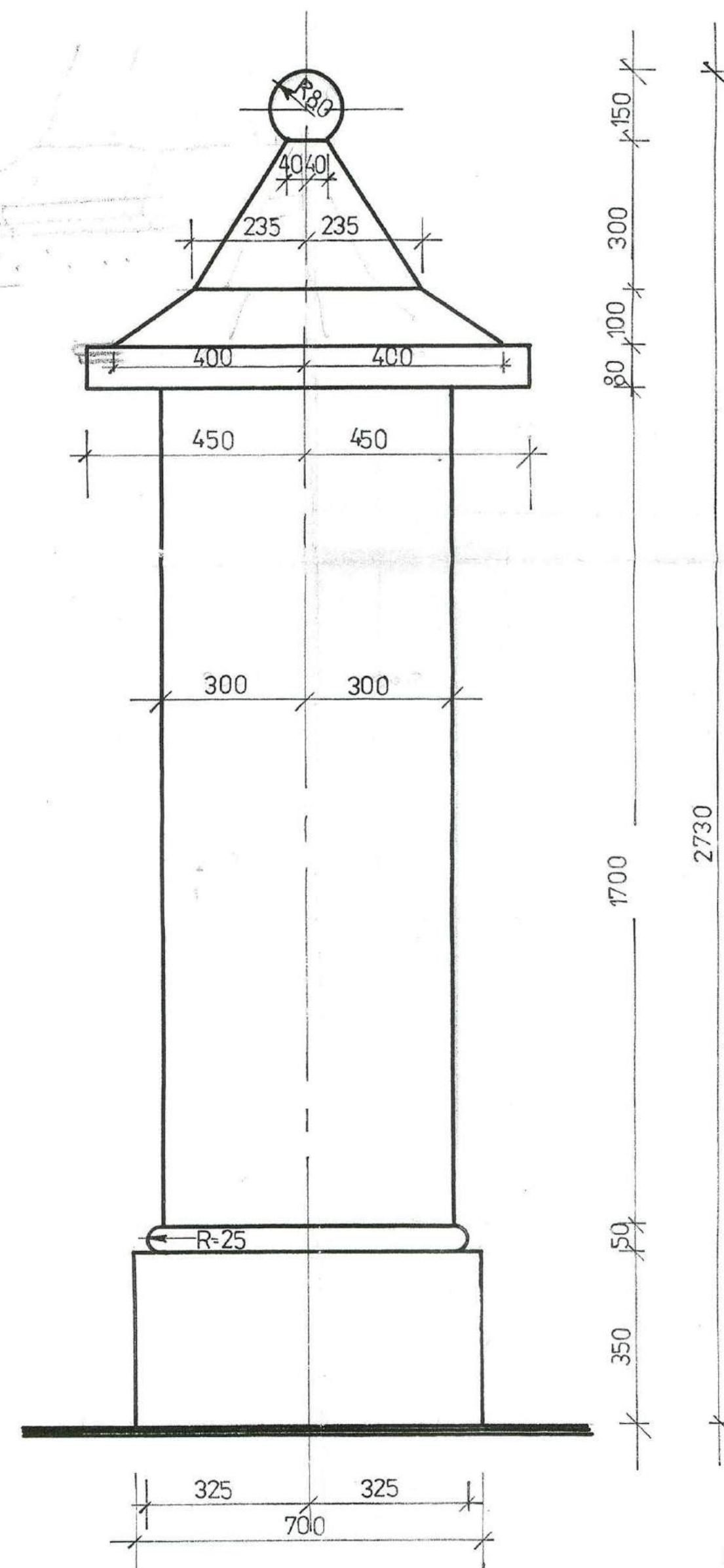
SUJUNGTI CEM. SKIEDINIŲ

ARMATŪROS
TINKL. 200/200/5/5

SUJUNGTI CEM. SKIED.

ŠALIGATVIO DANGA

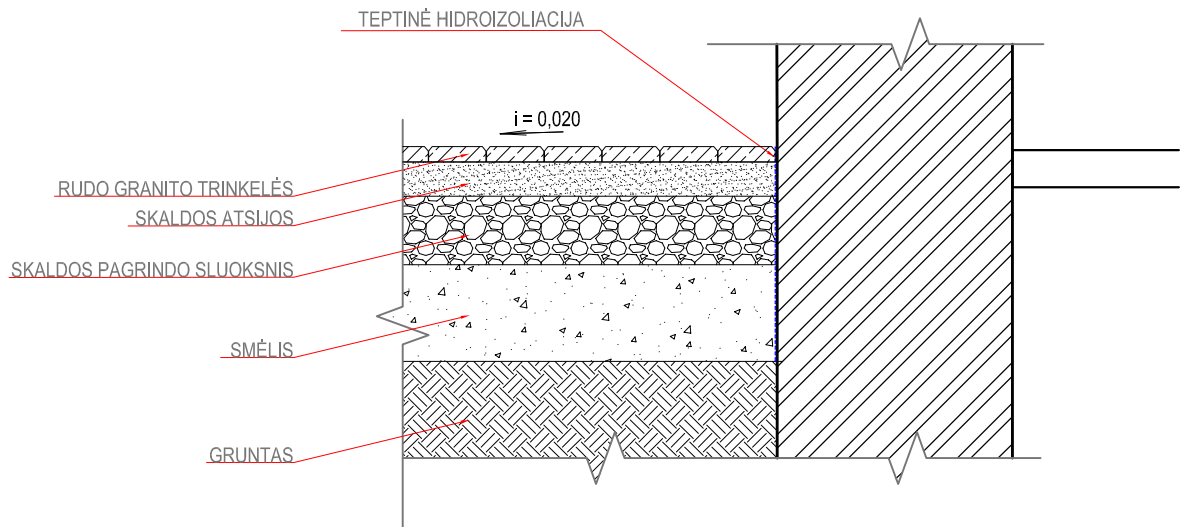
PASTABOS: 1. STULPO IŠORINIS PAVIRŠIUS LABAI LYGTAS IŠ BETONO M150.
2. STULPO VIETA NUŽYMĖTA GENPLANE.
3. GAMINTI 4 VNT.



ARCHYVINIS
EGZEMPL. 42835

		1984	21.83.721
VIE. ARH.	J. RAULAVIČIUS	VILNIAUS GATVĖS KOMPLEKSINIS KAPREMONT.	
SK. VĖJIN.	V. JAKUBAUSKAS		
SK. VĖJIN.	R. ŽILKINSKAS	STACIJA LAPAS LAPAI	
PR. VĖJIN.	D. LAUČIŪNAITĖ		
GR. PADAV.	R. GUDIENĖ	T.D.P. AS-10	
PR. AUTDR.	R. PALYS		
	R. GUDIENĖ	GB SKELBINIM. STULPAS	
		LIETUVOS TSR KŪR. KOMPROJEKTAS	

NUOGRINDOS DETALĖ



Pastabos:

1. Statybos darbus atlikti pagal medžiagų gamintojų reikalavimus.
2. Atliekant žemės darbus vadovautis ST 121895674.100:2012 "Žemės ir statyb vietės įrengimo darbai".
3. Gaminių technines charakteristikas žiūrėti techninėse specifikacijose.

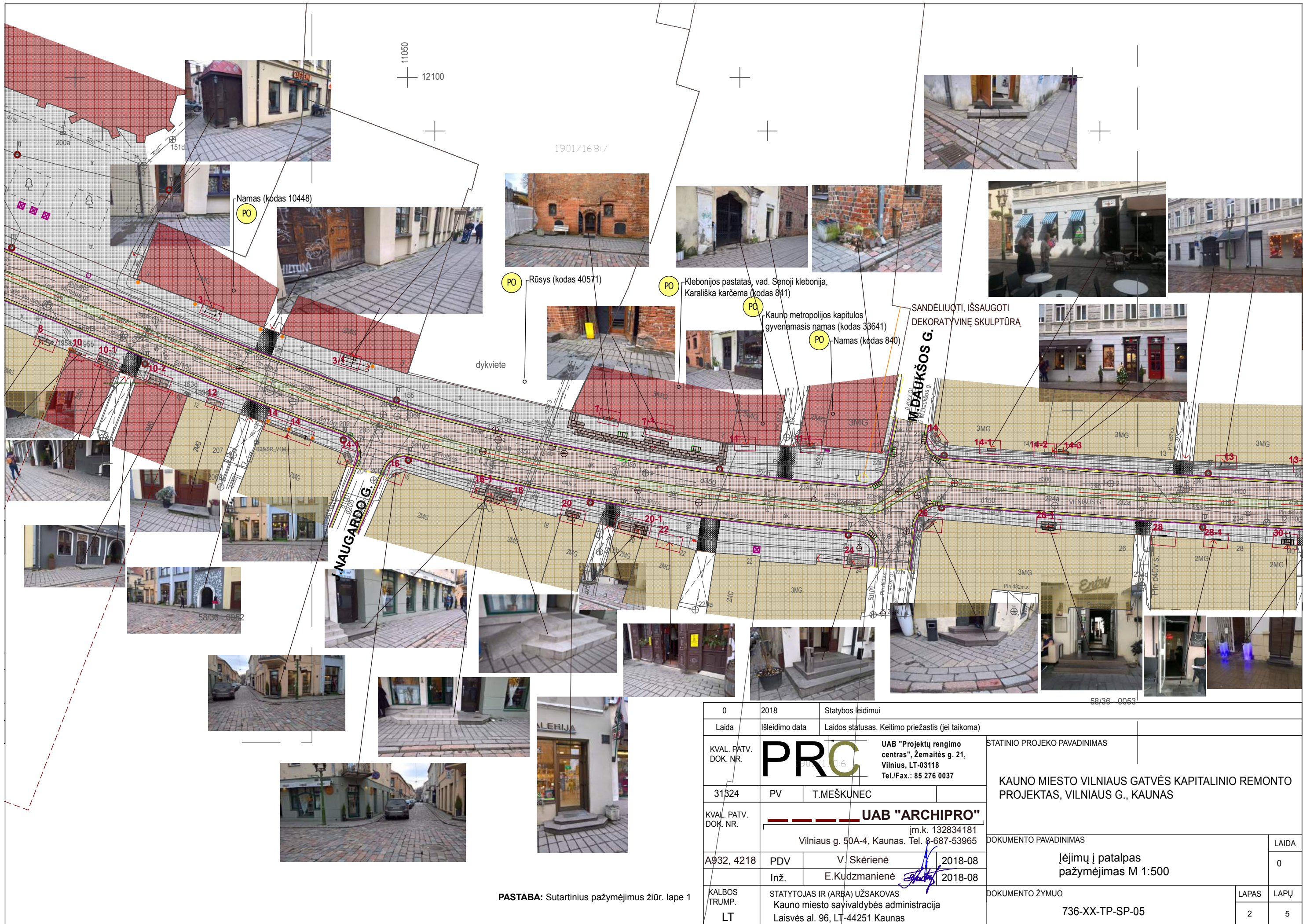
0	2018	Statybos leidimui			
Laida	Išleidimo data	Laidos statusas. Keitimo priežastis (jei taikoma)			
KVAL. PATV. DOK. NR.	<div><div><div>PRC</div><div>PROJEKTŲ RENGIMO CENTRAS</div></div><div><div>UAB "Projektų rengimo centras," Žemaitės g. 21, Vilnius, LT-03118 Tel./Fax.: 85 276 0037</div></div></div>		STATINIO PROJEKO PAVADINIMAS		
31324	PV	T. Meškunec	2018-08	KAUNO MIESTO VILNIAUS GATVĖS KAPITALINIO REMONTO PROJEKTAS, VILNIAUS G., KAUNAS	
KVAL. PATV. DOK. NR.	<div><div><div>UAB "ARCHIPRO"</div><div>j.m.k. 132834181</div><div>Vilniaus g. 50A-4, Kaunas. Tel. 8-687-53965</div></div></div>		DOKUMENTO PAVADINIMAS		LAIDA
A932, 4218	PDV	V. Skėrienė	2018-08	0	
	Inž.	E. Kudzmanienė	2018-08	NUOGRINDOS DETALĖ	
KALBOS TRUMP.	STATYTOJAS IR (ARBA) UŽSAKOVAS			DOKUMENTO ŽYMUO	
LT	Kauno miesto savivaldybės administracija Laisvės al. 96, LT-44251 Kaunas			736-XX-TP-SP-00	
				LAPAS	LAPŲ
				1	1

SUTARTINIAI ŽYMĖJIMAI

- DARBŲ RIBA
- KULTŪROS PAVELDO OBJEKTO TERITORIJOS RIBA
- KULTŪROS PAVELDO OBJEKTAI
- ESAMI PASTATAI
- ESAMOS, REMONTUOJAMAS TAŠYTŲ AKMENŲ GRINDINYS
- NAUJAI KLOJAMAS TAŠYTŲ AKMENŲ GRINDINYS
- RUDO AKMENS TRINKELIŲ ŠALIGATVIAI
- ESAMOS ATNAUJINAMOS ELEKTROS APSKAITOS SPINTOS
- REMONTUOJAMI KNECHTAI
- ESAMI VILNIAUS GATVĖS ŠVIESTUVAI (išsaugomi, remontuojami)
- DEMONTUOJAMI (saugomi) ŠVIESTUVAI
- NAUJI (NAUJAMIESČIO) ŠVIESTUVAI
- KEIČIAMOS LIETAUS SURINKIMO GROTELĖS
- ESAMI LIETVAMZDŽIAI
- KRITULIŲ VANDENS PLYŠINIS LATAKAS
- SAUGOMI ESAMI MEDŽIAI
- GROTELĖS - MEDŽIŲ APSAUGOS
- NAUJŲ MEDŽIŲ ATSODINIMAS
- ŠVIEČIANTYS TAŠKAI
- REKLAMINIAI STULPAI
- TELEFONŲ BŪDELĖS
- ŠIUKŠLIADĖŽĖS
- SUOLIUKAI
- DVIRAČIŲ STOVAI
- PO SAUGOMI PAVELDO OBJEKTAI
- SE SAUGOMI PAVELDO ELEMENTAI

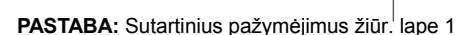


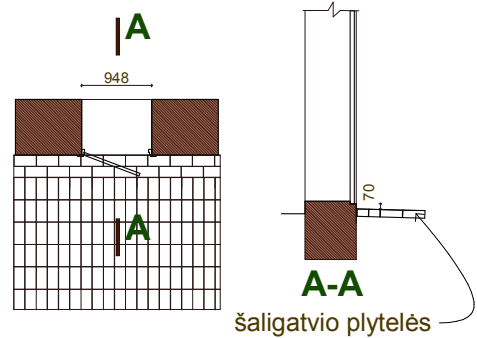

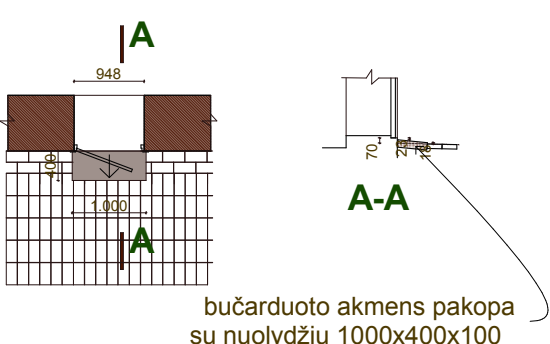
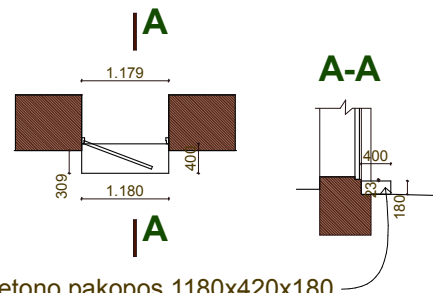

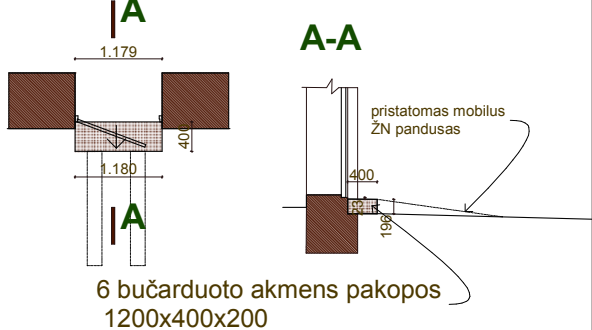
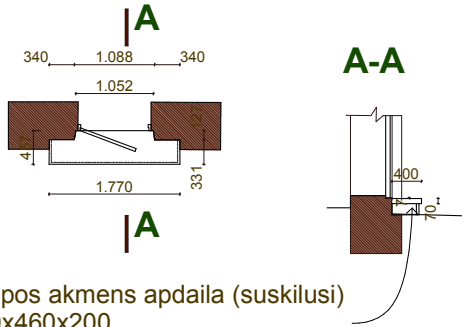

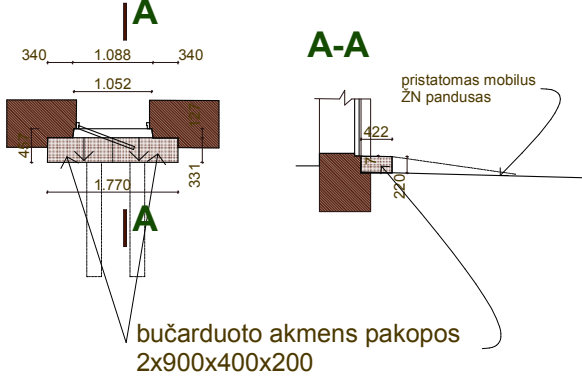
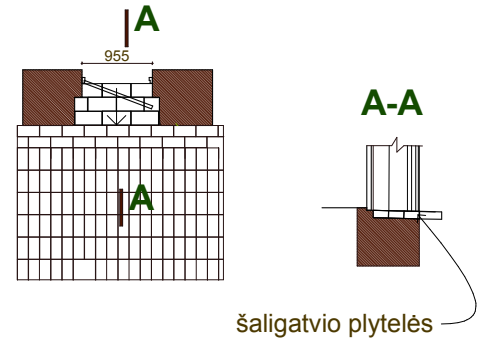

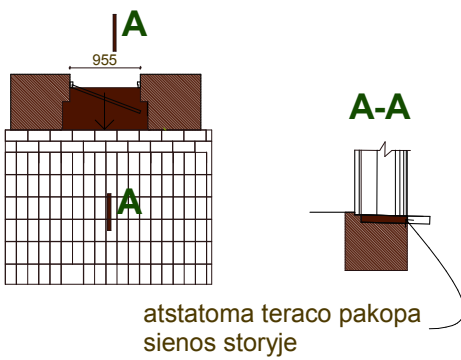
0	2018	Statybos leidimui			
Laida	Išleidimo data	Laidos statusas. Keitimo priežastis (jei taikoma)			
KVAL. PATV. DOK. NR.	<div><div>PRC</div><div>UAB "Projektų rengimo centras", Žemaitės g. 21, Vilnius, LT-03118 Tel./Fax.: 85 276 0037</div></div>		STATINIO PROJEKO PAVADINIMAS KAUNO MIESTO VILNIAUS GATVĖS KAPITALINIO REMONTO PROJEKTAS, VILNIAUS G., KAUNAS		
31324	PV	T.MEŠKUNEC			
KVAL. PATV. DOK. NR.	<div><div>UAB "ARCHIPRO"</div><div>im.k. 132834181 Vilniaus g. 50A-4, Kaunas. Tel. 8-687-53965</div></div>		DOKUMENTO PAVADINIMAS Įėjimų į patalpas pažymėjimas M 1:500		
A932, 4218	PDV	V. Skėrienė			
	Inž.	E.Kudzmanienė	2018-08	LAIDA 0	
KALBOS TRUMP. LT	STATYTOJAS IR (ARBA) UŽSAKOVAS Kauno miesto savivaldybės administracija Laisvės al. 96, LT-44251 Kaunas		DOKUMENTO ŽYMUO 736-XX-TP-SP-05		LAPAS 1
					LAPŲ 5



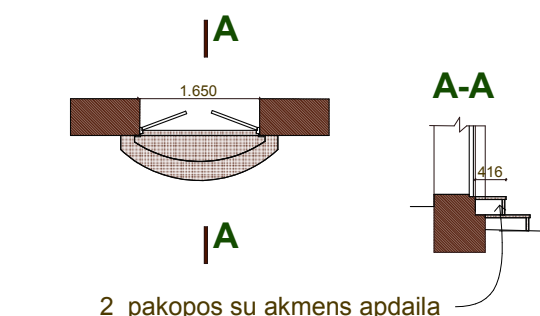

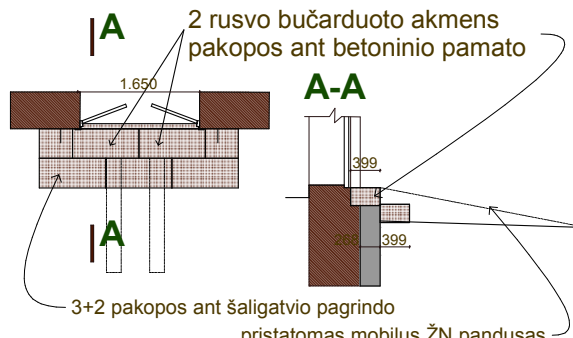
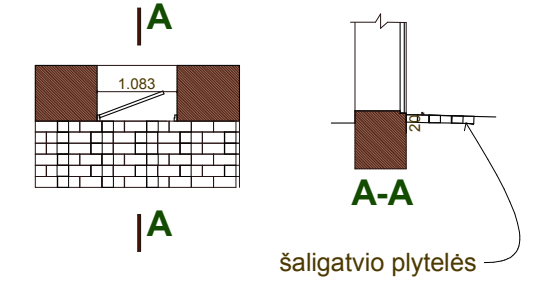

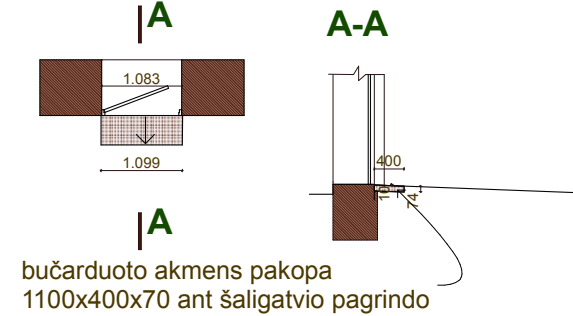
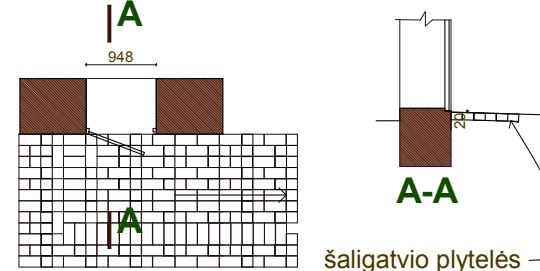

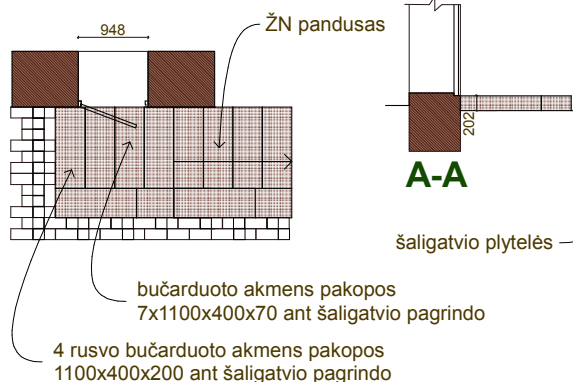
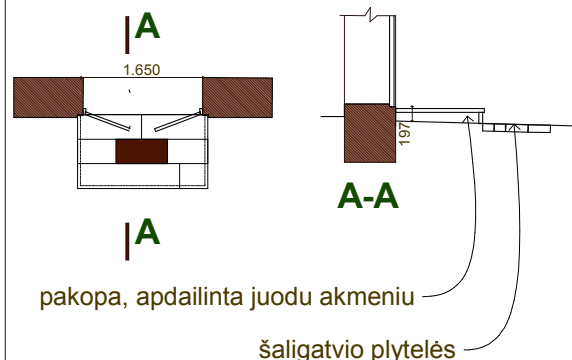

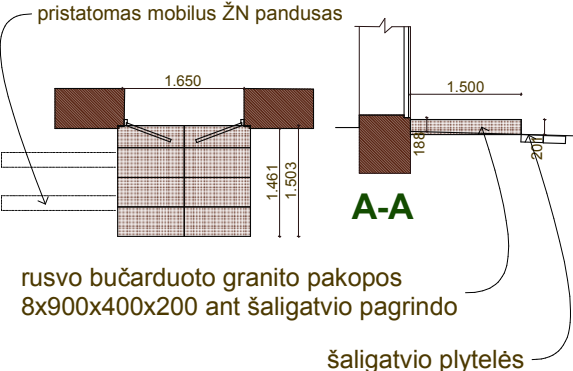
PASTABA: Sutartinius pažymėjimus žiūr. lape 1

0	2018	Statybos leidimui			
Laida	Išleidimo data	Laidos statusas. Keitimo priežastis (jei taikoma)			
KVAL. PATV. DOK. NR.	<div><div>PRC</div><div>UAB "Projektų rengimo centras", Žemaitės g. 21, Vilnius, LT-03118 Tel./Fax.: 85 276 0037</div></div>		STATINIO PROJEKO PAVADINIMAS		
31324	PV	T.MEŠKUNEC	KAUNO MIESTO VILNIAUS GATVĖS KAPITALINIO REMONTO PROJEKTAS, VILNIAUS G., KAUNAS		
KVAL. PATV. DOK. NR.	<div><div>UAB "ARCHIPRO"</div><div>įm.k. 132834181 Vilniaus g. 50A-4, Kaunas. Tel. 8-687-53965</div></div>				
A932, 4218	PDV	V. Skėrienė			
	Inž.	E.Kudzmanienė	Įėjimų į patalpas pažymėjimas M 1:500		LAIDA
KALBOS TRUMP. LT	STATYTOJAS IR (ARBA) UŽSAKOVAS Kauno miesto savivaldybės administracija Laisvės al. 96, LT-44251 Kaunas		DOKUMENTO ŽYMUO		
			736-XX-TP-SP-05		LAPAS
					LAPŲ
					2
					5

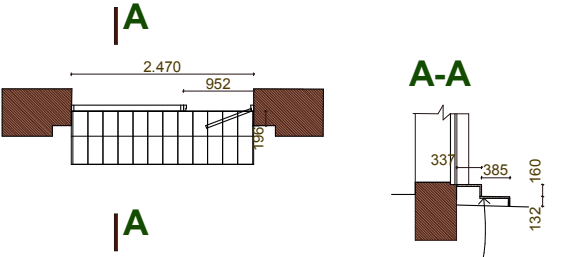

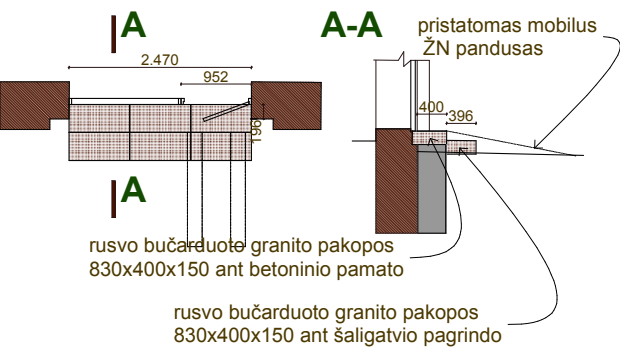
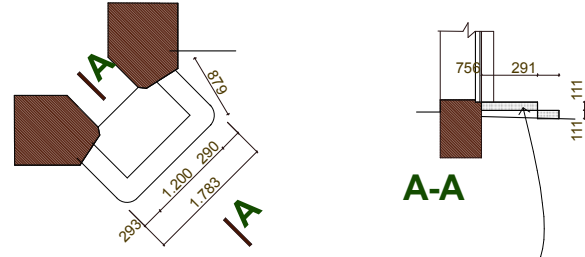

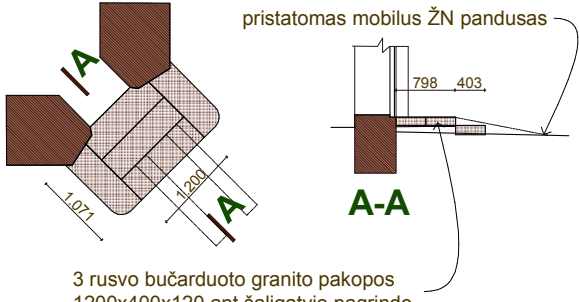
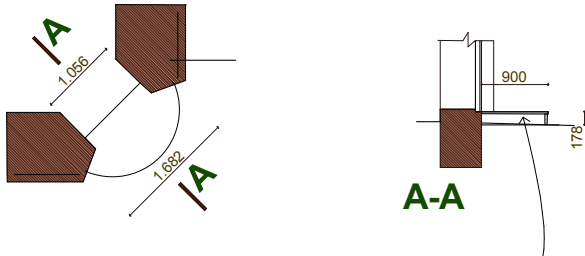

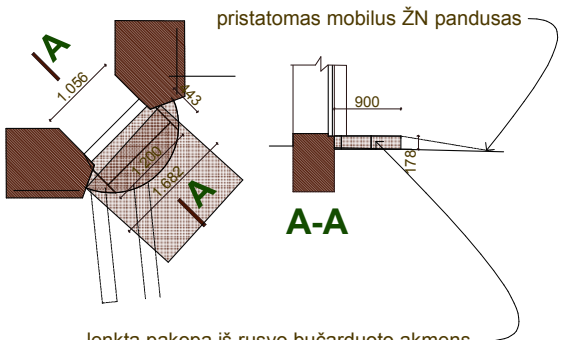
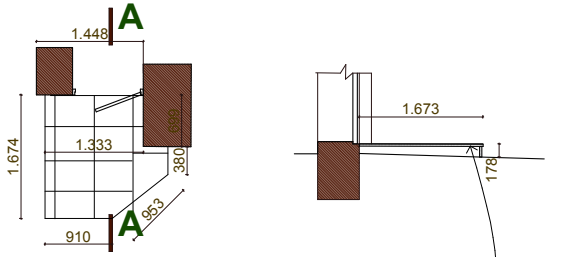

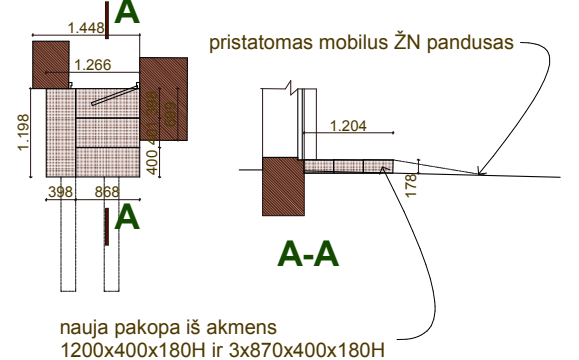


NR.	Esama situacija	Fotofiksacija	Projektuojami įėjimai	Kiekiai
1	 <p>šaligatvio plytelės</p>		 <p>bučarduoto rusvo granito pakopa 1000x400x100H ant šaligatvio pagrindo</p>	
1-1 1-2 1-3 1-4 1-5 1-6	 <p>6 betono pakopos 1180x420x180</p>		 <p>6 bučarduoto akmens pakopos 1200x400x200</p>	bučarduoto rusvo granito pakopos 1200x400x200H 6 vnt. ant šaligatvio pagrindo
4	 <p>pakopos akmens apdaila (suskilusi) 1770x460x200</p>		 <p>bučarduoto akmens pakopos 2x900x400x200</p>	bučarduoto rusvo granito pakopos 900x400x200H 2 vnt. ant šaligatvio pagrindo arba išsaugomos esamos betono pakopos
6	 <p>šaligatvio plytelės</p>		 <p>atstatoma teraco pakopa sienos storyje</p>	- vykdoma savininko nuosavybėje ir savininko lėšomis

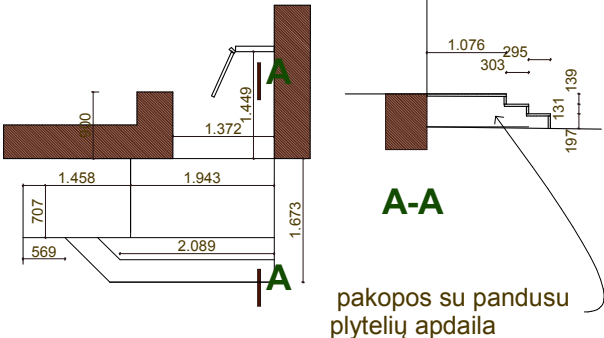

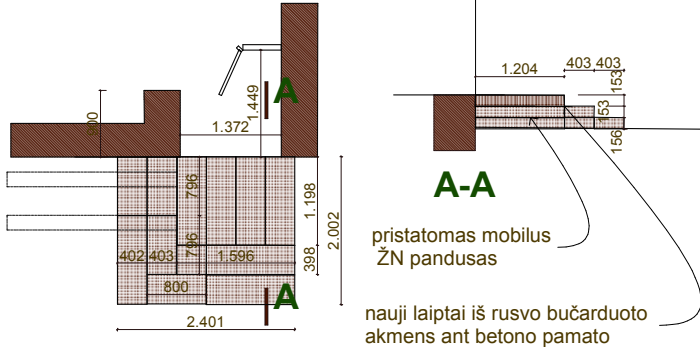
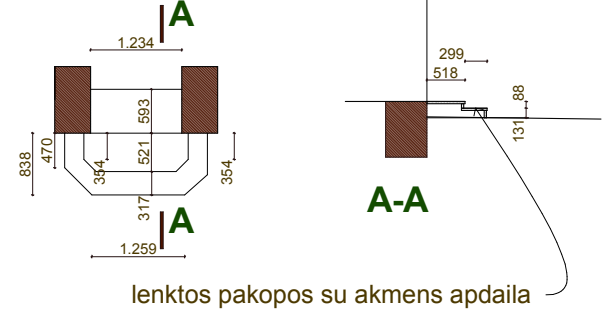

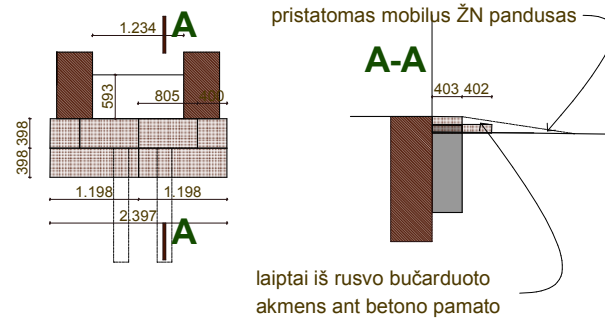
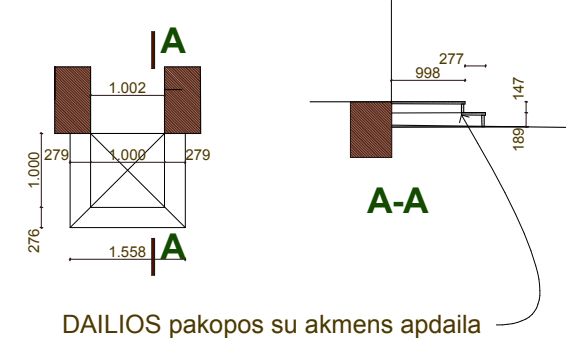

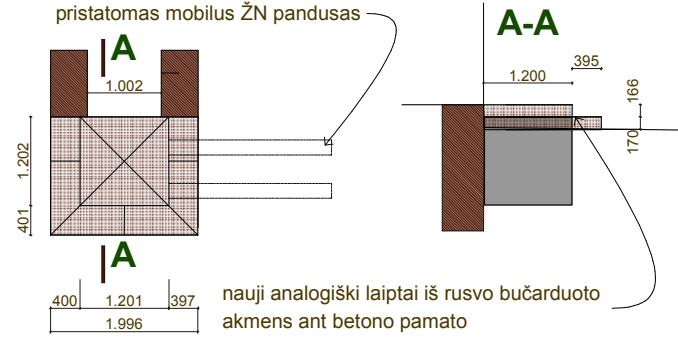

0	2018	Statybos leidimui
Laida	Išleidimo data	Laidos statusas. Keitimo priežastis (jei taikoma)
KVAL. PATV. DOK. NR.	 UAB "Projektų rengimo centras", Žemaitės g. 21, Vilnius, LT-03118 Tel./Fax.: 85 276 0037	STATINIO PROJEKO PAVADINIMAS
31324	PV T.MEŠKUNEC	KAUNO MIESTO VILNIAUS GATVĖS KAPITALINIO REMONTO PROJEKTAS, VILNIAUS G., KAUNAS
KVAL. PATV. DOK. NR.	 UAB "ARCHIPRO" j.m.k. 132834181 Vilniaus g. 50A-4, Kaunas. Tel. 8-687-53965	DOKUMENTO PAVADINIMAS
A932, 4218	PDV V. Skėrienė 2018-08 Inž. E.Kudzmanienė 2018-08	Įėjimai į patalpas
KALBOS TRUMP. LT	STATYTOJAS IR (ARBA) UŽSAKOVAS Kauno miesto savivaldybės administracija Laisvės al. 96, LT-44251 Kaunas	DOKUMENTO ŽYMUO
		736-XX-TP-SP-06
		LAPAS LAPŲ
		1 27

NR.	Esama situacija	Fotofiksacija	Projektuojami įėjimai	Kiekiai
8	 <p>2 pakopos su akmenų apdaila</p>		 <p>2 rusvo bučarduoto akmenų pakopos ant betoninio pamato</p> <p>3+2 pakopos ant šaligatvio pagrindo pristatomas mobilus ŽN pandusas</p>	<p>bučarduoto rusvo granito pakopos 2x900x400x250H ant betono pamato</p> <p>bučarduoto rusvo granito pakopos 3x900x400x250H ir 2x400x400x250 ant šaligatvio pagrindo</p>
10	 <p>šaligatvio plytelės</p>		 <p>bučarduoto akmenų pakopa 1100x400x70 ant šaligatvio pagrindo</p>	<p>bučarduoto rusvo granito pakopa 1100x400x70H ant šaligatvio pagrindo</p>
10-1	 <p>šaligatvio plytelės</p>		 <p>ŽN pandusas</p> <p>bučarduoto akmenų pakopos 7x1100x400x70 ant šaligatvio pagrindo</p> <p>4 rusvo bučarduoto akmenų pakopos 1100x400x200 ant šaligatvio pagrindo</p>	<p>2 įėjimai:</p> <p>bučarduoto rusvo granito pakopos 4x1100x400x200H bučarduoto rusvo granito pakopos 7x1100x400x70H ant šaligatvio pagrindo</p>
12	 <p>pakopa, apdailinta juodu akmeniu</p> <p>šaligatvio plytelės</p>		 <p>pristatomas mobilus ŽN pandusas</p> <p>rusvo bučarduoto granito pakopos 8x900x400x200 ant šaligatvio pagrindo</p> <p>šaligatvio plytelės</p>	<p>bučarduoto rusvo granito pakopos 900x400x200H ant šaligatvio pagrindo</p> <p>8 vnt.</p>

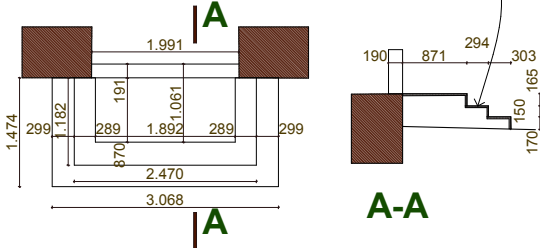

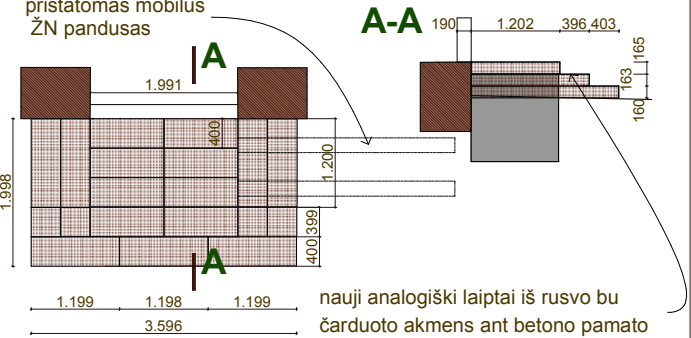
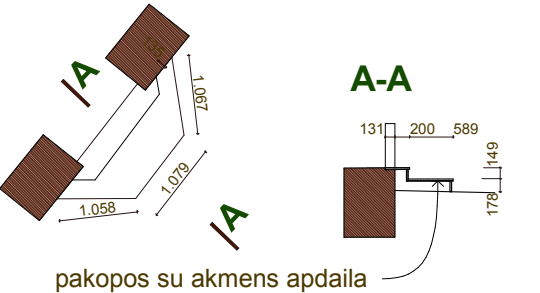

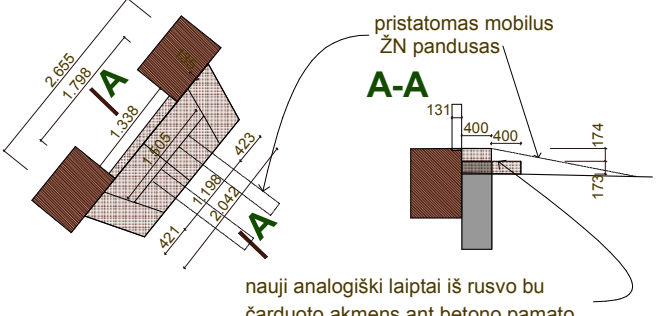
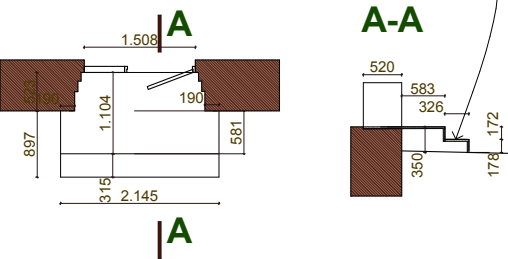

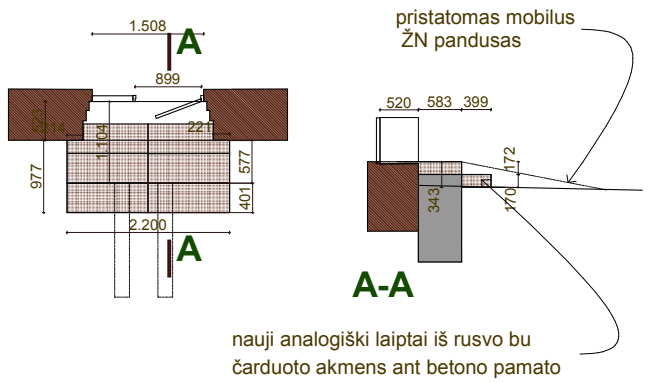

0	2018	Statybos leidimui
Laida	Išleidimo data	Laidos statusas. Keitimo priežastis (jei taikoma)
KVAL. PATV. DOK. NR.	PRC	UAB "Projektų rengimo centras", Žemaitės g. 21, Vilnius, LT-03118 Tel./Fax.: 85 276 0037
31324	PV	T.MEŠKUNEC
KVAL. PATV. DOK. NR.	UAB "ARCHIPRO"	Įm.k. 132834181 Vilniaus g. 50A-4, Kaunas. Tel. 8-687-53965
A932, 4218	PDV	V. Skėrienė 2018-08
	Inž.	E.Kudzmanienė 2018-08
KALBOS TRUMP. LT	STATYTOJAS IR (ARBA) UŽSAKOVAS Kauno miesto savivaldybės administracija Laisvės al. 96, LT-44251 Kaunas	STATINIO PROJEKTO PAVADINIMAS KAUNO MIESTO VILNIAUS GATVĖS KAPITALINIO REMONTO PROJEKTAS, VILNIAUS G., KAUNAS
		DOKUMENTO PAVADINIMAS Įėjimai į patalpas
		DOKUMENTO ŽYMUO 736-XX-TP-SP-06
		LAPAS 2
		LAPŲ 27

NR.	Esama situacija	Fotofiksacija	Projektuojami įėjimai	Kiekiai
14	 <p>2 pakopos su akmens apdaila</p>		 <p>rusvo bučarduoto granito pakopos 830x400x150 ant betoninio pamato</p> <p>rusvo bučarduoto granito pakopos 830x400x150 ant šaligatvio pagrindo</p>	<p>dvi vitrinos:</p> <p>bučarduoto rusvo granito pakopos 3x830x400x150H ant betono pamato</p> <p>bučarduoto rusvo granito pakopos 3x900x400x250H ant šaligatvio pagrindo</p>
14-1	 <p>2 pakopos iš šaligatvio plytelių</p>		 <p>3 rusvo bučarduoto granito pakopos 1200x400x120 ant šaligatvio pagrindo</p>	<p>bučarduoto rusvo granito pakopos 3x1200x400x120H, pjaustytos su užapvalintu kampu bučarduoto rusvo granito pakopos</p> <p>2x107x400x120H ant šaligatvio pagrindo</p>
16	 <p>lenkta pakopa su akmens apdaila</p>		 <p>lenkta pakopa iš rusvo bučarduoto akmens</p>	<p>bučarduoto rusvo granito pakopos 1200x400x180H, viena su užapvalintu kraštu, suapvalintos bučarduoto rusvo granito pakopos</p> <p>2x450x250x180H ant šaligatvio pagrindo</p>
16-1	 <p>nusklemta pakopa su akmens apdaila</p>		 <p>nauja pakopa iš akmens 1200x400x180H ir 3x870x400x180H</p>	<p>bučarduoto rusvo granito pakopos 1200x400x180H</p> <p>3x870x400x180H ant šaligatvio pagrindo</p>

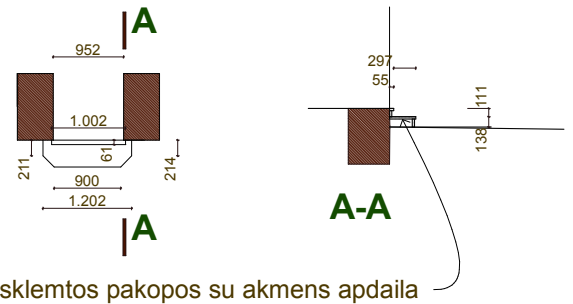

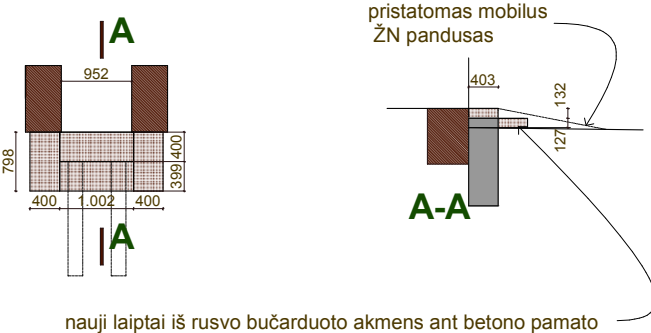
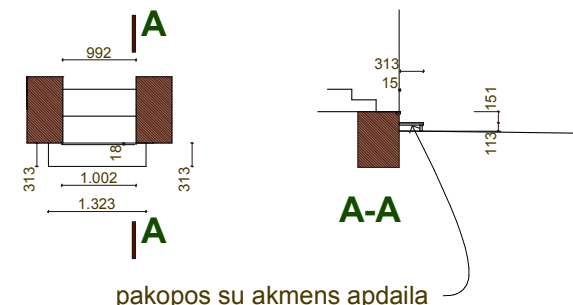

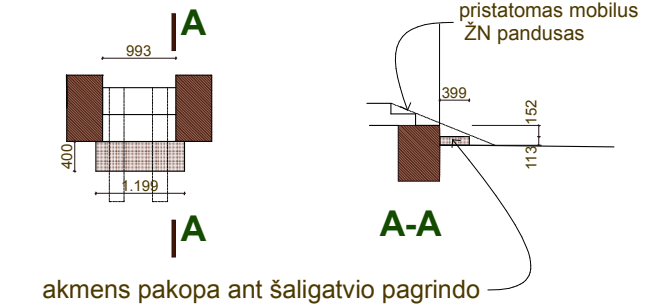
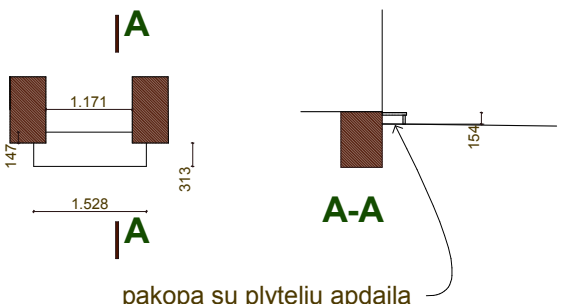

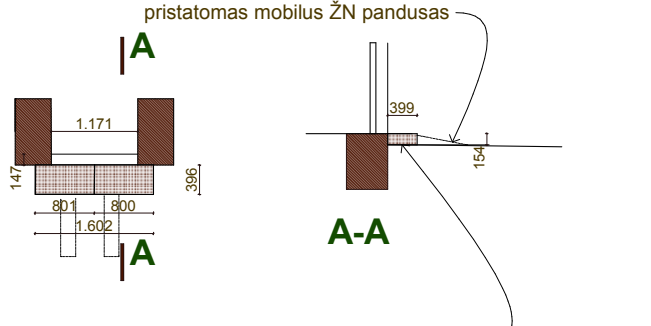
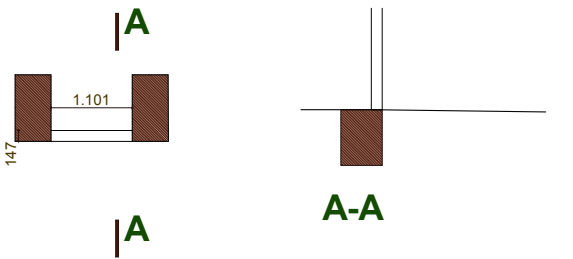

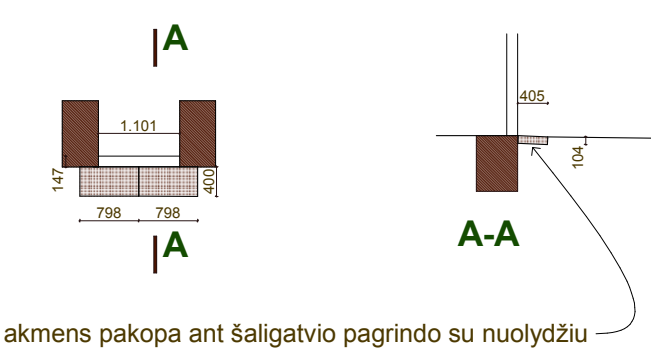
0	2018	Statybos leidimui			
Laida	Išleidimo data	Laidos statusas. Keitimo priežastis (jei taikoma)			
KVAL. PATV. DOK. NR.	<div>PRC</div>		UAB "Projektų rengimo centras", Žemaitės g. 21, Vilnius, LT-03118 Tel./Fax.: 85 276 0037		STATINIO PROJEKO PAVADINIMAS KAUNO MIESTO VILNIAUS GATVĖS KAPITALINIO REMONTO PROJEKTAS, VILNIAUS G., KAUNAS
31324	PV	T.MEŠKUNEC			
KVAL. PATV. DOK. NR.	<div><div>UAB "ARCHIPRO"</div><div>j.m.k. 132834181 Vilniaus g. 50A-4, Kaunas. Tel. 8-687-53965</div></div>				
A932, 4218	PDV	V. Skėrienė	2018-08	DOKUMENTO PAVADINIMAS Įėjimai į patalpas	LAI DA
	Inž.	E.Kudzmanienė	2018-08		0
KALBOS TRUMP.	STATYTOJAS IR (ARBA) UŽSAKOVAS Kauno miesto savivaldybės administracija Laisvės al. 96, LT-44251 Kaunas			DOKUMENTO ŽYMUO 736-XX-TP-SP-06	LAPAS
LT					LAPŲ
					3
					27

NR.	Esama situacija	Fotofiksacija	Projektuojami įėjimai	Kiekiai
18	 <p>pakopos su pandusu plytelių apdaila</p>		 <p>pristatomas mobilus ŽN pandusas</p> <p>nauji laiptai iš rusvo bučarduoto akmens ant betono pamato</p>	bučarduoto rusvo granito pakopos 7x1200x400x150H 4x800x400x150H ant betono pamato
20	 <p>lenktos pakopos su akmens apdaila</p>		 <p>pristatomas mobilus ŽN pandusas</p> <p>laiptai iš rusvo bučarduoto akmens ant betono pamato</p>	bučarduoto rusvo granito pakopos 2x800x400x110H 2x1200x400x110H 2x400x400x110 ant betono pamato arba analogiškas 20
20-1	 <p>DAILIOS pakopos su akmens apdaila</p>		 <p>pristatomas mobilus ŽN pandusas</p> <p>nauji analogiški laiptai iš rusvo bučarduoto akmens ant betono pamato</p>	bučarduoto rusvo granito pakopos 1200x1200x180H 2x600x400x180H 4x900x400x180H ant betono pamato
22				pristatomas mobilus ŽN pandusas

0	2018	Statybos leidimui				
Laida	Išleidimo data	Laidos statusas. Keitimo priežastis (jei taikoma)				
KVAL. PATV. DOK. NR.			UAB "Projektų rengimo centras", Žemaitės g. 21, Vilnius, LT-03118 Tel./Fax.: 85 276 0037	STATINIO PROJEKO PAVADINIMAS		
31324	PV	T.MEŠKUNEC		KAUNO MIESTO VILNIAUS GATVĖS KAPITALINIO REMONTO PROJEKTAS, VILNIAUS G., KAUNAS		
KVAL. PATV. DOK. NR.	 įm.k. 132834181 Vilniaus g. 50A-4, Kaunas. Tel. 8-687-53965					
A932, 4218	PDV	V. Skėrienė	2018-08	DOKUMENTO PAVADINIMAS	LAIDA	
	Inž.	E.Kudzmanienė	2018-08	Įėjimai į patalpas	0	
KALBOS TRUMP. LT	STATYTOJAS IR (ARBA) UŽSAKOVAS Kauno miesto savivaldybės administracija Laisvės al. 96, LT-44251 Kaunas			DOKUMENTO ŽYMUO	LAPAS	LAPŲ
				736-XX-TP-SP-06	4	27

NR.	Esama situacija	Fotofiksacija	Projektuojami įėjimai	Kiekiai
24	<p>pakopos su akmens apdaila</p> 		<p>pristatomas mobilus ŽN pandusas</p>  <p>nauji analogiški laiptai iš rusvo bu čarduoto akmens ant betono pamato</p>	<p>bučarduoto rusvo granito pakopos 8x1000x400x160H ant betono pamato 7x1200x400x160H IR 4X400X400X160 ant šaligatvio pagrindo</p>
26	 <p>pakopos su akmens apdaila</p>		<p>pristatomas mobilus ŽN pandusas</p>  <p>nauji analogiški laiptai iš rusvo bu čarduoto akmens ant betono pamato</p>	<p>bučarduoto rusvo granito pakopos 2x900x400x170H ant betono pamato 2x750x400x170H IR 2X1000X400X170 ant šaligatvio pagrindo</p>
26-1	<p>pakopos su tamsaus teraco apdaila</p> 		<p>pristatomas mobilus ŽN pandusas</p>  <p>nauji analogiški laiptai iš rusvo bu čarduoto akmens ant betono pamato</p>	<p>bučarduoto rusvo granito pakopos 4x1050x400x170H ant betono pamato 2x1050x400x170H ant šaligatvio pagrindo arba paliekami esami laiptai</p>
28 28-1				<p>IŠSAUGOMA ESAMA PAKOPA pristatomas mobilus ŽN pandusas</p>

0	2018	Statybos leidimui				
Laida	Išleidimo data	Laidos statusas. Keitimo priežastis (jei taikoma)				
KVAL. PATV. DOK. NR.			UAB "Projektų rengimo centras", Žemaitės g. 21, Vilnius, LT-03118 Tel./Fax.: 85 276 0037	STATINIO PROJEKO PAVADINIMAS KAUNO MIESTO VILNIAUS GATVĖS KAPITALINIO REMONTO PROJEKTAS, VILNIAUS G., KAUNAS		
31324	PV	T.MEŠKUNEC				
KVAL. PATV. DOK. NR.	 j.m.k. 132834181 Vilniaus g. 50A-4, Kaunas. Tel. 8-687-53965					
A932, 4218	PDV	V. Skėrienė	2018-08	DOKUMENTO PAVADINIMAS Įėjimai į patalpas	LAIDA 0	
	Inž.	E.Kudzmanienė	2018-08			
KALBOS TRUMP. LT	STATYTOJAS IR (ARBA) UŽSAKOVAS Kauno miesto savivaldybės administracija Laisvės al. 96, LT-44251 Kaunas			DOKUMENTO ŽYMUO 736-XX-TP-SP-06	LAPAS 5	LAPŲ 27

NR.	Esama situacija	Fotofiksacija	Projektuojami įėjimai	Kiekiai
30	 <p>sklemtos pakopos su akmens apdaila</p>		 <p>nauji laiptai iš rusvo bučarduoto akmens ant betono pamato</p>	<p>bučarduoto rusvo granito pakopos 2x1000x400x130H ant betono pamato 2x800x400x130H ant šaligatvio pagrindo arba paliekami esami laiptai</p>
30-1	 <p>pakopos su akmens apdaila</p>		 <p>akmens pakopa ant šaligatvio pagrindo</p>	<p>bučarduoto rusvo granito pakopa 1200x400x110H ant šaligatvio pagrindo arba paliekami esami laiptai</p>
32 32-1	 <p>pakopa su plytelių apdaila</p>		 <p>akmens pakopa ant šaligatvio pagrindo</p>	<p>bučarduoto rusvo granito pakopos 2x800x400x150H ant šaligatvio pagrindo</p>
32-2	 <p>akmens pakopa ant šaligatvio pagrindo su nuolydžiu</p>		 <p>akmens pakopa ant šaligatvio pagrindo su nuolydžiu</p>	<p>bučarduoto rusvo granito pakopos 2x800x400x150H ant šaligatvio pagrindo</p>

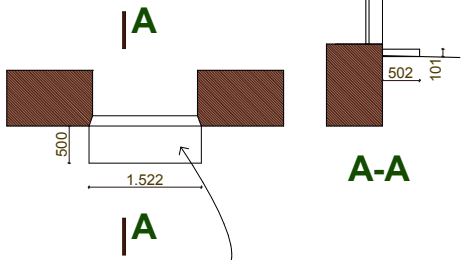

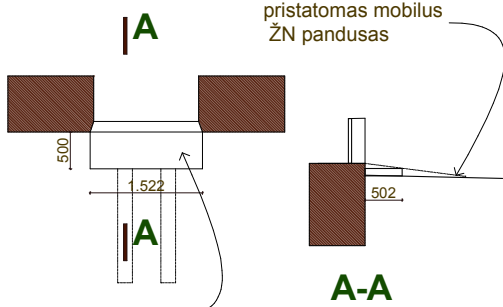
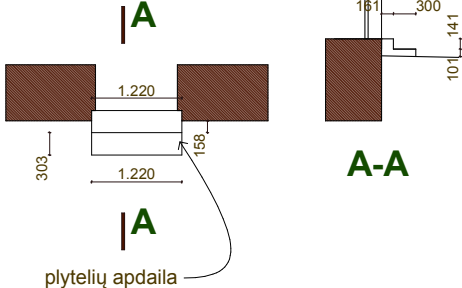

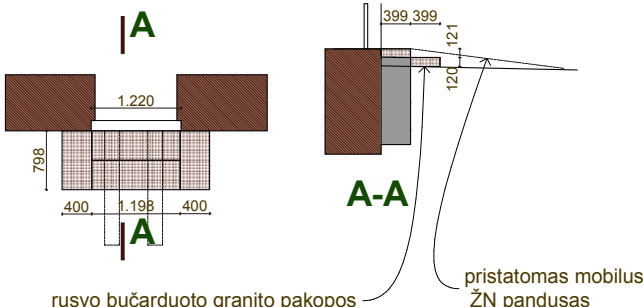


0	2018	Statybos leidimui
Laida	Išleidimo data	Laidos statusas. Keitimo priežastis (jei taikoma)
KVAL. PATV. DOK. NR.	PRC	UAB "Projektų rengimo centras", Žemaitės g. 21, Vilnius, LT-03118 Tel./Fax.: 85 276 0037
31324	PV	T.MEŠKUNEC
KVAL. PATV. DOK. NR.	UAB "ARCHIPRO" įm.k. 132834181 Vilniaus g. 50A-4, Kaunas. Tel. 8-687-53965	
A932, 4218	PDV	V. Skėrienė 2018-08
	Inž.	E.Kudzmanienė 2018-08
KALBOS TRUMP. LT	STATYTOJAS IR (ARBA) UŽSAKOVAS Kauno miesto savivaldybės administracija Laisvės al. 96, LT-44251 Kaunas	
STATINIO PROJEKO PAVADINIMAS		KAUNO MIESTO VILNIAUS GATVĖS KAPITALINIO REMONTO PROJEKTAS, VILNIAUS G., KAUNAS
DOKUMENTO PAVADINIMAS		Įėjimai į patalpas
DOKUMENTO ŽYMUO		736-XX-TP-SP-06
LAPAS		LAPŲ
6		27

NR.	Esama situacija	Fotofiksacija	Projektuojami įėjimai	Kiekiai
34	<p>keramikinių plytelių apdaila</p>		<p>pristatomas mobilus ŽN pandusas</p> <p>rusvo bučarduoto granito pakopa</p>	<p>bučarduoto rusvo granito pakopos</p> <p>4x1000x400x200H</p> <p>ant šaligatvio pagrindo</p>
34-1	<p>keramikinių plytelių apdaila</p>		<p>rusvo bučarduoto granito pakopa su nuolydžiu</p>	<p>bučarduoto rusvo granito pakopos</p> <p>2x1000x400x100H ir 2x750x400x100</p> <p>ant šaligatvio pagrindo</p>
34-2	<p>pakopa su akmens apdaila</p>		<p>pristatomas mobilus ŽN pandusas</p> <p>rusvo bučarduoto granito pakopa</p>	<p>bučarduoto rusvo granito pakopos</p> <p>6x750x400x170H ir 2x750x300x170</p> <p>ant šaligatvio pagrindo</p>
36	<p>teraco pakopos</p>		<p>pristatomas mobilus ŽN pandusas</p> <p>rusvo bučarduoto granito pakopa</p>	<p>bučarduoto rusvo granito pakopos</p> <p>2x800x400x170H ant betono pamato</p> <p>4x800x400x170</p> <p>ant šaligatvio pagrindo</p>



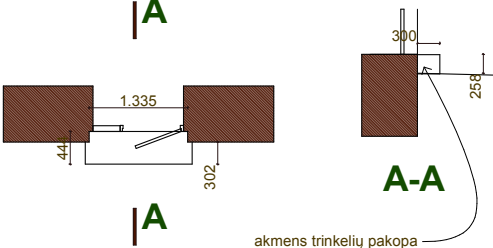

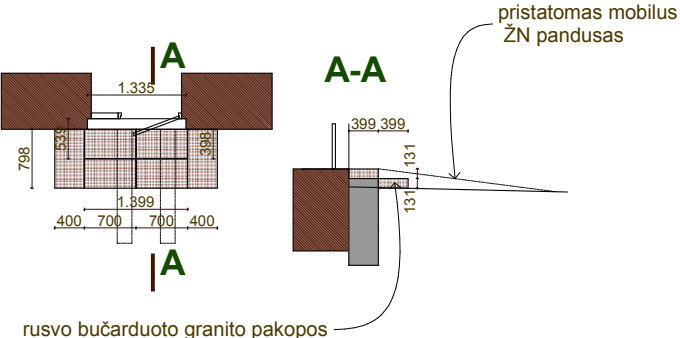
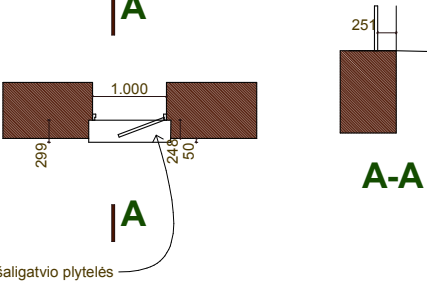

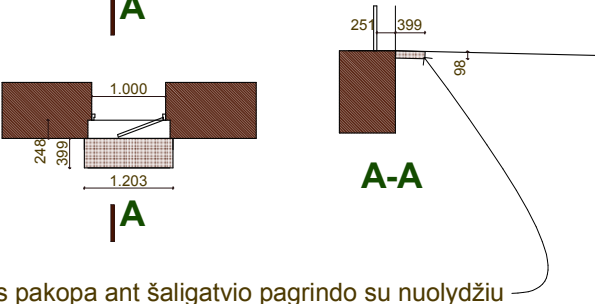
0	2018	Statybos leidimui				
Laida	Išleidimo data	Laidos statusas. Keitimo priežastis (jei taikoma)				
KVAL. PATV. DOK. NR.	<div><div>PRC</div><div>UAB "Projektų rengimo centras", Žemaitės g. 21, Vilnius, LT-03118 Tel./Fax.: 85 276 0037</div></div>		STATINIO PROJEKO PAVADINIMAS KAUNO MIESTO VILNIAUS GATVĖS KAPITALINIO REMONTO PROJEKTAS, VILNIAUS G., KAUNAS			
31324	PV	T.MEŠKUNEC				
KVAL. PATV. DOK. NR.	<div><div><div>UAB "ARCHIPRO"</div><div>j.m.k. 132834181 Vilniaus g. 50A-4, Kaunas. Tel. 8-687-53965</div></div></div>					
A932, 4218	PDV	V. Skėrienė	2018-08	DOKUMENTO PAVADINIMAS Įėjimai į patalpas		
	Inž.	E.Kudzmanienė	2018-08			
KALBOS TRUMP. LT	STATYTOJAS IR (ARBA) UŽSAKOVAS Kauno miesto savivaldybės administracija Laisvės al. 96, LT-44251 Kaunas			DOKUMENTO ŽYMUO 736-XX-TP-SP-06		
				LAPAS	LAPŲ	
				7	27	

NR.	Esama situacija	Fotofiksacija	Projektuojami įėjimai	Kiekiai
36-1	<p>plytelių apdaila</p>		<p>pristatomas mobilus ŽN pandusas</p> <p>rusvo bučarduoto granito pakopa</p>	<p>bučarduoto rusvo granito pakopos</p> <p>2x1000x400x200H ir 890x400x200</p> <p>ant šaligatvio pagrindo</p>
36-2	<p>cementinių plytelių apdaila</p>		<p>pristatomas mobilus ŽN pandusas</p> <p>rusvo bučarduoto granito pakopa</p>	<p>bučarduoto rusvo granito pakopos</p> <p>2x1000x400x200H</p> <p>ant šaligatvio pagrindo</p>
36-3	<p>plytelių apdaila</p>		<p>pristatomas mobilus ŽN pandusas</p> <p>rusvo bučarduoto granito pakopa</p>	<p>bučarduoto rusvo granito pakopa</p> <p>1200x400x190H</p> <p>ant šaligatvio pagrindo</p>
38	<p>akmens apdaila</p>		<p>pristatomas mobilus ŽN pandusas</p> <p>rusvo bučarduoto granito pakopa</p>	<p>bučarduoto rusvo granito pakopos</p> <p>2x1100x400x160H ant betono pamato</p> <p>3x1000x400x160xH ir 2x210x400x160H</p> <p>ant šaligatvio pagrindo</p>

0	2018	Statybos leidimui
Laida	Išleidimo data	Laidos statusas. Keitimo priežastis (jei taikoma)
KVAL. PATV. DOK. NR.	<div> <div>PRC</div> <div> UAB "Projektų rengimo centras", Žemaitės g. 21, Vilnius, LT-03118 Tel./Fax.: 85 276 0037 </div> </div>	STATINIO PROJEKO PAVADINIMAS
31324	PV	T.MEŠKUNEC
KVAL. PATV. DOK. NR.	<div> <div>UAB "ARCHIPRO"</div> <div> jm.k. 132834181 Vilniaus g. 50A-4, Kaunas. Tel. 8-687-53965 </div> </div>	KAUNO MIESTO VILNIAUS GATVĖS KAPITALINIO REMONTO PROJEKTAS, VILNIAUS G., KAUNAS
A932, 4218	PDV	V. Skėrienė
	Inž.	E.Kudzmanienė
KALBOS TRUMP. LT	STATYTOJAS IR (ARBA) UŽSAKOVAS Kauno miesto savivaldybės administracija Laisvės al. 96, LT-44251 Kaunas	DOKUMENTO ŽYMUO 736-XX-TP-SP-06
		LAPAS LAPŲ
		8 27

NR.	Esama situacija	Fotofiksacija	Projektuojami įėjimai	Kiekiai
38-1	 <p>išsaugoma akmeninė pakopa</p>			pristatomas mobilus ŽN pandusas
38-2				bučarduoto rusvo granito pakopos 1200x400x12H ant betono pagrindo 1200x400x120H ir 2x800x400x120H ant šaligatvio pagrindo
40	išsaugoma akmeninė pakopa			pristatomas mobilus ŽN pandusas
42	išsaugomos akmeninės pakopos			pristatomas mobilus ŽN pandusas

0	2018	Statybos leidimui			
Laida	Išleidimo data	Laidos statusas. Keitimo priežastis (jei taikoma)			
KVAL. PATV. DOK. NR.	<div>PRC</div>		UAB "Projektų rengimo centras", Žemaitės g. 21, Vilnius, LT-03118 Tel./Fax.: 85 276 0037	STATINIO PROJEKO PAVADINIMAS	
31324	PV	T.MEŠKUNEC		KAUNO MIESTO VILNIAUS GATVĖS KAPITALINIO REMONTO PROJEKTAS, VILNIAUS G., KAUNAS	
KVAL. PATV. DOK. NR.	<div>UAB "ARCHIPRO"</div> <div>jūm.k. 132834181 Vilniaus g. 50A-4, Kaunas. Tel. 8-687-53965</div>				
A932, 4218	PDV	V. Skėrienė	2018-08		
	Inž.	E.Kudzmanienė	2018-08	DOKUMENTO PAVADINIMAS	LAIDA
				Įėjimai į patalpas	0
KALBOS TRUMP.	STATYTOJAS IR (ARBA) UŽSAKOVAS Kauno miesto savivaldybės administracija Laisvės al. 96, LT-44251 Kaunas			DOKUMENTO ŽYMUO	LAPAS
LT				736-XX-TP-SP-06	LAPŲ
					9
					27

NR.	Esama situacija	Fotofiksacija	Projektuojami įėjimai	Kiekiai
44	išsaugomos akmeninės pakopos			pristatomas mobilus ŽN pandusas
46 46-1 46-2	išsaugomos akmeninės pakopos			pristatomas mobilus ŽN pandusas
48	 akmens trinkelų pakopa		 rusvo bučarduoto granito pakopos pristatomas mobilus ŽN pandusas	bučarduoto rusvo granito pakopos 2x700x400x130H ant betono pamato 2x700x400x130H ir 2x800x400x130H ant šaligatvio pagrindo
50	 šaligatvio plytelės		 akmens pakopa ant šaligatvio pagrindo su nuolydžiu	bučarduoto rusvo granito pakopa 1200x400x100H ant šaligatvio pagrindo

0	2018	Statybos leidimui
Laida	Išleidimo data	Laidos statusas. Keitimo priežastis (jei taikoma)
KVAL. PATV. DOK. NR.	PRC	UAB "Projektų rengimo centras", Žemaitės g. 21, Vilnius, LT-03118 Tel./Fax.: 85 276 0037
31324	PV	T.MEŠKUNEC
KVAL. PATV. DOK. NR.	UAB "ARCHIPRO" įm.k. 132834181 Vilniaus g. 50A-4, Kaunas. Tel. 8-687-53965	
A932, 4218	PDV	V. Skėrienė
	Inž.	E.Kudzmanienė
KALBOS TRUMP. LT	STATYTOJAS IR (ARBA) UŽSAKOVAS Kauno miesto savivaldybės administracija Laisvės al. 96, LT-44251 Kaunas	
STATINIO PROJEKO PAVADINIMAS		LAIDA
KAUNO MIESTO VILNIAUS GATVĖS KAPITALINIO REMONTO PROJEKTAS, VILNIAUS G., KAUNAS		0
DOKUMENTO PAVADINIMAS		LAPAS
Įėjimai į patalpas		LAPŲ
DOKUMENTO ŽYMUO		10
736-XX-TP-SP-06		27

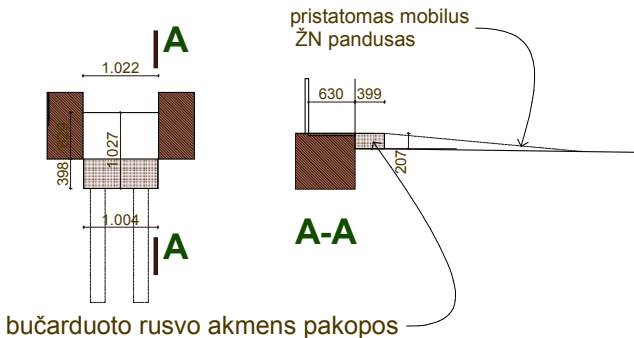
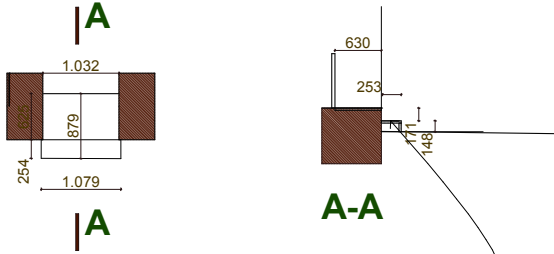
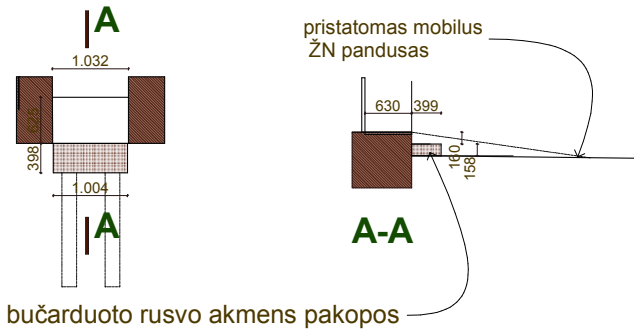
NR.	Esama situacija	Fotofiksacija	Projektuojami įėjimai	Kiekiai
52	<div><div>trys nišos</div><div><div>A</div><div>320</div><div>1.298</div><div>325</div><div>A</div></div><div><div>A-A</div><div>320</div><div>91</div></div><div>cementinių plytelių apdaila</div></div>		<div><div>A</div><div>1.298</div><div>325</div><div>A</div></div> <div><div>A-A</div><div>320</div><div>399</div><div>98</div><div>38</div></div> <div>akmens pakopa ant pastato sienos su nuolydžiu</div>	<div>trys nišos</div> <div>bučarduoto rusvo granito pakopos</div> <div>3x1300x400x100H ant pastato pamato</div>
52-1	<div><div>A</div><div>1.347</div><div>384</div><div>91</div><div>A-A</div></div> <div><div>A</div><div>šaligatvio plytelės</div></div>		<div><div>A</div><div>1.347</div><div>384</div><div>91</div><div>A-A</div></div> <div><div>A</div><div>akmens pakopa ant pastato sienos su nuolydžiu</div></div>	<div>bučarduoto rusvo granito pakopos</div> <div>2x1300x400x100H ant pastato pamato</div>
56	<div><div>A</div><div>1.000</div><div>304</div><div>102</div><div>204</div><div>A</div></div> <div><div>A-A</div><div>300</div><div>102</div><div>212</div></div> <div>akmens apdaila</div>		<div><div>A</div><div>1.000</div><div>304</div><div>102</div><div>204</div><div>A</div></div> <div><div>A-A</div><div>300</div><div>102</div><div>212</div></div> <div>pristatomas mobilus ŽN pandusas</div>	<div>bučarduoto rusvo granito pakopos</div> <div>3x1100x400x220H</div> <div>ant šaligatvio pagrindo</div>
56-2	<div>išsaugomos akmeninės pakopos</div>			<div>pristatomas mobilus ŽN pandusas</div> <div>H - 220 mm</div>

akmens pakopa ant pastato sienos su nuolydžiu

0	2018	Statybos leidimui			
Laida	Išleidimo data	Laidos statusas. Keitimo priežastis (jei taikoma)			
KVAL. PATV. DOK. NR.	<div>PRC</div>		UAB "Projektų rengimo centras", Žemaitės g. 21, Vilnius, LT-03118 Tel./Fax.: 85 276 0037		STATINIO PROJEKO PAVADINIMAS KAUNO MIESTO VILNIAUS GATVĖS KAPITALINIO REMONTO PROJEKTAS, VILNIAUS G., KAUNAS
31324	PV	T.MEŠKUNEC			
KVAL. PATV. DOK. NR.	<div><div></div><div>UAB "ARCHIPRO"</div></div>		įm.k. 132834181 Vilniaus g. 50A-4, Kaunas. Tel. 8-687-53965		
A932, 4218	PDV	V. Skėrienė	2018-08	DOKUMENTO PAVADINIMAS Įėjimai į patalpas	LAIDA
	Inž.	E.Kudzmanienė	2018-08		0
KALBOS TRUMP.	STATYTOJAS IR (ARBA) UŽSAKOVAS Kauno miesto savivaldybės administracija Laisvės al. 96, LT-44251 Kaunas			DOKUMENTO ŽYMUO 736-XX-TP-SP-06	LAPAS
LT					LAPŲ
					11
					27

NR.	Esama situacija	Fotofiksacija	Projektuojami įėjimai	Kiekiai
58	išsaugomos akmens apdailos pakopos			pristatomas mobilus ŽN pandusas H - 110 mm
58-1				bučarduoto rusvo granito pakopa 1000x400x100H ant šaligatvio pagrindo
60	išsaugomos akmens pakopa			
62	išsaugoma akmens pakopa 1750x640x160H			pristatomas mobilus ŽN pandusas H - 160 mm

0	2018	Statybos leidimui				
Laida	Išleidimo data	Laidos statusas. Keitimo priežastis (jei taikoma)				
KVAL. PATV. DOK. NR.	<div>PRC</div> <div>UAB "Projektų rengimo centras", Žemaitės g. 21, Vilnius, LT-03118 Tel./Fax.: 85 276 0037</div>		STATINIO PROJEKO PAVADINIMAS KAUNO MIESTO VILNIAUS GATVĖS KAPITALINIO REMONTO PROJEKTAS, VILNIAUS G., KAUNAS			
31324	PV	T.MEŠKUNEC				
KVAL. PATV. DOK. NR.	<div><div>UAB "ARCHIPRO"</div><div>jūm.k. 132834181 Vilniaus g. 50A-4, Kaunas. Tel. 8-687-53965</div></div>					
A932, 4218	PDV	V. Skėrienė	2018-08	DOKUMENTO PAVADINIMAS Įėjimai į patalpas	LAI DA	
	Inž.	E.Kudzmanienė	2018-08		0	
KALBOS TRUMP. LT	STATYTOJAS IR (ARBA) UŽSAKOVAS Kauno miesto savivaldybės administracija Laisvės al. 96, LT-44251 Kaunas			DOKUMENTO ŽYMUO 736-XX-TP-SP-06	LAPAS 12	LAPŲ 27

NR.	Esama situacija	Fotofiksacija	Projektuojami įėjimai	Kiekiai
66	 <p>pakopa su akmens masės plytelių apdaila</p>			<p>bučarduoto rusvo granito pakopa 1000x400x210H ant šaligatvio pagrindo</p>
66-1 66-2	 <p>pakopa su akmens masės plytelių apdaila</p>			<p>du įėjimai: bučarduoto rusvo granito pakopa 1000x400x160H ant šaligatvio pagrindo</p>
68	 <p>pakopos su marmuro apdaila</p>			<p>bučarduoto rusvo granito pakopos 2x800x400x160H ant šaligatvio pagrindo ir 2x800x400x160H ant betono pamato</p>
70	<p>išsaugoma akmens pakopa</p>			<p>pristatomas mobilus ŽN pandusas</p>

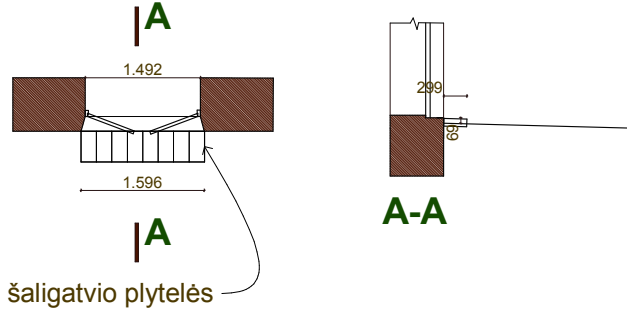

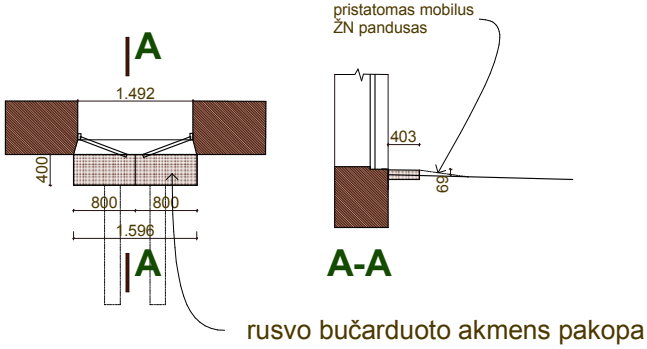
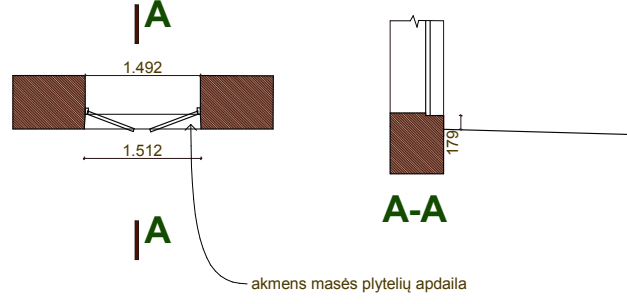

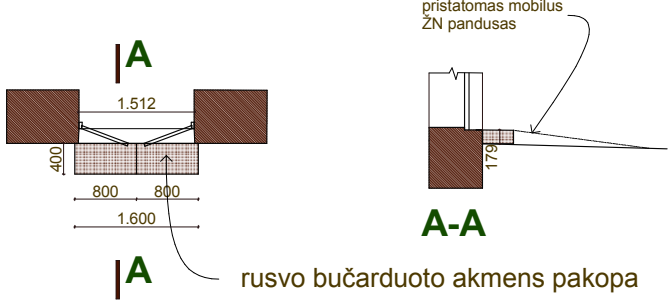
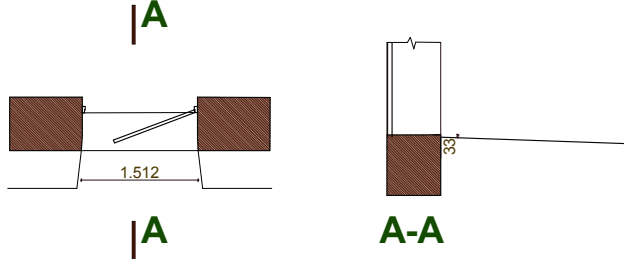

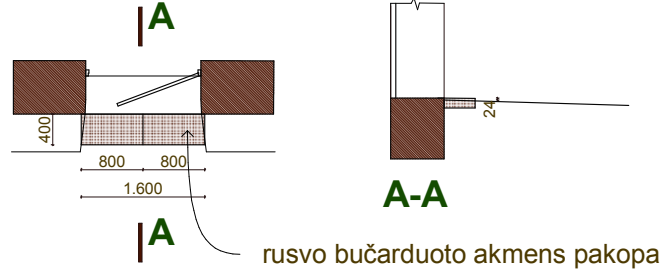
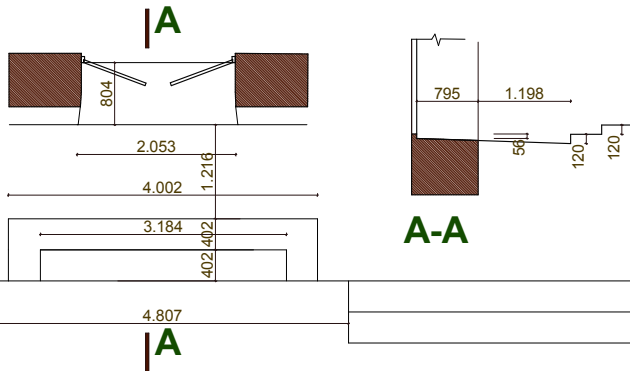

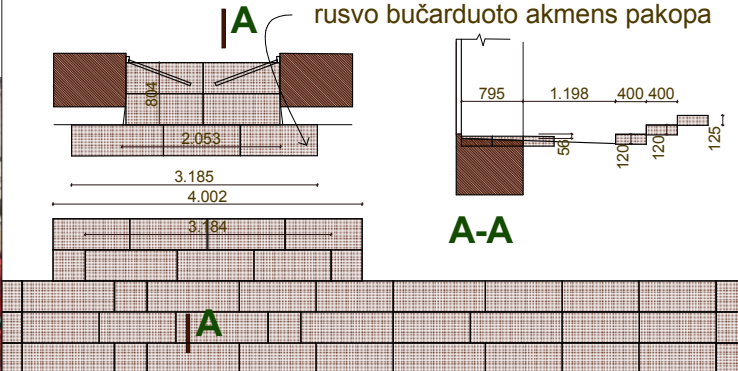
0	2018	Statybos leidimui			
Laida	Išleidimo data	Laidos statusas. Keitimo priežastis (jei taikoma)			
KVAL. PATV. DOK. NR.	<div>PRC</div>		UAB "Projektų rengimo centras", Žemaitės g. 21, Vilnius, LT-03118 Tel./Fax.: 85 276 0037	STATINIO PROJEKO PAVADINIMAS KAUNO MIESTO VILNIAUS GATVĖS KAPITALINIO REMONTO PROJEKTAS, VILNIAUS G., KAUNAS	
31324	PV	T.MEŠKUNEC			
KVAL. PATV. DOK. NR.	<div><div></div><div>UAB "ARCHIPRO"</div><div>įm.k. 132834181 Vilniaus g. 50A-4, Kaunas. Tel. 8-687-53965</div></div>				
A932, 4218	PDV	V. Skėrienė	2018-08	DOKUMENTO PAVADINIMAS Įėjimai į patalpas	LAIDA
	Inž.	E.Kudzmanienė	2018-08		0
KALBOS TRUMP. LT	STATYTOJAS IR (ARBA) UŽSAKOVAS Kauno miesto savivaldybės administracija Laisvės al. 96, LT-44251 Kaunas			DOKUMENTO ŽYMUO 736-XX-TP-SP-06	LAPAS 14
					LAPŲ 27

NR.	Esama situacija	Fotofiksacija	Projektuojami įėjimai	Kiekiai
70-1				pristatomas mobilus ŽN pandusas
72 72-1	išsaugomos akmens pakopos			pristatomas mobilus ŽN pandusas
72-2	išsaugomos akmens pakopos			pristatomas mobilus ŽN pandusas
72-3	išsaugomos akmens pakopos			pristatomas mobilus ŽN pandusas

0	2018	Statybos leidimui		
Laida	Išleidimo data	Laidos statusas. Keitimo priežastis (jei taikoma)		
KVAL. PATV. DOK. NR.	<div>PRC</div> <div>UAB "Projektų rengimo centras", Žemaitės g. 21, Vilnius, LT-03118 Tel./Fax.: 85 276 0037</div>		STATINIO PROJEKO PAVADINIMAS	
31324	PV	T.MEŠKUNEC	KAUNO MIESTO VILNIAUS GATVĖS KAPITALINIO REMONTO PROJEKTAS, VILNIAUS G., KAUNAS	
KVAL. PATV. DOK. NR.	<div>UAB "ARCHIPRO"</div> <div>įm.k. 132834181 Vilniaus g. 50A-4, Kaunas. Tel. 8-687-53965</div>		DOKUMENTO PAVADINIMAS	
A932, 4218	PDV	V. Skėrienė	2018-08	0
	Inž.	E.Kudzmanierė	2018-08	
KALBOS TRUMP. LT	STATYTOJAS IR (ARBA) UŽSAKOVAS Kauno miesto savivaldybės administracija Laisvės al. 96, LT-44251 Kaunas		DOKUMENTO ŽYMUO	
			736-XX-TP-SP-06	LAPAS
				LAPŲ
			15	27

NR.	Esama situacija	Fotofiksacija	Projektuojami įėjimai	Kiekiai
72-4	išsaugomos akmenų pakopos			pristatomas mobilus ŽN pandusas
72-5				bučarduoto rusvo granito pakopos 1000x400x120H, 920x400x120H, 700x400x120H, 300x400x120H ant šaligatvio pagrindo
74 74-1				du įėjimai: bučarduoto rusvo granito pakopos 1000x400x90H, 800x400x90H, 750x400x90H, 350x400x90H ant šaligatvio pagrindo
				

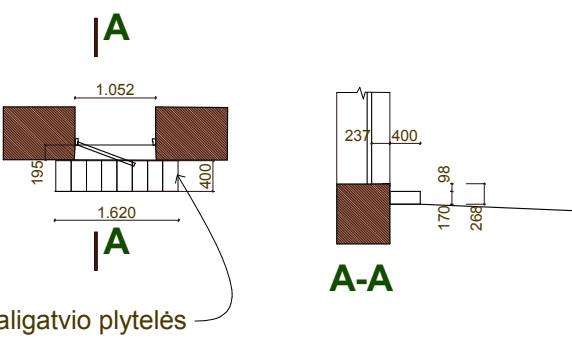

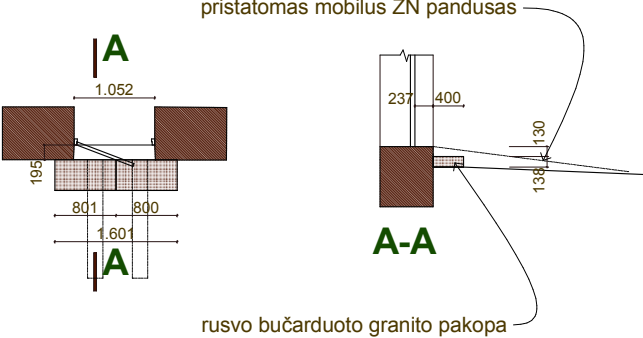
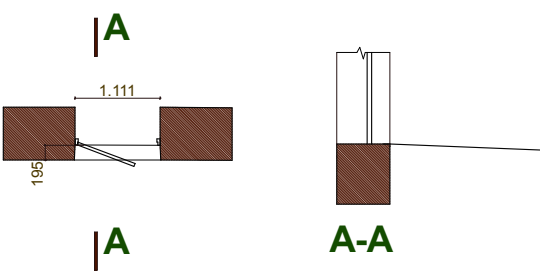

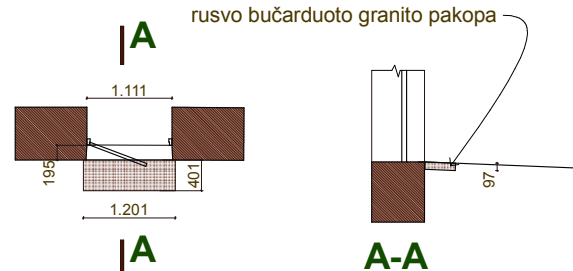
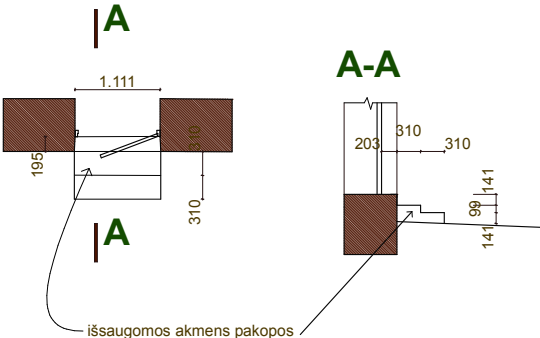

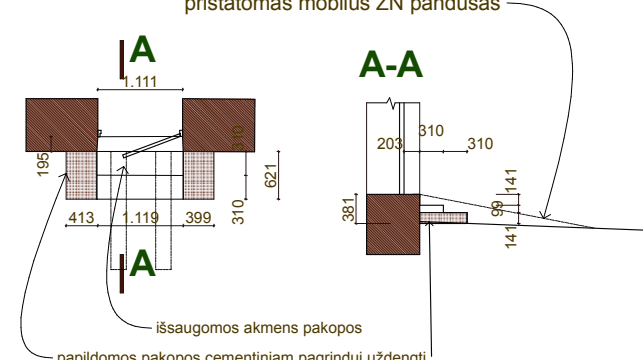

0	2018	Statybos leidimui				
Laida	Išleidimo data	Laidos statusas. Keitimo priežastis (jei taikoma)				
KVAL. PATV. DOK. NR.	<div><div>PRC</div><div>UAB "Projektų rengimo centras", Žemaitės g. 21, Vilnius, LT-03118 Tel./Fax.: 85 276 0037</div></div>		STATINIO PROJEKO PAVADINIMAS KAUNO MIESTO VILNIAUS GATVĖS KAPITALINIO REMONTO PROJEKTAS, VILNIAUS G., KAUNAS			
31324	PV	T.MEŠKUNEC				
KVAL. PATV. DOK. NR.	<div><div>UAB "ARCHIPRO"</div><div>j.m.k. 132834181 Vilniaus g. 50A-4, Kaunas. Tel. 8-687-53965</div></div>					
A932, 4218	PDV	V. Skėrienė	2018-08	DOKUMENTO PAVADINIMAS Įėjimai į patalpas	LAIDA	
	Inž.	E.Kudzmanienė	2018-08		0	
KALBOS TRUMP. LT	STATYTOJAS IR (ARBA) UŽSAKOVAS Kauno miesto savivaldybės administracija Laisvės al. 96, LT-44251 Kaunas			DOKUMENTO ŽYMUO 736-XX-TP-SP-06	LAPAS 16	LAPŲ 27

NR.	Esama situacija	Fotofiksacija	Projektuojami įėjimai	Kiekiai
3				bučarduoto rusvo granito pakopos 2x800x400x100H ant šaligatvio pagrindo
3-1				bučarduoto rusvo granito pakopos 2x800x400x180H ant šaligatvio pagrindo
7				bučarduoto rusvo granito pakopos 2x800x400x100H ant šaligatvio pagrindo
7-1				bučarduoto rusvo granito pakopos 4x1000x400x100H ant pastato pamato 3x1000x400x100H ant šaligatvio pagrindo

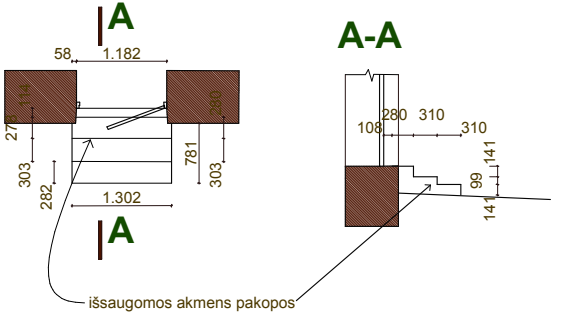

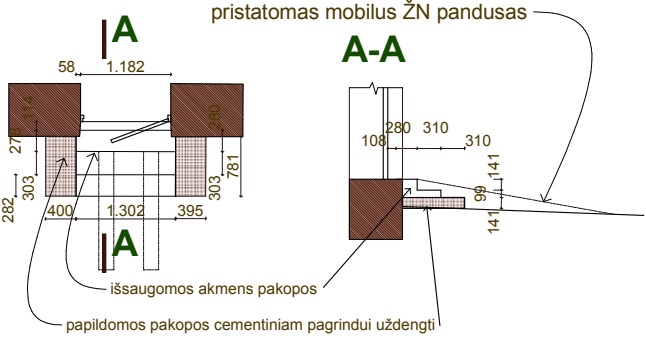
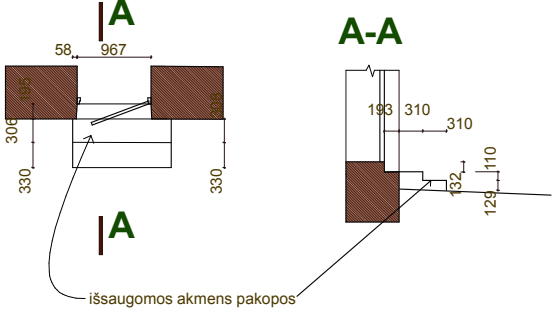

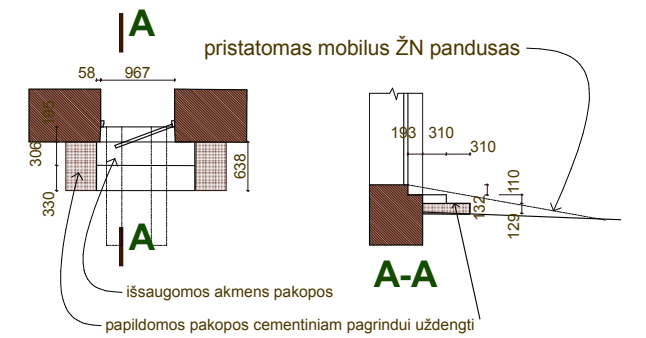
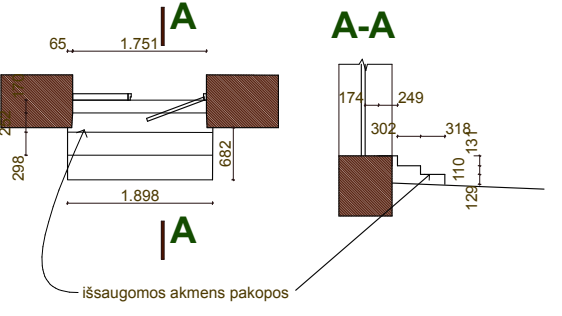

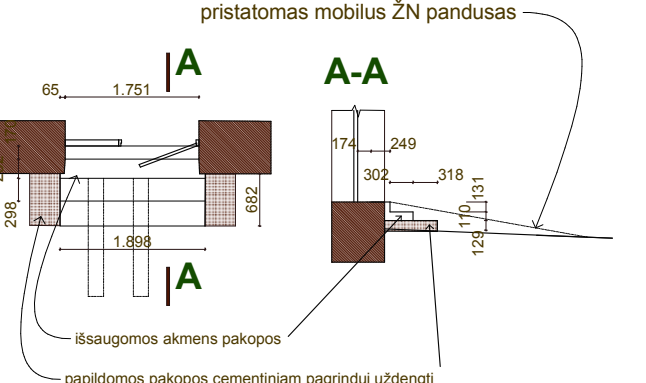
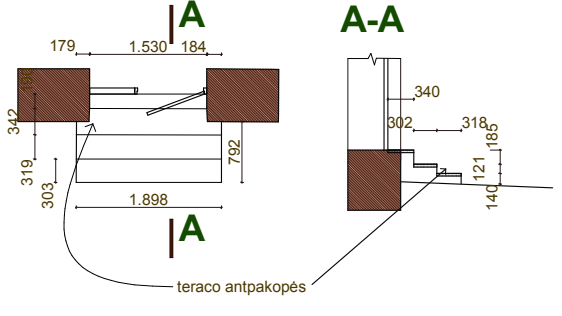

0	2018	Statybos leidimui				
Laida	Išleidimo data	Laidos statusas. Keitimo priežastis (jei taikoma)				
KVAL. PATV. DOK. NR.	<div><div><div>PRC</div></div><div>UAB "Projektų rengimo centras", Žemaitės g. 21, Vilnius, LT-03118 Tel./Fax.: 85 276 0037</div></div>		STATINIO PROJEKO PAVADINIMAS KAUNO MIESTO VILNIAUS GATVĖS KAPITALINIO REMONTO PROJEKTAS, VILNIAUS G., KAUNAS			
31324	PV	T.MEŠKUNEC				
KVAL. PATV. DOK. NR.	<div><div><div>UAB "ARCHIPRO"</div><div>Įm.k. 132834181 Vilniaus g. 50A-4, Kaunas. Tel. 8-687-53965</div></div></div>		DOKUMENTO PAVADINIMAS Įėjimai į patalpas			
A932, 4218	PDV	V. Skėrienė				2018-08
	Inž.	E.Kudzmanienė	2018-08			
KALBOS TRUMP. LT	STATYTOJAS IR (ARBA) UŽSAKOVAS Kauno miesto savivaldybės administracija Laisvės al. 96, LT-44251 Kaunas		DOKUMENTO ŽYMUO 736-XX-TP-SP-06		LAPAS 17	LAPŲ 27

NR.		Projektuojami įėjimai			Kiekiai
7-2					bučarduoto rusvo granito pakopos 65x1200x400x120H, 9x800x400x180H, 3x400x400x120H ant betoninio pamato
NR.	Esama situacija	Fotofiksacija	Projektuojami įėjimai		
11					bučarduoto rusvo granito pakopa 1000x400x100H ant šaligatvio pagrindo
11-1					bučarduoto rusvo granito pakopos 2x650x400x170H ant šaligatvio pagrindo
14					IŠSAUGOMOS ESAMOS PAKOPOS pristatomas mobilus ŽN pandusas

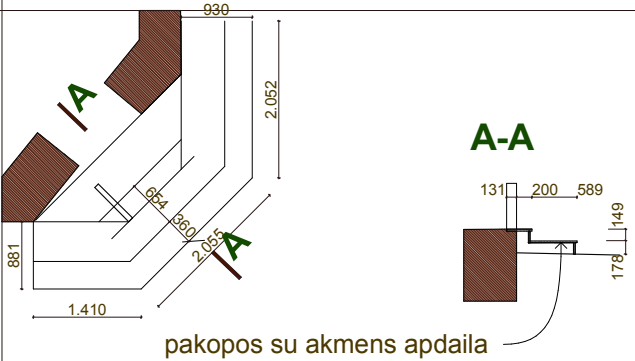


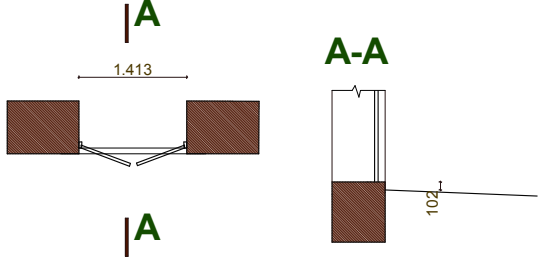

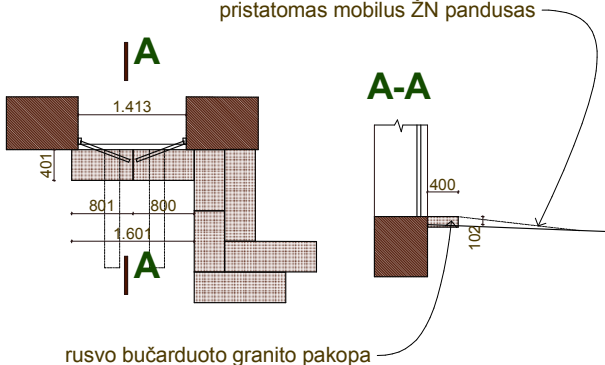
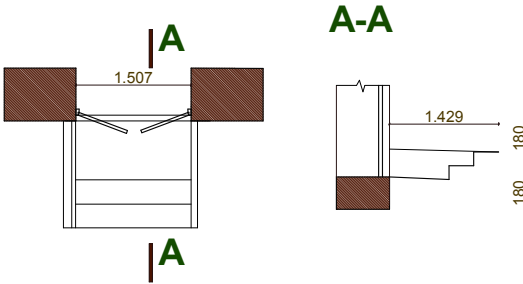

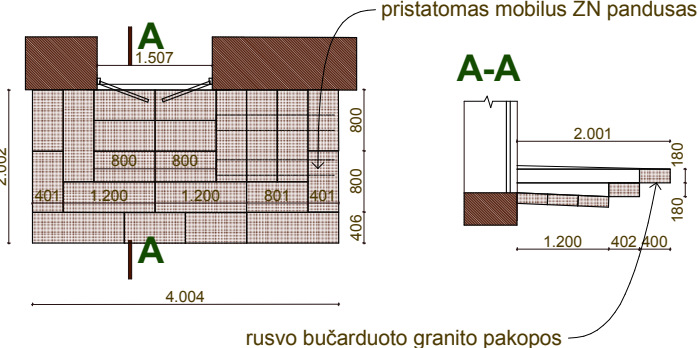
0	2018	Statybos leidimui	
Laida	Išleidimo data	Laidos statusas. Keitimo priežastis (jei taikoma)	
KVAL. PATV. DOK. NR.			UAB "Projektų rengimo centras", Žemaitės g. 21, Vilnius, LT-03118 Tel./Fax.: 85 276 0037
31324	PV	T.MEŠKUNEC	STATINIO PROJEKO PAVADINIMAS
KVAL. PATV. DOK. NR.			KAUNO MIESTO VILNIAUS GATVĖS KAPITALINIO REMONTO PROJEKTAS, VILNIAUS G., KAUNAS
A932, 4218	PDV	V. Skėrienė	DOKUMENTO PAVADINIMAS
	Inž.	E.Kudzmanienė	
KALBOS TRUMP. LT	STATYTOJAS IR (ARBA) UŽSAKOVAS Kauno miesto savivaldybės administracija Laisvės al. 96, LT-44251 Kaunas		DOKUMENTO ŽYMUO
		736-XX-TP-SP-06	
		LAPAS	LAPŲ
		18	27

NR.	Esama situacija	Fotofiksacija	Projektuojami įėjimai	Kiekiai
14-1	 <p>šaligatvio plytelės</p>		 <p>pristatomas mobilus ŽN pandusas</p> <p>rusvo bučarduoto granito pakopa</p>	bučarduoto rusvo granito pakopos 2x800x400x140H ant šaligatvio pagrindo
14-2	 <p>A-A</p>		 <p>rusvo bučarduoto granito pakopa</p> <p>A-A</p>	bučarduoto rusvo granito pakopa 1200x400x100H ant šaligatvio pagrindo
14-3	 <p>A-A</p> <p>išsaugomos akmens pakopos</p>		 <p>pristatomas mobilus ŽN pandusas</p> <p>A-A</p> <p>išsaugomos akmens pakopos</p> <p>papildomos pakopos cementiniam pagrindui uždengti</p>	bučarduoto rusvo granito pakopos 2x620x400x140H ant šaligatvio pagrindo
13 13-1	išsaugomos akmeninės pakopos			pristatomi mobilūs ŽN pandusai

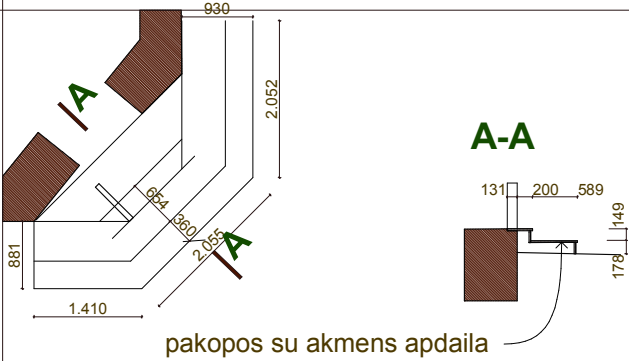


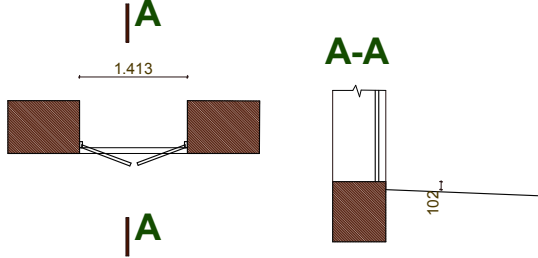

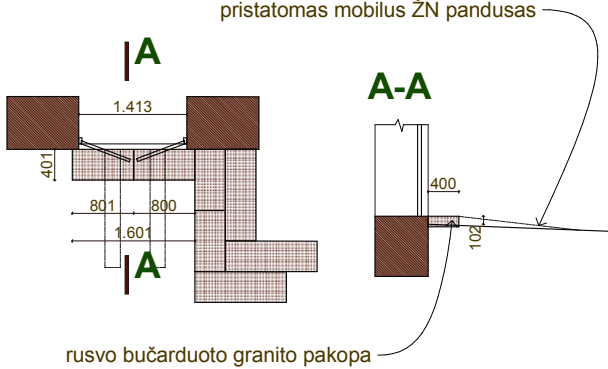
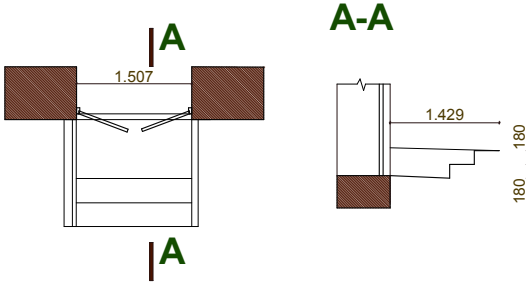

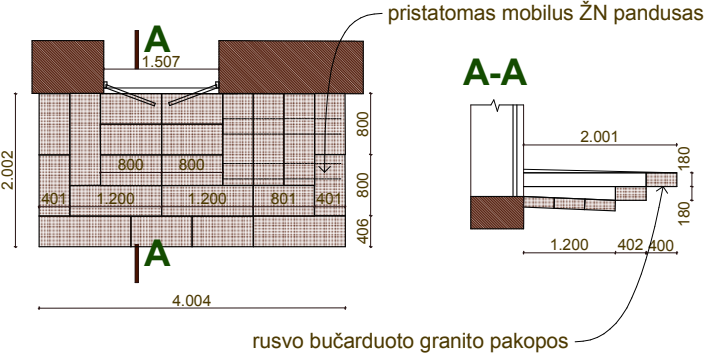
0	2018	Statybos leidimui
Laida	Išleidimo data	Laidos statusas. Keitimo priežastis (jei taikoma)
KVAL. PATV. DOK. NR.	PRC	UAB "Projektų rengimo centras", Žemaitės g. 21, Vilnius, LT-03118 Tel./Fax.: 85 276 0037
31324	PV	T.MEŠKUNEC
KVAL. PATV. DOK. NR.	UAB "ARCHIPRO" įm.k. 132834181 Vilniaus g. 50A-4, Kaunas. Tel. 8-687-53965	
A932, 4218	PDV	V. Skėrienė 2018-08
	Inž.	E.Kudzmanienė 2018-08
KALBOS TRUMP. LT	STATYTOJAS IR (ARBA) UŽSAKOVAS Kauno miesto savivaldybės administracija Laisvės al. 96, LT-44251 Kaunas	
STATINIO PROJEKO PAVADINIMAS		LAPAS
KAUNO MIESTO VILNIAUS GATVĖS KAPITALINIO REMONTO PROJEKTAS, VILNIAUS G., KAUNAS		LAPŲ
DOKUMENTO PAVADINIMAS		0
Įėjimai į patalpas		
DOKUMENTO ŽYMUO		
736-XX-TP-SP-06		19 27

NR.	Esama situacija	Fotofiksacija	Projektuojami įėjimai	Kiekiai
15				bučarduoto rusvo granito pakopos 2x780x400x140H ant šaligatvio pagrindo
15-1				bučarduoto rusvo granito pakopos 2x640x400x140H ant šaligatvio pagrindo
15-2				bučarduoto rusvo granito pakopos 2x640x400x140H ant šaligatvio pagrindo
17 17-1			vykdyti suderintą projektą	

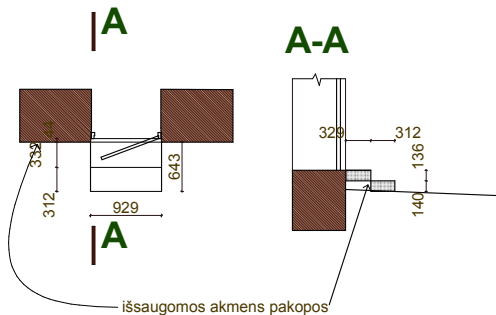

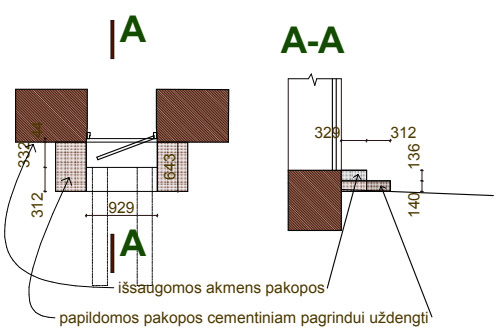



0	2018	Statybos leidimui		
Laida	Išleidimo data	Laidos statusas. Keitimo priežastis (jei taikoma)		
KVAL. PATV. DOK. NR.	PRC		UAB "Projektų rengimo centras", Žemaitės g. 21, Vilnius, LT-03118 Tel./Fax.: 85 276 0037	
31324	PV	T.MEŠKUNEC	STATINIO PROJEKO PAVADINIMAS	
KVAL. PATV. DOK. NR.	UAB "ARCHIPRO"		KAUNO MIESTO VILNIAUS GATVĖS KAPITALINIO REMONTO PROJEKTAS, VILNIAUS G., KAUNAS	
A932, 4218	PDV	V. Skėrienė	DOKUMENTO PAVADINIMAS	
	Inž.	E.Kudzmanienė	Įėjimai į patalpas	
KALBOS TRUMP. LT	STATYTOJAS IR (ARBA) UŽSAKOVAS Kauno miesto savivaldybės administracija Laisvės al. 96, LT-44251 Kaunas		DOKUMENTO ŽYMUO	
			736-XX-TP-SP-06	LAPAS LAPŲ
			20	27

NR.	Esama situacija	Fotofiksacija	Projektuojami įėjimai	Kiekiai
19	 <p>pakopos su akmenis apdaila</p>			išsaugomos esamos pakopos pristatomas mobilus ŽN pandusas
19-1	išsaugoma akmeninė pakopa			pristatomi mobilūs ŽN pandusai
19-2			 <p>pristatomas mobilus ŽN pandusas</p> <p>rusvo bučarduoto granito pakopa</p>	bučarduoto rusvo granito pakopos 2x800x400x100H ant šaligatvio pagrindo
19-3			 <p>pristatomas mobilus ŽN pandusas</p> <p>rusvo bučarduoto granito pakopos</p>	bučarduoto rusvo granito pakopos 6x800x400x100H ir 2x1200x400x100H ant šaligatvio pagrindo 6x800x400x180H ir 6x1200x400x180H ant betono pamato

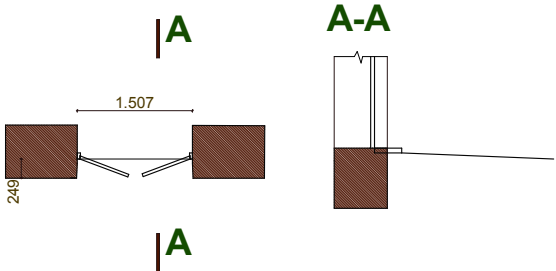

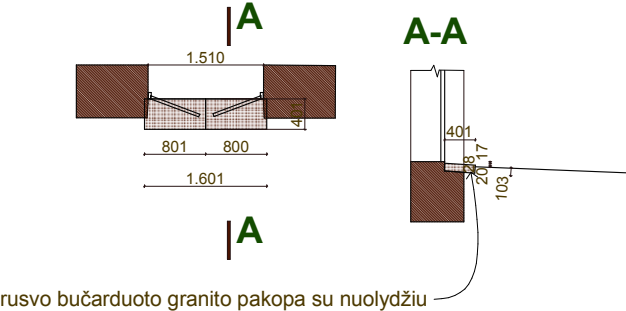

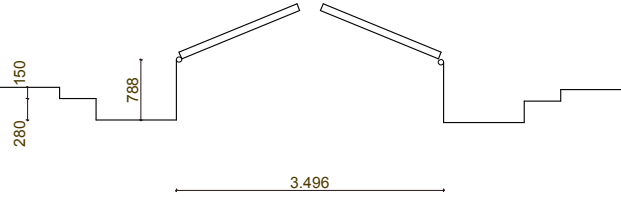

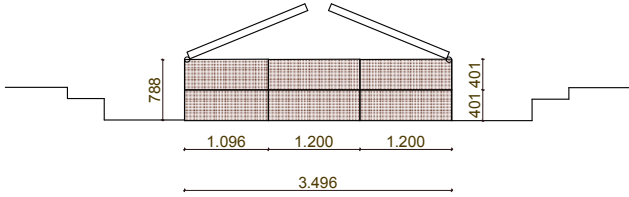
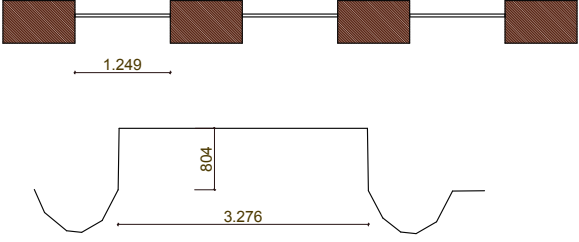

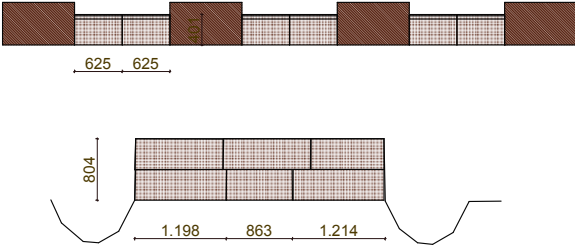
0	2018	Statybos leidimui
Laida	Išleidimo data	Laidos statusas. Keitimo priežastis (jei taikoma)
KVAL. PATV. DOK. NR.	PRC	UAB "Projektų rengimo centras", Žemaitės g. 21, Vilnius, LT-03118 Tel./Fax.: 85 276 0037
31324	PV	T.MEŠKUNEC
KVAL. PATV. DOK. NR.	UAB "ARCHIPRO" įm.k. 132834181 Vilniaus g. 50A-4, Kaunas. Tel. 8-687-53965	
A932, 4218	PDV	V. Skėrienė 2018-08
	Inž.	E.Kudzmanienė 2018-08
KALBOS TRUMP. LT	STATYTOJAS IR (ARBA) UŽSAKOVAS Kauno miesto savivaldybės administracija Laisvės al. 96, LT-44251 Kaunas	
STATINIO PROJEKO PAVADINIMAS		LAI DA
KAUNO MIESTO VILNIAUS GATVĖS KAPITALINIO REMONTO PROJEKTAS, VILNIAUS G., KAUNAS		0
DOKUMENTO PAVADINIMAS		LAPAS
Įėjimai į patalpas		LAPŲ
DOKUMENTO ŽYMUO		21
736-XX-TP-SP-06		27

NR.	Esama situacija	Fotofiksacija	Projektuojami įėjimai	Kiekiai
19	 <p>pakopos su akmens apdaila</p>			išsaugomos esamos pakopos pristatomas mobilus ŽN pandusas
19-1	išsaugoma akmeninė pakopa			pristatomi mobilūs ŽN pandusai
19-2			 <p>pristatomas mobilus ŽN pandusas</p> <p>rusvo bučarduoto granito pakopa</p>	bučarduoto rusvo granito pakopos 2x800x400x100H ant šaligatvio pagrindo
19-3			 <p>pristatomas mobilus ŽN pandusas</p> <p>rusvo bučarduoto granito pakopos</p>	bučarduoto rusvo granito pakopos 6x800x400x100H ir 2x1200x400x100H ant šaligatvio pagrindo 6x800x400x180H ir 6x1200x400x180H ant betono pamato

0	2018	Statybos leidimui
Laida	Išleidimo data	Laidos statusas. Keitimo priežastis (jei taikoma)
KVAL. PATV. DOK. NR.	PRC	UAB "Projektų rengimo centras", Žemaitės g. 21, Vilnius, LT-03118 Tel./Fax.: 85 276 0037
31324	PV	T.MEŠKUNEC
KVAL. PATV. DOK. NR.	UAB "ARCHIPRO" j.m.k. 132834181 Vilniaus g. 50A-4, Kaunas. Tel. 8-687-53965	
A932, 4218	PDV	V. Skėrienė 2018-08
	Inž.	E.Kudzmanienė 2018-08
KALBOS TRUMP. LT	STATYTOJAS IR (ARBA) UŽSAKOVAS Kauno miesto savivaldybės administracija Laisvės al. 96, LT-44251 Kaunas	
STATINIO PROJEKO PAVADINIMAS		LAIDA
KAUNO MIESTO VILNIAUS GATVĖS KAPITALINIO REMONTO PROJEKTAS, VILNIAUS G., KAUNAS		0
DOKUMENTO PAVADINIMAS		Įėjimai į patalpas
DOKUMENTO ŽYMUO		LAPAS LAPŲ
736-XX-TP-SP-06		21 27

NR.	Esama situacija	Fotofiksacija	Projektuojami įėjimai	Kiekiai
25-1				bučarduoto rusvo granito pakopos 2x640x400x140H ant šaligatvio pagrindo
27	išsaugomos pakopos			IŠSAUGOMA ESAMA PAKOPA pristatomas mobilus ŽN pandusas
27-1	išsaugoma pakopa			IŠSAUGOMA ESAMA PAKOPA pristatomas mobilus ŽN pandusas
27-2	išsaugoma akmenų pakopa			IŠSAUGOMA ESAMA PAKOPA pristatomas mobilus ŽN pandusas

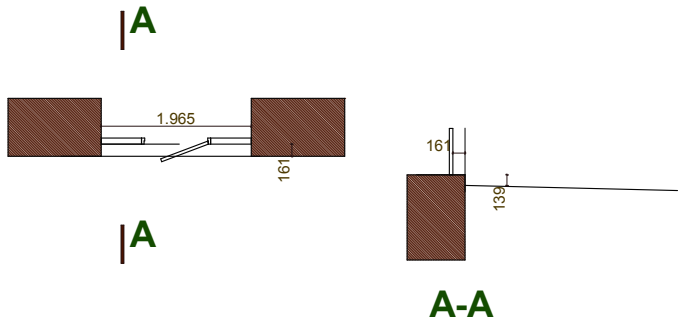

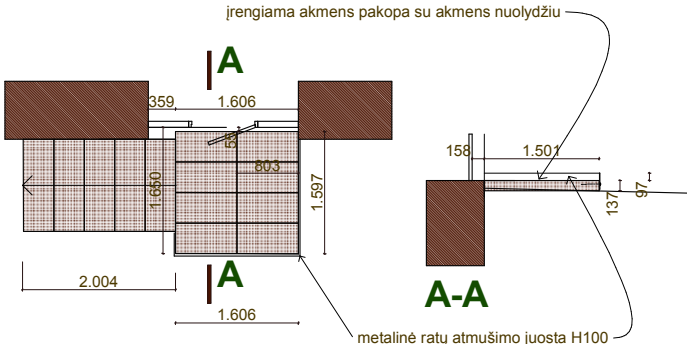
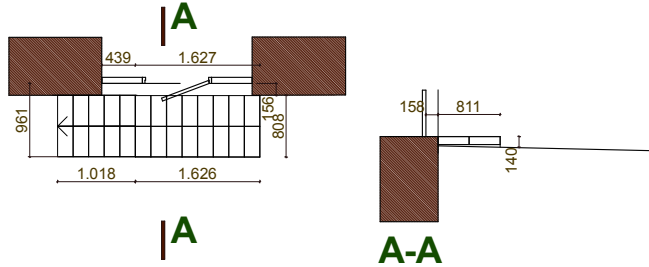

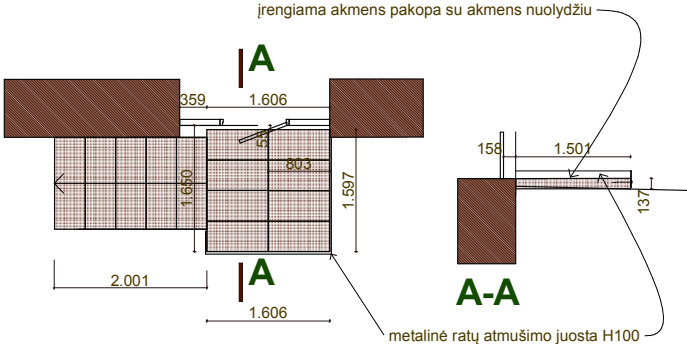
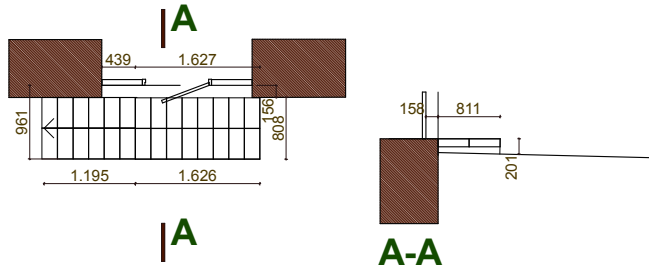

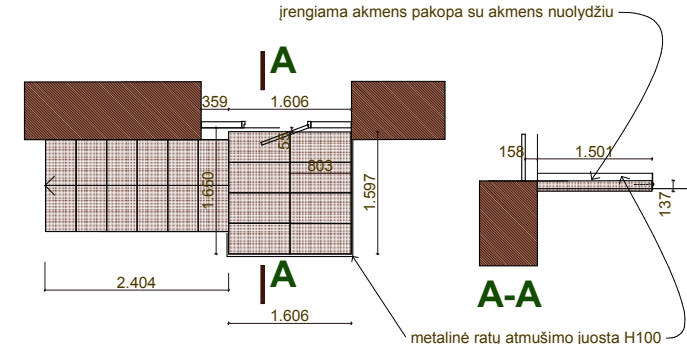

0	2018	Statybos leidimui		
Laida	Išleidimo data	Laidos statusas. Keitimo priežastis (jei taikoma)		
KVAL. PATV. DOK. NR.			UAB "Projektų rengimo centras", Žemaitės g. 21, Vilnius, LT-03118 Tel./Fax.: 85 276 0037	STATINIO PROJEKO PAVADINIMAS KAUNO MIESTO VILNIAUS GATVĖS KAPITALINIO REMONTO PROJEKTAS, VILNIAUS G., KAUNAS
31324	PV	T.MEŠKUNEC		
KVAL. PATV. DOK. NR.	 j.m.k. 132834181 Vilniaus g. 50A-4, Kaunas. Tel. 8-687-53965			
A932, 4218	PDV	V. Skėrienė	2018-08	
	Inž.	E.Kudzmanienė	2018-08	DOKUMENTO PAVADINIMAS Įėjimai į patalpas
KALBOS TRUMP. LT	STATYTOJAS IR (ARBA) UŽSAKOVAS Kauno miesto savivaldybės administracija Laisvės al. 96, LT-44251 Kaunas			DOKUMENTO ŽYMUO 736-XX-TP-SP-06
				LAPAS 23
				LAPŲ 27

NR.	Esama situacija	Fotofiksacija	Projektuojami įėjimai	Kiekiai
27-3				bučarduoto rusvo granito pakopos 2x800x400x100H ant pastato pamato
29-1 29-2			IŠSAUGOMOS ESAMOS PAKOPOS	pristatomas mobilus ŽN pandusas
29-3				bučarduoto rusvo granito pakopos 4x1200x400x100H IR 2X1100X400X100H ant ŠALIGATVIO PAGRINDO
29-4 29-5				bučarduoto rusvo granito pakopos 6x620x400x100H, 4x1200x400x100, 2x850x400x100H ant ŠALIGATVIO PAGRINDO su nuolydžiu

0	2018	Statybos leidimui				
Laida	Išleidimo data	Laidos statusas. Keitimo priežastis (jei taikoma)				
KVAL. PATV. DOK. NR.			UAB "Projektų rengimo centras", Žemaitės g. 21, Vilnius, LT-03118 Tel./Fax.: 85 276 0037	STATINIO PROJEKO PAVADINIMAS KAUNO MIESTO VILNIAUS GATVĖS KAPITALINIO REMONTO PROJEKTAS, VILNIAUS G., KAUNAS		
31324	PV	T.MEŠKUNEC				
KVAL. PATV. DOK. NR.	 UAB "ARCHIPRO" įm.k. 132834181 Vilniaus g. 50A-4, Kaunas. Tel. 8-687-53965					
A932, 4218	PDV	V. Skėrienė	2018-08	DOKUMENTO PAVADINIMAS Įėjimai į patalpas	LAIDA	
	Inž.	E.Kudzmanienė	2018-08		0	
KALBOS TRUMP. LT	STATYTOJAS IR (ARBA) UŽSAKOVAS Kauno miesto savivaldybės administracija Laisvės al. 96, LT-44251 Kaunas			DOKUMENTO ŽYMUO 736-XX-TP-SP-06	LAPAS 24	LAPŲ 27

NR.	Esama situacija	Fotofiksacija	Projektuojami įėjimai	Kiekiai
35 35-1			 rusvo bučarduoto granito pakopos su nuolydžiu	bučarduoto rusvo granito pakopos 2x600x400x100H, 2x650x400x100H ant pastato pamato
37 37-1			 rusvo bučarduoto granito pakopa	du įėjimai: bučarduoto rusvo granito pakopa 1000x400x150H ant šaligatvio pagrindo
37-2			 rusvo bučarduoto granito pakopa	bučarduoto rusvo granito pakopos 2x900x400x100H ant pastato pamato
37-3			 išsaugoma teraco pakopa	pristatomas mobilus ŽN pandusas

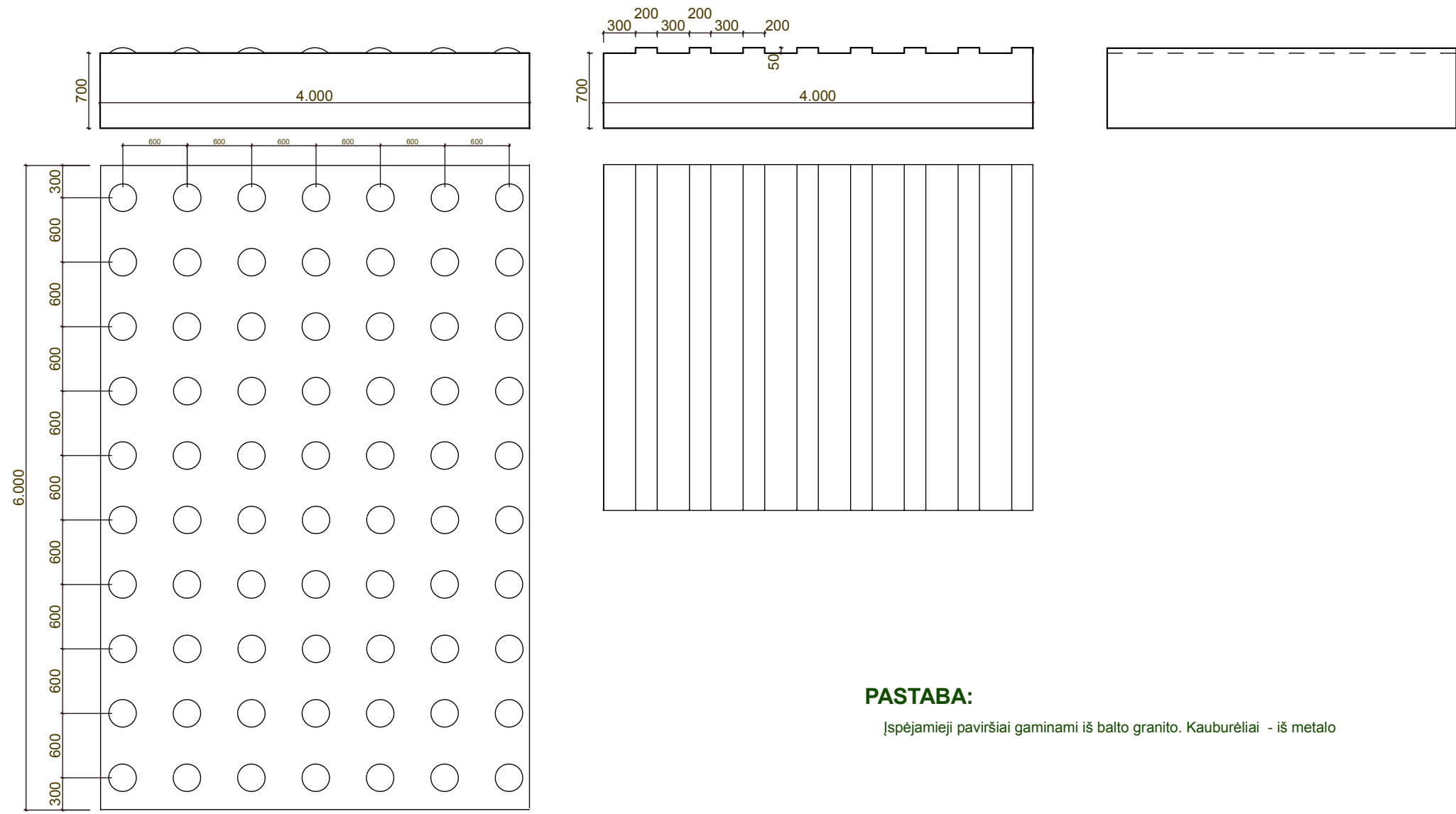
0	2018	Statybos leidimui				
Laida	Išleidimo data	Laidos statusas. Keitimo priežastis (jei taikoma)				
KVAL. PATV. DOK. NR.	<div><div><div>PRC</div></div><div><div>UAB "Projektų rengimo centras", Žemaitės g. 21, Vilnius, LT-03118 Tel./Fax.: 85 276 0037</div></div></div>		STATINIO PROJEKO PAVADINIMAS KAUNO MIESTO VILNIAUS GATVĖS KAPITALINIO REMONTO PROJEKTAS, VILNIAUS G., KAUNAS			
31324	PV	T.MEŠKUNEC				
KVAL. PATV. DOK. NR.	<div><div><div>UAB "ARCHIPRO"</div></div><div><div>įm.k. 132834181 Vilniaus g. 50A-4, Kaunas. Tel. 8-687-53965</div></div></div>					
A932, 4218	PDV	V. Skėrienė	2018-08	DOKUMENTO PAVADINIMAS Įėjimai į patalpas	LAIDA	
	Inž.	E.Kudzmanienė	2018-08		0	
KALBOS TRUMP. LT	STATYTOJAS IR (ARBA) UŽSAKOVAS Kauno miesto savivaldybės administracija Laisvės al. 96, LT-44251 Kaunas			DOKUMENTO ŽYMUO 736-XX-TP-SP-06	LAPAS 25	LAPŲ 27

NR.	Esama situacija	Fotofiksacija	Projektuojami įėjimai	Kiekiai
39				bučarduoto rusvo granito pakopos su nuolydžiu 5x1200x400x100H ir 8x800x400x140H ant šaligatvio pagrindo su ratų atmušimo juosta h-200, L-3500
39-1				bučarduoto rusvo granito pakopos su nuolydžiu 5x1200x400x100H ir 8x800x400x140H ant šaligatvio pagrindo su ratų atmušimo juosta h-200, L-3500
39-2				bučarduoto rusvo granito pakopos su nuolydžiu 6x1200x400x100H ir 8x800x400x200H ant šaligatvio pagrindo su ratų atmušimo juosta h-200, L-3500
41			prisitaikoma prie esamo įėjimo paviršių	

0	2018	Statybos leidimui		
Laida	Išleidimo data	Laidos statusas. Keitimo priežastis (jei taikoma)		
KVAL. PATV. DOK. NR.			UAB "Projektų rengimo centras", Žemaitės g. 21, Vilnius, LT-03118 Tel./Fax.: 85 276 0037	STATINIO PROJEKO PAVADINIMAS KAUNO MIESTO VILNIAUS GATVĖS KAPITALINIO REMONTO PROJEKTAS, VILNIAUS G., KAUNAS
31324	PV	T.MEŠKUNEC		
KVAL. PATV. DOK. NR.	 įm.k. 132834181 Vilniaus g. 50A-4, Kaunas. Tel. 8-687-53965			
A932, 4218	PDV	V. Skėrienė	2018-08	
	Inž.	E.Kudzmanienė	2018-08	DOKUMENTO PAVADINIMAS Įėjimai į patalpas
KALBOS TRUMP. LT	STATYTOJAS IR (ARBA) UŽSAKOVAS Kauno miesto savivaldybės administracija Laisvės al. 96, LT-44251 Kaunas			DOKUMENTO ŽYMUO 736-XX-TP-SP-06
				LAPAS 26
				LAPŲ 27

NR.	Esama situacija	Fotofiksacija	Projektuojami įėjimai	Kiekiai
41-1	išsaugomos akmenų pakopos			pristatomas mobilus ŽN pandusas
41-2			prisitaikoma prie esamo įėjimo paviršių	
41-3			prisitaikoma prie esamo įėjimo paviršių	
41-4		 	prisitaikoma prie esamo įėjimo paviršių	

0	2018	Statybos leidimui				
Laida	Išleidimo data	Laidos statusas. Keitimo priežastis (jei taikoma)				
KVAL. PATV. DOK. NR.	<div><div><div>PRC</div></div><div>UAB "Projektų rengimo centras", Žemaitės g. 21, Vilnius, LT-03118 Tel./Fax.: 85 276 0037</div></div>		STATINIO PROJEKO PAVADINIMAS KAUNO MIESTO VILNIAUS GATVĖS KAPITALINIO REMONTO PROJEKTAS, VILNIAUS G., KAUNAS			
31324	PV	T.MEŠKUNEC				
KVAL. PATV. DOK. NR.	<div><div><div>UAB "ARCHIPRO"</div></div><div>Įm.k. 132834181 Vilniaus g. 50A-4, Kaunas. Tel. 8-687-53965</div></div>					
A932, 4218	PDV	V. Skėrienė	2018-08	DOKUMENTO PAVADINIMAS Įėjimai į patalpas	LAIDA	
	Inž.	E.Kudzmanienė	2018-08		0	
KALBOS TRUMP. LT	STATYTOJAS IR (ARBA) UŽSAKOVAS Kauno miesto savivaldybės administracija Laisvės al. 96, LT-44251 Kaunas			DOKUMENTO ŽYMUO 736-XX-TP-SP-06	LAPAS 27	LAPŲ 27



PASTABA:
Įspėjamieji paviršiai gaminami iš balto granito. Kauburėliai - iš metalo

0	2018	Statybos leidimui				
Laida	Išleidimo data	Laidos statusas. Keitimo priežastis (jei taikoma)				
KVAL. PATV. DOK. NR.	<div>PRC</div>		UAB "Projektų rengimo centras", Žemaitės g. 21, Vilnius, LT-03118 Tel./Fax.: 85 276 0037		STATINIO PROJEKO PAVADINIMAS KAUNO MIESTO VILNIAUS GATVĖS KAPITALINIO REMONTO PROJEKTAS, VILNIAUS G., KAUNAS	
31324	PV	T.MEŠKUNEC				
KVAL. PATV. DOK. NR.	<div>UAB "ARCHIPRO"</div> <div>jm.k. 132834181 Vilniaus g. 50A-4, Kaunas. Tel. 8-687-53965</div>					
A932, 4218	PDV	V. Skėrienė	2018-08	Įspėjamieji paviršiai	LAIDA	
	Inž.	E.Kudzmanienė	2018-08		0	
KALBOS TRUMP. LT	STATYTOJAS IR (ARBA) UŽSAKOVAS Kauno miesto savivaldybės administracija Laisvės al. 96, LT-44251 Kaunas			DOKUMENTO ŽYMUO 736-XX-TP-SP-07	LAPAS 1	LAPŲ 1