



REGISTRŲ CENTRAS

VALSTYBĖS ĮMONĖS REGISTRŲ CENTRO  
KAUNO FILIALAS

NEKILNOJAMOJO TURTO OBJEKTO  
KADASTRINIŲ MATAVIMŲ BYLA

1 TOMAS

Nekilnojamojo turto objektas: **Patalpa**

Žemės sklypo kadastrinis Nr.:

Bylos Nr.: **19693**

Registro Nr.: **44/368743**

Adresas: **Kaunas., Laisvės al., Nr. 21-6**

Lapų skaičius: **5**

SUDERINTA

2005. kadastrinio spec.  
(pareigos)

2005  
(parašas)

Petravičius  
(vardas pavardė)

2005 04 12  
(data)



# BYLOS VIDAUS APYRAŠAS

Eil.Nr.	Dokumento pavadinimas, Nr., data	Dokumento Nr.	Dokumento data	Bylos laspų numeriai	Pastabos
1	2	3	4	5	6
1	Situacijos planas			1	
2	1 aukšto planas			2	
3	1D forma			3	
4	2D forma			11	
5	3 forma			5	

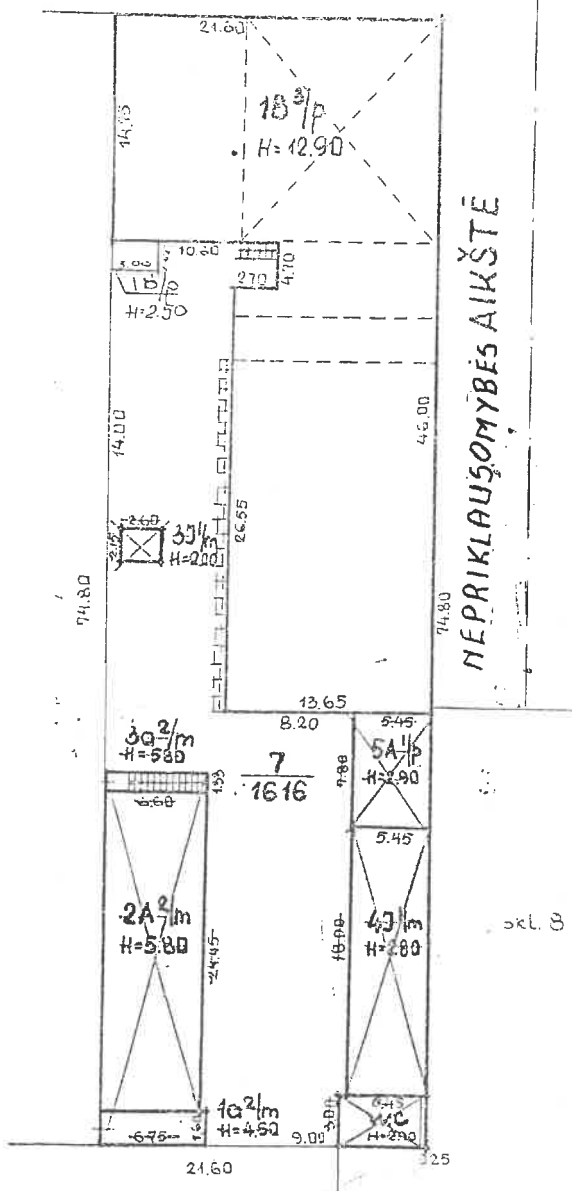
Vidaus apyrašo \_\_\_\_\_ 5 Penki \_\_\_\_\_ lapai  
(skaitmenimis ir žodžiais)

2005 04 06 **Matininko asistentė**  
**Giedrė Butkutė**





LAISVĒS ALEJA



74.80

NEPRIKLAUŠOMĪBES AIKŠTĒ

skl. 8

skl. 12



Matininko asistente  
Giedrē Butku

kadastro  
specialiste

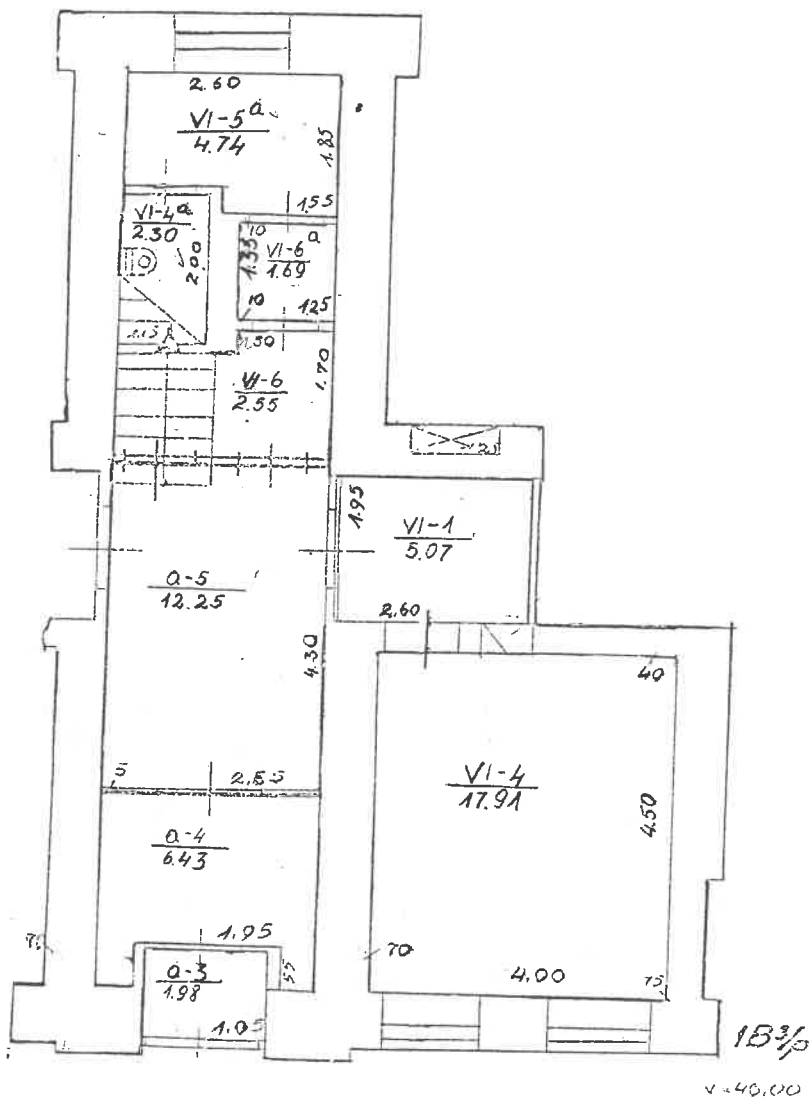
SITUACIJOS PLĀNS

2005 04 06

2005 04 12

M 1:500

LAISVĒS ALĒJA



Valsts Reģistrācijas Centrs  
 Valsts reģistrācija

Paraksts	amats	datums
specialiste	Matiņenko asistents	2005.04.08
specialiste	Giedre Burķe	2005.04.12
gr. Vecd. p.	Parūpnieks	2005.04.12
	strauska	17.1.100

APLIKŠTO PLĀNĀS

LAISVĒS AL 21-6

1B3p

VĮ Registru Centras Kauno filialas  
(įmonės pavadinimas)

### Patalpos (buto) kadastro duomenys

2005 04 06 (data) Nr. 196 93


Kaunas  
(sudarymo vieta)

Gatvė, Nr. Loisvės al. 21-6  
Kaimas (miestelis)  
Miestas Kaunas  
Savivaldybė Kauno m.

Kadastro duomenys užfiksuoti 2005 m. 04 mėn. 06 d.

Paskirtis gyvenamieji  
Pavadinimas butas

Objekto aprašymas


---

Aukštas 1 Rūsiai    
Kambarių skaičius  
Gyvenamasis plotas m<sup>2</sup>  
Bendras plotas m<sup>2</sup> 34,26

Šildymas centralinis  
Vandentiekis miesto  
Kanalizacija miesto  
Dujos neįa  
Karštas vanduo yra  
Viryklė neįa  
Vonios kambarys

### Pastato, kuriame yra patalpa (butas), duomenys

Paskirtis administracinė  
Pavadinimas įstaiga  
Sienų medžiaga plytų m.  
Unikalus pastato Nr.  
Pažymėjimas plane 1B3P  
Statybos pr. -pab. metai 1897  
Rekonstrukcijos pr. -pab. metai  
Centro koordinatės X/Y

Aukštų skaičius	<u>3</u>
Bendras plotas m <sup>2</sup>	<u>1667,41</u>
Tūris m <sup>3</sup>	
Baigtumas %	<u>100</u>

A. V.

Matininko Matininko  
Giedrė Butkutė  
(pareiḡis, parašas, vardas, pavardė)

2005 04 06

Vyr. kadastro  
specialistė  
Danutė Matininkienė



### Buto (patalpos) įkainojimas (perkainojimas)

1	2	3	4	5	6	7	8	9	10	11	12	13	14	15	
Vertės nustatymo data	Įkainojimas (I)	Perkainojimas (P)	Buto (patalpos) pažymėjimas plane	Pavadinimas	Kokybės balas	Naudingas arba bendras plotas m <sup>2</sup> (reikalingą pabrakuti)	Turis m <sup>3</sup>	Kainynas ir lentelė	Gyvenamųjų namų statybos arba bendras (reikalingą pabrakuti) statybos kainų indeksas	Vieneto kaina po patalpos ir indeksavimo Lt	Atkurimo kaštai (statybine verte) Lt	Nusidevėjimas %	Atkuriamoji verte Lt	Vietovės patalpos koeficientas	Vidutinė rinkos verte Lt
050406				butas		34,86			1459,93	500,17	70	15005	1,70	25508	







1	2	3	4	5	6	7	8	9	10	11	12	13	14



Matininko asistentė V. PAKSIS 04/06  
 (pareiškė, patvirta, patvirta) Specialiste  
 (pavyzdys, parašas, j., pavardė, data)

Užpildė \_\_\_\_\_  
 Tikrino \_\_\_\_\_