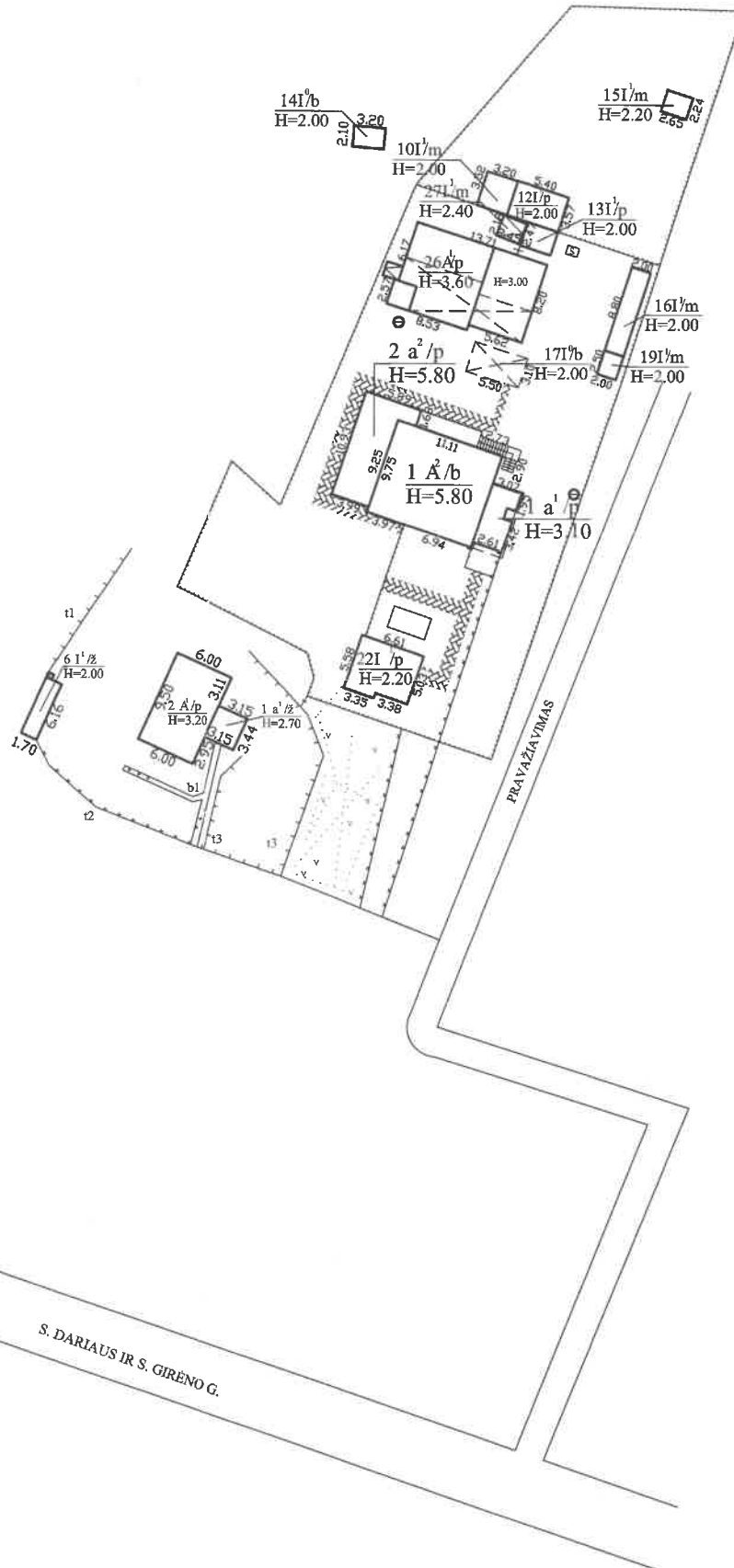




1054653991



2015-06-18 SUNAIKINTAS PASTATAS 23112

		Valstybės įmonės Registrų centro Kauno filialas	
		Licencijos Nr. G-734-(623), išduota 2008-08-27	
Pareigos	V., pavardė	Parašas	Data
Matininkė	G. Butkutė		2015-06-18
2M-M-320	7-oji grupės vedėja		
Statinių išdėstymo planas		1:500	A.V.
Kauno m. sav. Kauno m. S. Dariaus ir S. Girėno g. 54A			
Sudarytas pagal 2015-06-18 kadastrinių matavimų duomenis			

Statinio nuotraukos

Adresas Kauno m. sav. Kauno m. S. Dariaus ir S. Girėno g. 54B

Unikalus Nr. 1993-5004-7014

Pavadinimas Gyvenamasis namas

Žymėjimas 2A1p



Paskirtis Gyvenamoji (1 buto past.)

Matavimų data 2014-06-30



Parengė Matininkė asistentė Orinta Daukintytė *AOndj-*

Tikrino Grupės vedėja Danguolė Novošinskienė *Danguole*

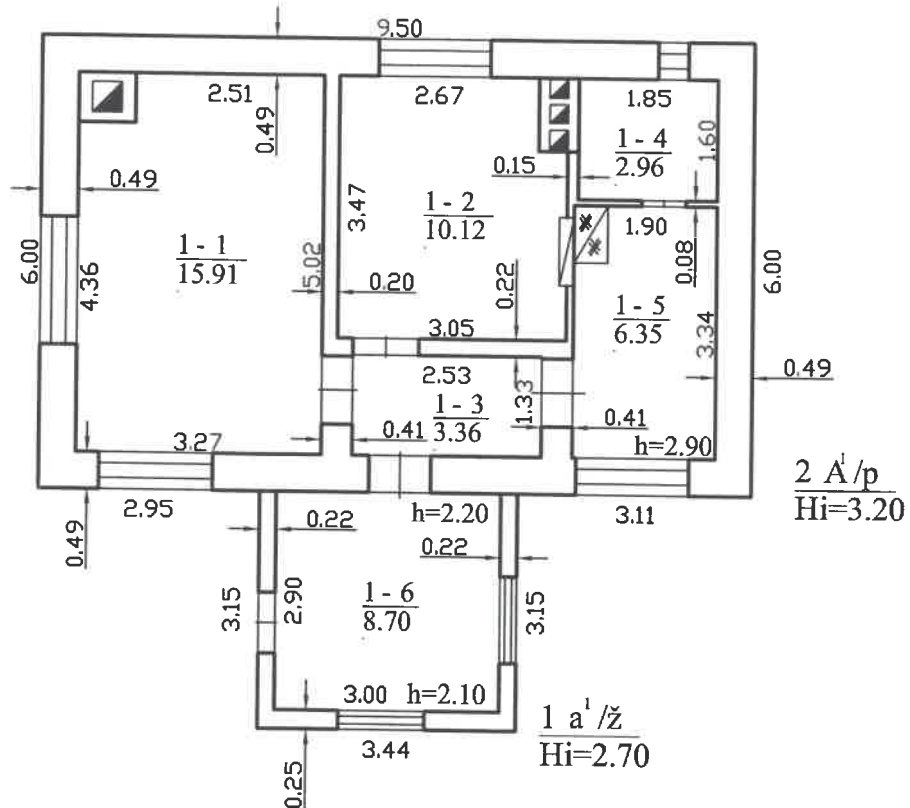


* 1 0 4 6 7 7 7 0 1 2 *



1046782005

3



		Valstybės įmonės Registrų centro Kauno filialas	
REGISTRŲ CENTRAS		Licencijos Nr. G-734-(423), išduota 2008-08-27	
Pareigos	V., pavardė	Parašas	Data
matininkė asistentė	O. Daukintytė	<i>Romyl -</i>	2014-06-30
Grupės vedėja	D. Novošinskienė	<i>D. Novošinskienė</i>	
	2M-M-1964		
Pirmo aukšto planas		1:100	A.V.
Kauno m. sav. Kauno m. S. Dariaus ir S. Girėno g. 54B			
Sudarytas pagal 2014-06-30 kadastrinių matavimų duomenis		Pastato pažymėjimas plane 2A1p	



Pagrindinio pastato, jo dalių ir priestatų kadastro duomenys

Adresas Kauno m. sav. Kauno m. S. Dariaus ir S. Girėno g. 54B

Unikalus Nr. 1993-5004-7014

Viso pastato			
Bendras plotas: kv. m	47,4	Baigtumo procentas: %	100
Tūris: kub. m	211	Koordinatė X:	6083857
Užstatytas plotas: kv. m	68	Koordinatė Y:	492458
Plotas bruto: kv. m	68	Statinio kategorija:	II grupės nesudėtingas
Daikto būklė:			

Kadastro duomenys	Pagrindinis pastatas	Rūšys (pusrūšis)	Pastogės patalpos
Duomenys užfiksuoti	2014-06-30	X	X
Žymėjimas	2A1p		
Paskirtis	Gyvenamoji (vieno buto pastatai)	X	X
Pavadinimas	Gyvenamasis namas	X	X
Statybos pradžios metai:	1935		
Statybos pabaigos metai:	1935		
Rekonstravimo pradžios metai:			
Rekonstravimo pabaigos metai:			
Kap. remonto pradžios metai:			
Kap. remonto pabaigos metai:			
Modernizavimo pradžios metai:			
Modernizavimo pabaigos metai:			
Papr. remonto pradžios metai:			
Papr. remonto pabaigos metai:			
Baigtumo procentas: %	100		
Aukštų skaičius:	1		
Tūris: kub. m	182		
Bendras plotas: kv. m	38,7		
Pamatai:	Betonas		
Sienos:	Plytos		
Perdanga:	Medis		
Stogo konstrukcija:	Šlaitinis		
Stogo danga:	Asbestcementis		
Išorės apdaila:	Nėra		
Pertvaros:	Plytos		
Grindys:	Lentos		
Langai:	Mediniai		
Durys:	Medinės		
Vidaus apdaila:	Dažai		
Šildymas:	Nėra		
Vandentiekis:	Komunalinis vandentiekis		
Nuotekų šalinimas:	Nėra		
Dujos:	Nėra		
Karštas vanduo:	Nėra		

30-Bir-2014 12:01:21



* 1 0 4 6 7 7 8 6 4 6 *

Kadastro duomenys	Pagrindinis pastatas	Rūsys (pusrūsis)	Pastogės patalpos
Elektra:	Yra		
Viryklė:	Nėra		
Vonios kambarys:	Nėra		
Vėdinimas ir kondicionavimas:	Vėdinimas		

Parengė Matininkė asistentė Orinta Daukintytė *ROmf-*

Tikrino Grupės vedėja Danguolė Novošinskienė *BUC*



Pagrindinio pastato, jo dalių ir priestatų kadastro duomenys

Kadastro duomenys	Priestatas	Priestatas	Priestatas
Duomenys užfiksuoti	2014-06-30		
Žymėjimas	1a1ž		
Pavadinimas	Priestatas		
Statybos pradžios metai:	1967		
Statybos pabaigos metai:	1967		
Rekonstravimo pradžios metai:			
Rekonstravimo pabaigos metai:			
Kap. remonto pradžios metai:			
Kap. remonto pabaigos metai:			
Modernizavimo pradžios metai:			
Modernizavimo pabaigos metai:			
Papr. remonto pradžios metai:			
Papr. remonto pabaigos metai:			
Baigtumo procentas: %	100		
Aukštų skaičius:	1		
Tūris: kub. m	29		
Bendras plotas: kv. m	8,7		
Užstatytas plotas: kv. m	11		
Pamatai:	Medis		
Sienos:	Medis su karkasu		
Perdanga:	Medis		
Stogo konstrukcija:	Šlaitinis		
Stogo danga:	Asbestcementis		
Išorės apdaila:	Dažai		
Pertvaros:	Nėra		
Grindys:	Lentos		
Langai:	Mediniai		
Durys:	Medinės		
Vidaus apdaila:	Medinės dailylentės		



Pagrindinio pastato, jo dalių ir priestatų įkainojimas (perkainojimas)

Adresas Kauno m. sav. Kauno m. S. Dariaus ir S. Gireno g. 54B
Unikalus Nr. 1993-5004-7014

Vertės nustatymo data	(P)	Zymėjimas	Pavadinimas	Kasmetinis vertės mazinimo koeficientas	Matavimo vienetas	Kiekis	Kainynas ir lentelė	Vieneto statybos vertė po indeksavimo, Lt	Atkūrimo kaštai (statybinė vertė), Lt	Nusidėvėjimas %	Atkurtiamoji vertė, Lt	Vietovės pataisos koeficientas	Vidutinė rinkos vertė, Lt
1	2	3	4	5	6	7	8	9	10	11	12	13	14
2014-06-30		2A1p	Gyvenamasis namas	1.0	kub. m	211	Modelis: 10719	691	146000	64	52500		35000
	P	2A1p	Gyvenamasis namas	0.8	kub. m	182	NTK 2014-1.1.1	746		63			
	P	1a1ž	Priestatas	2.5	kub. m	29	NTK 2014-1.1.3	348		70			

Parengė Matininkė asistentė Orinta Daukintytė *OOmf*

Tikrino Grupės vedėja Danguolė Novošinskienė *Danguolė*



Pagrindinio pastato vidaus plotų eksplikacija

Adresas Kauno m. sav. Kauno m. S. Dariaus ir S. Girėno g. 54B

Unikalus Nr. 1993-5004-7014

Žymėjimas 2A1p

Paskirtis Gyvenamoji (1 buto past.)

Matavimų data 2014-06-30

Pavadinimas Gyvenamasis namas

Aukšto Nr.	Patalpos pažymėjimas plane		Patalpų pavadinimas	Bendras plotas m ²	Gyvenamosios paskirties patalpų							Negyvenamosios paskirties patalpų	
	1 simbolis	2 simbolis			Gyvenamas plotas m ²	Iš to skaičiaus	Pagalbinis naudojamas plotas m ²	Pagalbinis nenaudingas plotas m ²	Rusių (pusrusių) plotas m ²	Garų plotas m ²	Pagrindinis plotas m ²	Pagalbinis plotas m ²	
1	2	3	4	5	6	7	8	9	10	11	12	13	14
1	1	1	Kambarys	15,91	15,91								
1	1	2	Kambarys	10,12	10,12								
1	1	3	Koridorius	3,36	3,36			3,36					
1	1	4	Sandėlis	2,96	2,96			2,96					
1	1	5	Virtuvė	6,35	6,35			6,35					
1	1	6	Veranda	8,70					8,70				
Iš viso pirmame aukšte (6 patalpos)				47,40	38,70	26,03		12,67	8,70				
Iš viso (6 patalpos)				47,40	38,70	26,03		12,67	8,70				

Parengė Matininkė asistentė Orinta Daukintytė *ROD*Tikrinio Grupės vedėja Danguolė Novošinskienė *Bekece*