

52-17-11

KADASTRO IR REGISTRAS

*Šio registro
tūlio pavyzdys*



LIETUVOS RESPUBLIKOS ŽEMŲ ŪKIO
KADASTRO IR REGISTRAS

_____ **KAUNO** _____ FILIALAS
_____ MIESTO, RAJONO
ĮVYKDYTOJŲ APŪSALAVIMO BIURAS

NEKILNOJAMOJO TURTO KADASTRO IR REGISTRO BYLA

Nr. _____ / _____

TOMAS _____

BYLOS SKLYPO KADASTRO Nr.: / : _____

INVENTORINIS NUMERIS _____ 7237 _____

ADRESAS: _____ KAUNAS _____

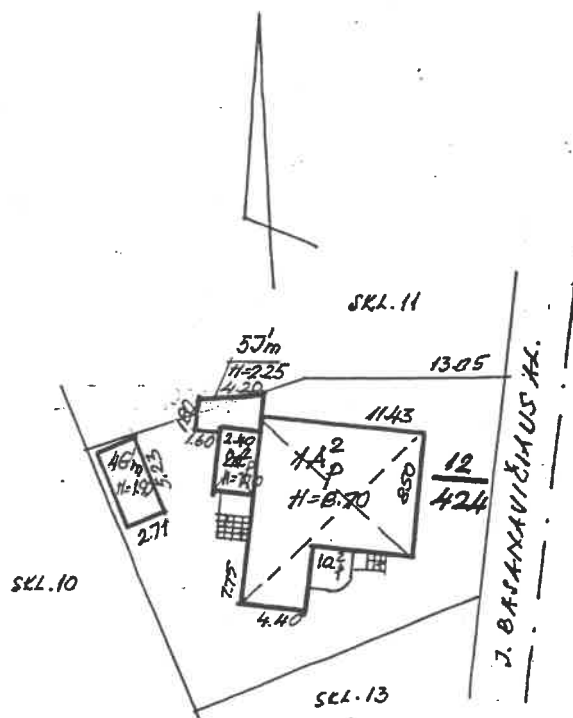
_____ J. BASANAVIČIŲS AL. 29-6 _____

Pradėta 1947. 12. 8

Baigta _____

Lapų skaičius _____

Saugoti nuolat



Zemės ir kito nekilnojamojo turto kadastro
 įrašai ir pakeitimai: Kauno filialas

J. BASANA VIČIAUS 29-6

KAUBAS

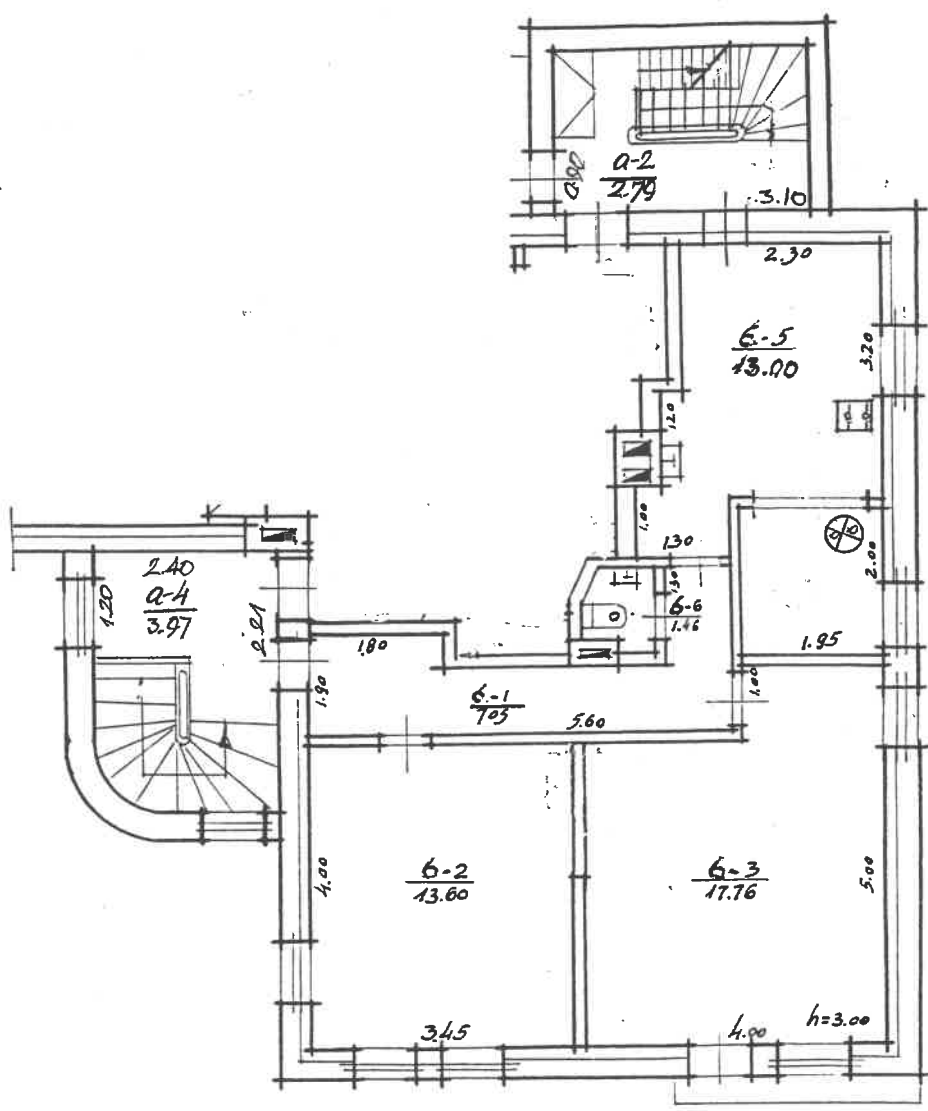
KAUNO sp. V. Armonavičiūnė

117

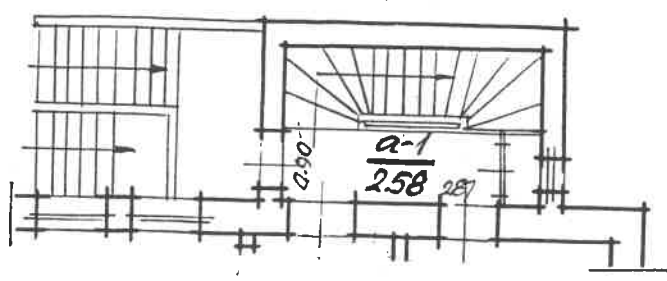
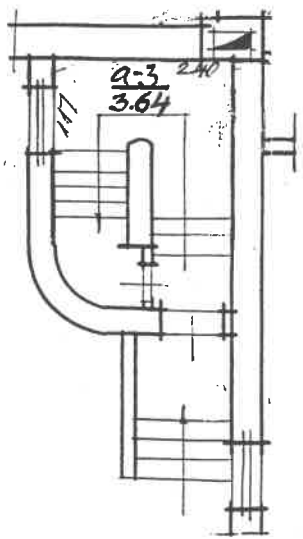
Ramūnas Pratkus
 grupės vedėjas

31 2002 01 16

II AUKŠTAS



I AUKŠTAS



J. BALKAVIČIAUS
 KAUNAS
 KAUNO
 17
 29 - 6
 V. Armonavičius
 Ramūnas Pratkus
 grupės vedėjas
 2002. 01. 11.

Kadastro duomenų bylos Nr. 7237

Nekilnojamojo turto buto (patalpos) kadastro duomenys

Kadastro duomenys užfiksuoti 2002 m. sausio mėn. 16 d.

Registro Nr.	Versija	Versijos data	Sudarymo data
20/242601	3	2002 01 21 11:30:30	1995 07 24

Adresas **Kaunas J. Basanavičiaus al. 29 - 6**

Unikalus Nr. **19/937-0025-01-4:0007**

Paskirtis **Gyvenamoji (butų)**

Pavadinimas **Butas**

Aprašymas **su dalimi bendro naudojimo patalpų ,pažymėtų a-1 ,a-2 ,a-3 ,a-4**

Aukštas	2	Rūsys	Yra
Kambarių skaičius	2	Pažym.plane	6
Bendras plotas kv. m	52,87	Baigtumas	
Gyvenamas plotas kv.m	31,36		

Šildymas **Vietinis centrinis šildymas**

Vandentiekis **Miesto vandentiekis**

Kanalizacija **Miesto kanalizacija**

Dujos **Gamtinės**

Karštas vanduo **Nėra**

Viryklė **Dujinės**

Vonios kambarys **Nėra**

Pastato, kuriame yra butas (patalpos), duomenys:

Pažymėjimas plane	1A2p	Sienos	Plytų mūras
Statybos metai	1937		
Aukštų skaičius	2		

Parengė *Elvyra Mackevičienė*
Inžiniere
Grupės vedėjas

Bylos Nr. 7237**Buto (patalpos) kadastro duomenys**Kadastro duomenys užfiksuoti 2002 m. 01 mėn. 11 d.

Adresas

Gatvė, Nr.	<u>J. BASTAŠVIČIAUS</u>	<u>29-6</u>
Kaimas (miestelis)		
Miestas	<u>KAJINAS</u>	
Savivaldybė	<u>KAJINO</u>	

Paskirtis
Pavadinimas

<u>gyvenamoji</u> <u>gyv. butas</u>
--

Objekto aprašymas

<u>Butas su bendru naudojimu patalpa</u>
<u>a-1 - 2.58</u>
<u>a-2 - 2.79</u>
<u>a-3 - 3.64</u>
<u>a-4 - 3.97</u>

Aukštas
Kambarių skaičius
Bendras plotas m²

<u>1</u>
<u>2</u>
<u>52.87</u>

Rūšys

gyvŠildymas
Vandentiekis
Kanalizacija
Dujos
Karštas vanduo
Viryklė
Vonios kambarys

Kodas	
	<u>centralinis netiesis</u>
	<u>miesto tinkle</u>
	<u>miesto tinkle</u>
	<u>gautinė</u>
	<u>ne</u>
	<u>dujinė</u>
	<u>ne</u>

Pastato, kuriame yra butas (patalpa), kadastro duomenysPaskirtis
Pavadinimas
Pažymėjimas plane
Statybos metai
Rekonstrukcijos metai
Aukštų skaičius
Sienų medžiaga
Pastato baigtumas

	<u>gyvenamoji</u> <u>gyv. namas</u>
<u>1K²</u>	
<u>1937</u>	
<u>-</u>	
<u>2</u>	
<u>plyty m.</u>	
<u>100</u>	

Užpildė

V. Armanavičienė2002. d. 11

(pareigos, parašas, v. pavardė, data)

Tikrino

Ramūnas Pratkus

(pareigos, parašas, v. pavardė, data) grupės vedėjas

