



**VALSTYBĖS ĮMONĖ REGISTRŲ CENTRAS**

Vinco Kudirkos g. 18-3, 03105 Vilnius, tel. (8 5) 2688 262, faks. (8 5) 2688 311, el.p. info@registrucentras.lt

**NEKILNOJAMOJO TURTO REGISTRO CENTRINIO DUOMENŲ BANKO IŠRAŠAS**

**1. Nekilnojamojo turto registre įregistruotas turtas:**

2017-12-12 09:23:42

Registro Nr.: **20/237030**  
 Registro tipas: **Patalpos/butai**  
 Sudarymo data: **1979-02-20**  
 Adresas: **Kaunas, Tilžės g. 84-2**  
 Registro tvarkytojas: **Valstybės įmonės Registrų centro Kauno filialas**

**2. Nekilnojamieji daiktai:**

2.1.

**Butas/Patalpa - Butas**  
 Unikalus daikto numeris: **1994-0037-7120:0003**  
 Daikto pagrindinė naudojimo paskirtis: **Gyvenamoji (butų)**  
 Pastato, kuriame yra butas, unikalus Nr. ir pažymėjimas  
 plane: **1994-0037-7120, 1A1ž**  
 Statybos pabaigos metai: **1940**  
 Baigtumo procentas: **100 %**  
 Kambarių skaičius: **2**  
 Aukštas: **1**  
 Rūsiai: **Nėra**  
 Šildymas: **Krosninis šildymas**  
 Vandentiekis: **Komunalinis vandentiekis**  
 Nuotekų šalinimas: **Komunalinis nuotekų šalinimas**  
 Bendras plotas: **39.11 kv. m**  
 Gyvenamasis plotas: **28.94 kv. m**  
 Atkūrimo sąnaudos (statybos vertė): **9250 Eur**  
 Fizinio nusidėvėjimo procentas: **67 %**  
 Atkuriamoji vertė: **3041 Eur**  
 Vidutinė rinkos vertė: **2137 Eur**  
 Vidutinės rinkos vertės nustatymo data: **2001-09-12**  
 Kadastro duomenų nustatymo data: **2001-09-12**

**3. Daikto priklausinial iš kito registro: įrašų nėra**

**4. Nuosavybė:**

4.1.

**Nuosavybės teisė**  
 Savininkas: **KAUNO MIESTO SAVIVALDYBĖ, a.k. 111106319**  
 Daiktas: **butas Nr. 1994-0037-7120:0003, aprašytas p. 2.1.**  
 Įregistravimo pagrindas: **1995-03-20 Priėmimo - perdavimo aktas**  
 Įrašas galioja: **Nuo 2004-02-26**

**5. Valstybės ir savivaldybių žemės patikėjimo teisė: įrašų nėra**

**6. Kitos daiktinės teisės : įrašų nėra**

**7. Juridiniai faktai: įrašų nėra**

**8. Žymos: įrašų nėra**

**9. Specialiosios žemės ir miško naudojimo sąlygos: įrašų nėra**

**10. Daikto registravimas ir kadastro žymos:**

10.1.

**Priimtas sprendimas gyvenamąsias patalpas pripažinti netinkamomis gyventi (kadastro žyma)**  
 Sprendimą priėmė: **Kauno miesto savivaldybės taryba, a.k. 111113993**  
 Daiktas: **butas Nr. 1994-0037-7120:0003, aprašytas p. 2.1.**  
 Įregistravimo pagrindas: **2014-10-16 Savivaldybės tarybos sprendimas Nr. T-514**  
 Įrašas galioja: **Nuo 2015-02-11**

**11. Registro pastabos ir nuorodos:**

Kituose dokumentuose adresas- Kauno m. Veršvos g. 2-2. Adresas patikslintas pagal Adresų registrą.

**12. Kita informacija: įrašų nėra**

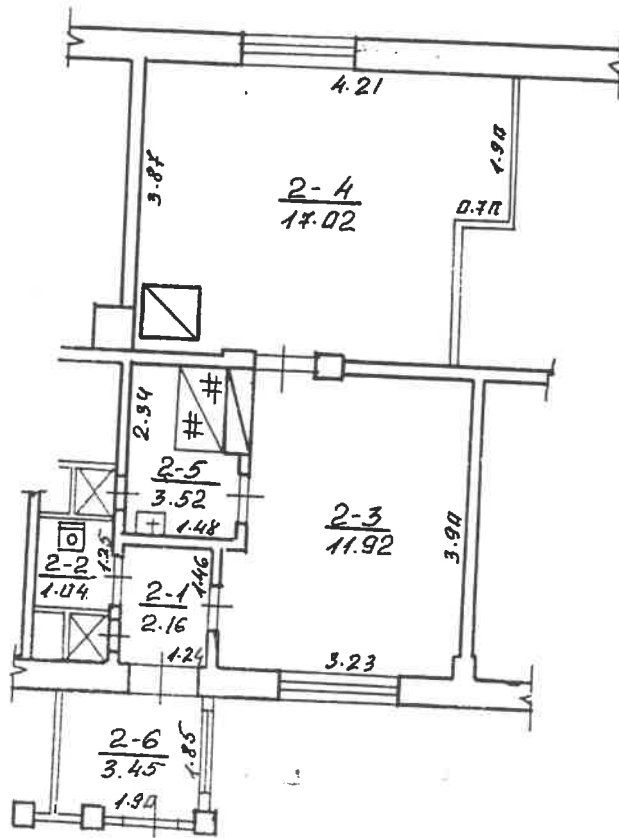
**13. Informacija apie duomenų sandoriui tikslinimą: įrašų nėra**

2017-12-12 09:23:42

Dokumentą atspausdino

ERIKA JANUŠKEVIČIŪTĖ

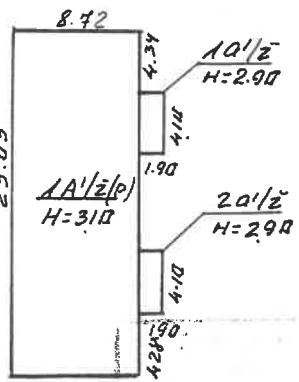
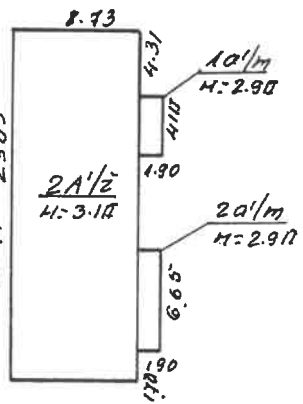
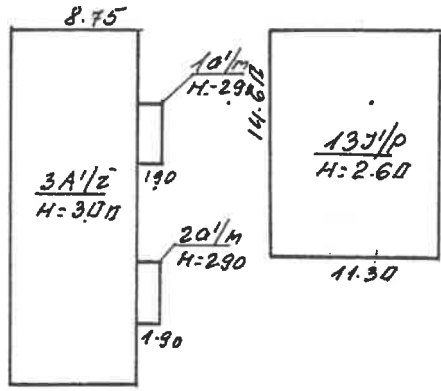
1 AUKŠTAS



VERŠŪDS	2	2
KAUNAS	parošas	
879	5	1A/2(P)
100		
		DAIDZAVIENE
		parošas
		PLATONIENE
	86	12 30

KALŅU, G-VĒ

VERŠVAS G-VĒ



VERŠVAS 2

TILZĒS G-VĒ KAUNAS

*Scaul*

Darūtē Dīdītē

879

5

SCALE  
1:500

*Oh*

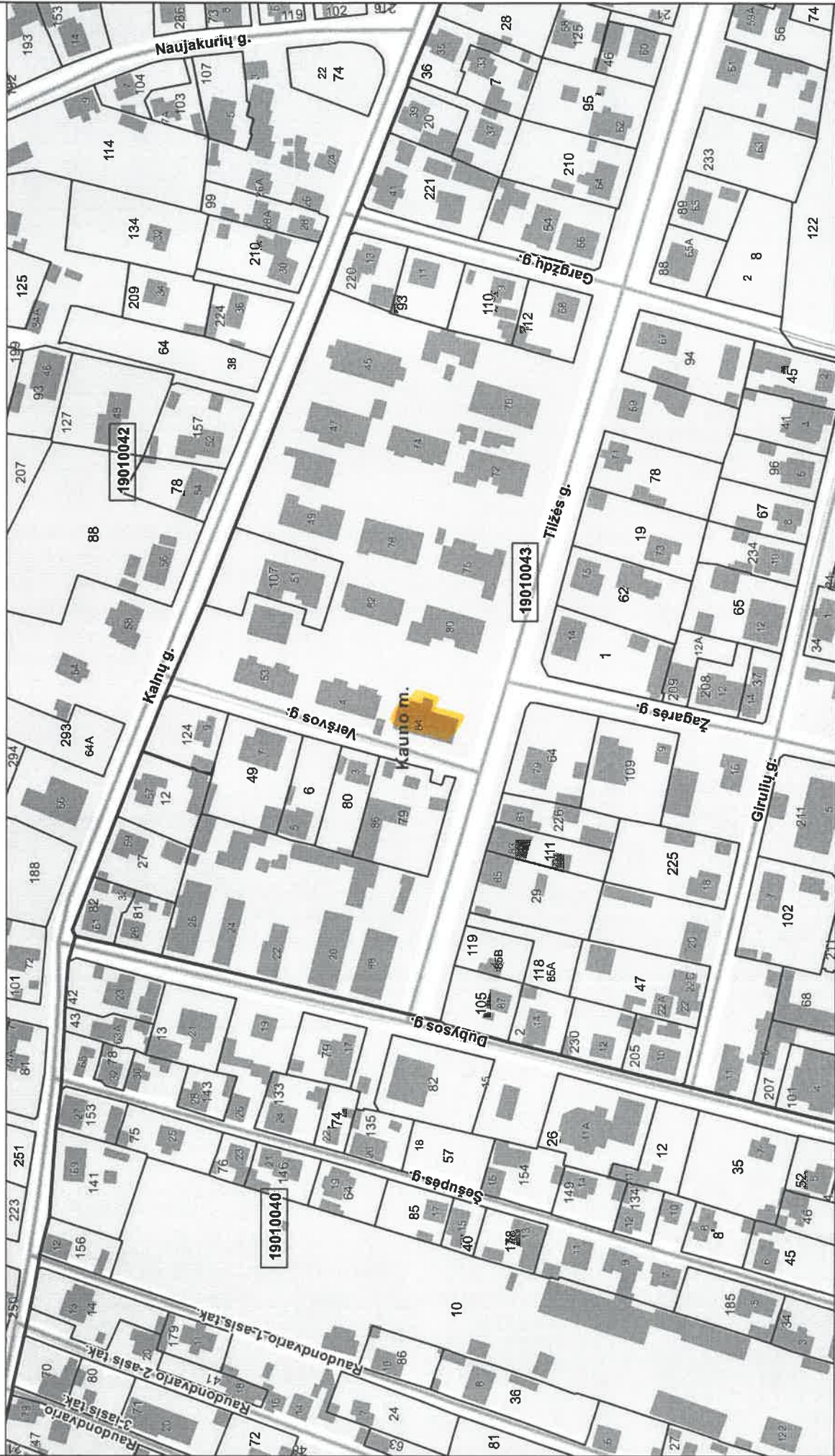
2001 09 12



VALSTYBĖS ĮMONĖ REGISTRŲ CENTRAS  
Vilno Kudirkos g. 18-3, LT-03105 Vilnius

### KADASTRO ŽEMĖLAPIO IŠTRAUKA

Mastelis 1:2000



Atspausdinta: 2016-10-13 15:25:46  
Vykdytojas: OLGA RIDZEVIČIENĖ

- 00 Adreso numeris
- 000 Žemės sklypo numeris
- 00000000 Kadastro bloko numeris
- ▭ Savivaldybės riba
- ▭ Kadastro vietovės riba
- ▭ Kadastro bloko riba
- ▭ Žemės sklypo riba
- ▭ Inžineriniai statiniai