



VALSTYBĖS ĮMONĖ REGISTRŲ CENTRAS

Vinco Kudirkos g. 18-3, 03105 Vilnius, tel. (8 5) 2688 262, faks. (8 5) 2688 311, el.p. info@registrucentras.lt

NEKILNOJAMOJO TURTO REGISTRO CENTRINIO DUOMENŲ BANKO IŠRAŠAS

2017-12-12 10:00:18

1. Nekilnojamojo turto registre įregistruotas turas:

Registro Nr.: **20/262914**
 Registro tipas: **Patalpos/butai**
 Sudarymo data: **2002-01-03**
 Adresas: **Kaunas, Tilžės g. 8-3**
 Registro tvarkytojas: **Valstybės įmonės Registrų centro Kauno filialas**

2. Nekilnojamieji daiktai:

2.1.

Butas/Patalpa - Butas
 Unikalus daikto numeris: **1990-3001-5017:0004**
 Daikto pagrindinė naudojimo paskirtis: **Gyvenamoji (butų)**
 Pastato, kuriame yra butas, unikalus Nr. ir pažymėjimas
 plane: **1990-3001-5017, 1A1m**
 Kambarių skaičius: **2**
 Aukštas: **1**
 Šildymas: **Krosninis šildymas**
 Vandentiekis: **Komunalinis vandentiekis**
 Nuotekų šalinimas: **Komunalinis nuotekų šalinimas**
 Bendras plotas: **36.08 kv. m**
 Gyvenamasis plotas: **28.33 kv. m**
 Atkūrimo sąnaudos (statybos vertė): **8380 Eur**
 Fizinio nusidėvėjimo procentas: **67 %**
 Atkuriamoji vertė: **2765 Eur**
 Vidutinė rinkos vertė: **1936 Eur**
 Vidutinės rinkos vertės nustatymo data: **2002-01-03**
 Kadastro duomenų nustatymo data: **2002-01-03**

3. Daikto priklausiniai iš kito registro: įrašų nėra

4. Nuosavybė:

4.1.

Nuosavybės teisė
 Savininkas: **KAUNO MIESTO SAVIVALDYBĖ, a.k. 111106319**
 Daiktas: **butas Nr. 1990-3001-5017:0004, aprašytas p. 2.1.**
 Įregistravimo pagrindas: **1995-03-20 Priėmimo - perdavimo aktas**
 Įrašas galioja: **Nuo 2004-05-24**

5. Valstybės ir savivaldybių žemės patikėjimo teisė: įrašų nėra

6. Kitos daiktinės teisės : įrašų nėra

7. Juridiniai faktai: įrašų nėra

8. Žymos: įrašų nėra

9. Specialiosios žemės ir miško naudojimo sąlygos: įrašų nėra

10. Daikto registravimas ir kadastro žymos:

10.1.

Priimtas sprendimas gyvenamąsias patalpas pripažinti netinkamomis gyventi (kadastro žyma)
 Sprendimą priėmė: **Kauno miesto savivaldybės taryba, a.k. 188691967**
 Daiktas: **butas Nr. 1990-3001-5017:0004, aprašytas p. 2.1.**
 Įregistravimo pagrindas: **2008-12-18 Savivaldybės tarybos sprendimas Nr. T-635**
 Įrašas galioja: **Nuo 2016-08-29**

11. Registro pastabos ir nuorodos: įrašų nėra

12. Kita informacija: įrašų nėra

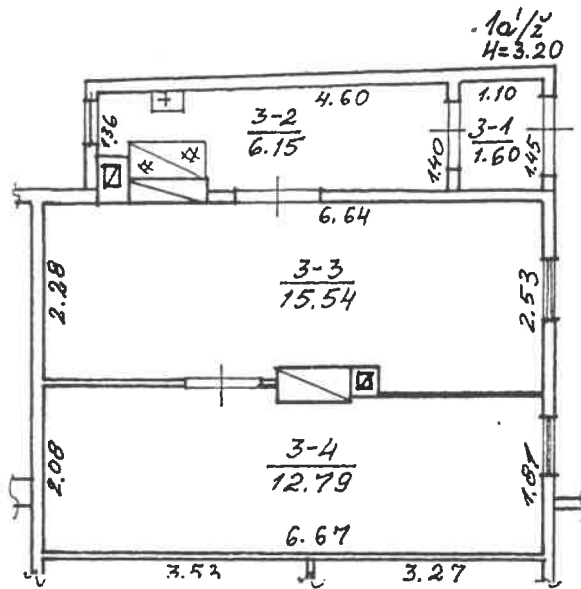
13. Informacija apie duomenų sandoriui tikslinimą: įrašų nėra

2017-12-12 10:00:18

Dokumentą atspausdino

ERIKA JANUŠKEVIČIŪTĖ

1 AUKŠTO PLANAS



TILŽĒS

KALNŌ H. 1A/m

:100

8 3

[Handwritten signature]

25 2002 01 03



VALSTYBĖS ĮMONĖ REGISTRŲ CENTRAS

Vincu Kudirkos g. 18-3, 03105 Vilnius, tel. (8 5) 2688 262, faks. (8 5) 2688 311, el.p. info@registrucentras.lt

NEKILNOJAMOJO TURTO REGISTRO CENTRINIO DUOMENŲ BANKO IŠRAŠAS

2017-12-12 09:59:59

1. Nekilnojamojo turto registre įregistruotas turtas:

Registro Nr.: **20/262913**
 Registro tipas: **Patalpos/butai**
 Sudarymo data: **2002-01-03**
 Adresas: **Kaunas, Tilžės g. 8-4**
 Registro tvarkytojas: **Valstybės įmonės Registrų centro Kauno filialas**

2. Nekilnojamieji daiktai:

2.1.

Butas/Patalpa - Butas
 Aprašymas / pastabos: **Su bendro naud. patalpa pažymėta a-1(1/2 nuo 5,34kv.m)**
 Unikalus daikto numeris: **1990-3001-5017:0003**
 Daikto pagrindinė naudojimo paskirtis: **Gyvenamoji (butų)**
 Pastato, kuriame yra butas, unikalus Nr. ir pažymėjimas
 plane: **1990-3001-5017, 1A1m**
 Statybos pabaigos metai: **1903**
 Baigtumo procentas: **100 %**
 Kambarių skaičius: **3**
 Aukštas: **1**
 Šildymas: **Krosninis šildymas**
 Vandentiekis: **Komunalinis vandentiekis**
 Nuotekų šalinimas: **Komunalinis nuotekų šalinimas**
 Bendras plotas: **55.49 kv. m**
 Gyvenamasis plotas: **38.12 kv. m**
 Atkūrimo sąnaudos (statybos vertė): **13507 Eur**
 Fizinio nusidėvėjimo procentas: **67 %**
 Atkuriamoji vertė: **4457 Eur**
 Vidutinė rinkos vertė: **2674 Eur**
 Vidutinės rinkos vertės nustatymo data: **2002-01-03**
 Kadastro duomenų nustatymo data: **2002-01-03**

3. Daikto priklausiniai iš kito registro: įrašų nėra

4. Nuosavybė:

4.1.

Nuosavybės teisė
 Savininkas: **KAUNO MIESTO SAVIVALDYBĖ, a.k. 111106319**
 Daiktas: **butas Nr. 1990-3001-5017:0003, aprašytas p. 2.1.**
 Įregistravimo pagrindas: **1995-03-20 Priėmimo - perdavimo aktas**
 Įrašas galioja: **Nuo 2004-05-24**

5. Valstybės ir savivaldybių žemės patikėjimo teisė: įrašų nėra

6. Kitos daiktinės teisės : įrašų nėra

7. Juridiniai faktai: įrašų nėra

8. Žymos: įrašų nėra

9. Specialiosios žemės ir miško naudojimo sąlygos: įrašų nėra

10. Daikto registravimas ir kadastro žymos:

10.1.

Prilmtas sprendimas gyvenamąsias patalpas pripažinti netinkamomis gyventi (kadastro žyma)
 Sprendimą priėmė: **Kauno miesto savivaldybės taryba, a.k. 188691967**
 Daiktas: **butas Nr. 1990-3001-5017:0003, aprašytas p. 2.1.**
 Įregistravimo pagrindas: **2008-12-18 Savivaldybės tarybos sprendimas Nr. T-635**
 Įrašas galioja: **Nuo 2016-08-29**

11. Registro pastabos ir nuorodos: įrašų nėra

12. Kita informacija: įrašų nėra

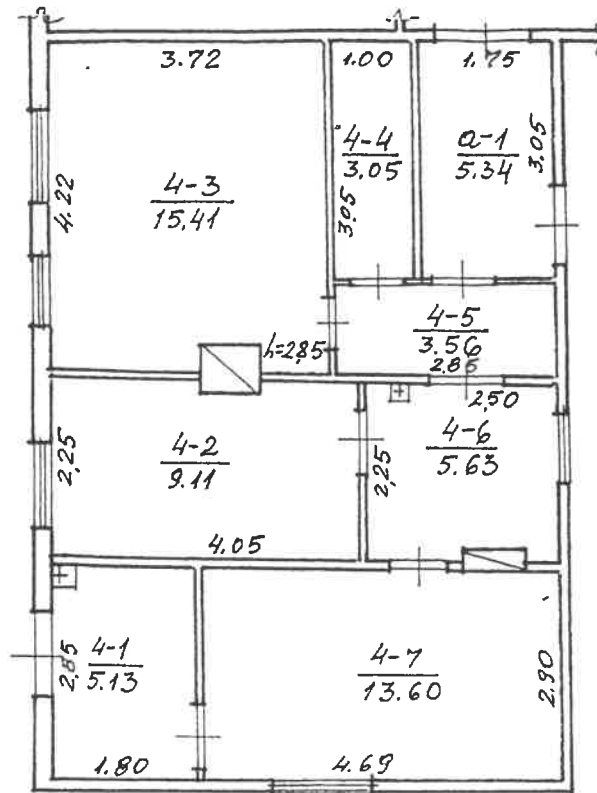
13. Informacija apie duomenų sandoriui tikslinimą: įrašų nėra

2017-12-12 09:59:59

Dokumentą atspausdino

ERIKA JANUŠKEVIČIŪTĖ

1 AUKŠTO PLANAS



TILŽĒS

8 4

KALNO N. 1A/m

GA

:100

25 : 2002 01 03



VALSTYBĖS ĮMONĖ REGISTRŲ CENTRAS

Vinco Kudirkos g. 18-3, 03105 Vilnius, tel. (8 5) 2688 262, faks. (8 5) 2688 311, el.p. info@registrucentras.lt

NEKILNOJAMOJO TURTO REGISTRO CENTRINIO DUOMENŲ BANKO IŠRAŠAS

2017-12-12 09:59:39

1. Nekilnojamojo turto registre įregistruotas turtas:

Registro Nr.: **20/262912**
 Registro tipas: **Patalpos/butai**
 Sudarymo data: **2002-01-03**
 Adresas: **Kaunas, Tilžės g. 8-5**
 Registro tvarkytojas: **Valstybės įmonės Registrų centro Kauno filialas**

2. Nekilnojamoji daiktai:

2.1.

Negyvenamoji patalpa - Patalpos
 Aprašymas / pastabos: **Patalpos 5-1. 5-2**
 Unikalus daikto numeris: **1990-3001-5017:0002**
 Daikto pagrindinė naudojimo paskirtis: **Kita**
 Pastato, kuriame yra patalpa, unikalus Nr. ir pažymėjimas plane: **1990-3001-5017, 1A1m**
 Statybos pabaigos metai: **1903**
 Baigtumo procentas: **100 %**
 Aukštas: **1**
 Rūšys: **Nėra**
 Šildymas: **Krosninis šildymas**
 Vandentiekis: **Komunalinis vandentiekis**
 Nuotekų šalinimas: **Komunalinis nuotekų šalinimas**
 Dujos: **Nėra**
 Viryklė: **Nėra**
 Bendras plotas: **9.37 kv. m**
 Atkūrimo sąnaudos (statybos vertė): **6893 Eur**
 Fizinio nusidėvėjimo procentas: **70 %**
 Atkuriamoji vertė: **2071 Eur**
 Vidutinė rinkos vertė: **1242 Eur**
 Vidutinės rinkos vertės nustatymo būdas: **Atkuriamoji vertė**
 Vidutinės rinkos vertės nustatymo data: **2009-02-09**
 Kadastro duomenų nustatymo data: **2009-02-09**

3. Daikto priklausiniai iš kito registro: įrašų nėra

4. Nuosavybė:

4.1.

Nuosavybės teisė
 Savininkas: **KAUNO MIESTO SAVIVALDYBĖ, a.k. 111106319**
 Daiktas: **patalpa Nr. 1990-3001-5017:0002, aprašyta p. 2.1.**
 Įregistravimo pagrindas: **1995-03-20 Priėmimo - perdavimo aktas**
 Įrašas galioja: **Nuo 2004-05-24**

5. Valstybės ir savivaldybių žemės patikėjimo teisės: įrašų nėra

6. Kitos daiktinės teisės : įrašų nėra

7. Juridiniai faktai: įrašų nėra

8. Žymos: įrašų nėra

9. Specialiosios žemės ir miško naudojimo sąlygos: įrašų nėra

10. Daikto registravimas ir kadastro žymos:

10.1.

Priimtas sprendimas gyvenamąsias patalpas pripažinti netinkamomis gyventi (kadastro žyma)
 Sprendimą priėmė: **Kauno miesto savivaldybės taryba, a.k. 188691967**
 Daiktas: **patalpa Nr. 1990-3001-5017:0002, aprašyta p. 2.1.**
 Įregistravimo pagrindas: **2008-12-18 Sprendimas Nr. T-635**
 Įrašas galioja: **Nuo 2016-08-29**

10.2.

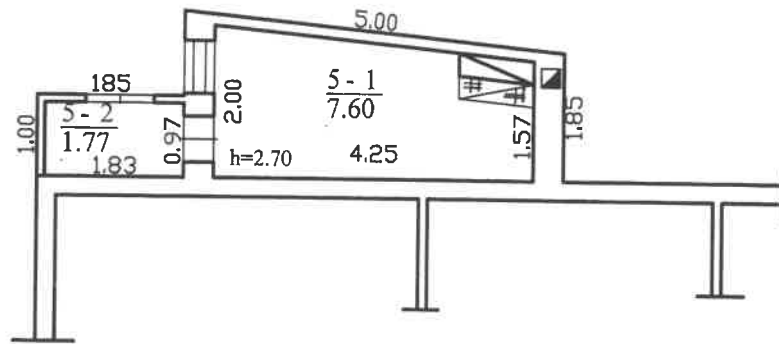
Kadastro duomenų tikslinimas (daikto registravimas)
 Daiktas: **patalpa Nr. 1990-3001-5017:0002, aprašyta p. 2.1.**
 Įregistravimo pagrindas: **2009-08-24 Raštas Nr. 53-2-1603**
 Įrašas galioja: **Nuo 2009-09-03**


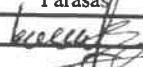
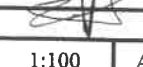
10.3.

Kadastro duomenų tikslinimas (daikto registravimas)
 Daiktas: **patalpa Nr. 1990-3001-5017:0002, aprašyta p. 2.1.**
 Įregistravimo pagrindas: **2008-12-18 Sprendimas Nr. T-635**
2009-02-09 Nekilnojamojo daikto kadastro duomenų byla
 Įrašas galioja: **Nuo 2009-02-19**

10.4.

Kadastrinius matavimus atliko (kadastro žyma)
 Valstybės įmonės Registrų centro Kauno filialas, a.k. 135040952
 Daiktas: **patalpa Nr. 1990-3001-5017:0002, aprašyta p. 2.1.**
 Įregistravimo pagrindas: **2009-02-09 Nekilnojamojo daikto kadastro duomenų byla**
 Įrašas galioja: **Nuo 2009-02-19**



		Valstybės įmonės Registrų centro Kauno filialas Licencijos Nr. G-734-(623), išduota 2008-08-27	
Pareigos	V., pavardė	Parašas	Data
Matininko asistentė	V. Rekutė		2009-02-09
	Matininkas		
	Edmundo Koseckovskis		
Pirmo aukšto planas		1:100	A.V.
Kauno m. sav. Kauno m.			
Tilžės g. 8-5			
Sudarytas pagal 2009-02-09 kadastrinių matavimų duomenis		Pastato pažymėjimas plane 1A1m	





VALSTYBĖS ĮMONĖ REGISTRŲ CENTRAS

Vincu Kudirkos g. 18-3, 03105 Vilnius, tel. (8 5) 2688 262, faks. (8 5) 2688 311, el.p. info@registrucentras.lt

NEKILNOJAMOJO TURTO REGISTRO CENTRINIO DUOMENŲ BANKO IŠRAŠAS

2017-12-12 09:59:21

1. Nekilnojamojo turto registre įregistruotas turtas:

Registro Nr.: **20/262911**
 Registro tipas: **Patalpos/butai**
 Sudarymo data: **2002-01-03**
 Adresas: **Kaunas, Tilžės g. 8-6**
 Registro tvarkytojas: **Valstybės įmonės Registrų centro Kauno filialas**

2. Nekilnojamieji daiktai:

2.1.

Butas/Patalpa - Butas
 Unikalus daikto numeris: **1990-3001-5017:0001**
 Daikto pagrindinė naudojimo paskirtis: **Gyvenamoji (butų)**
 Pastato, kuriame yra butas, unikalus Nr. ir pažymėjimas
 plane: **1990-3001-5017, 1A1m**
 Kambarių skaičius: **1**
 Aukštas: **1**
 Šildymas: **Krosninis šildymas**
 Bendras plotas: **30.49 kv. m**
 Gyvenamasis plotas: **13.88 kv. m**
 Atkūrimo sąnaudos (statybos vertė): **6382 Eur**
 Fizinio nusidėvėjimo procentas: **67 %**
 Atkuriamoji vertė: **2106 Eur**
 Vidutinė rinkos vertė: **1264 Eur**
 Vidutinės rinkos vertės nustatymo data: **2002-01-03**
 Kadastro duomenų nustatymo data: **2002-01-03**

3. Daikto priklausiniai iš kito registro: įrašų nėra**4. Nuosavybė:**

4.1.

Nuosavybės teisė
 Savininkas: **KAUNO MIESTO SAVIVALDYBĖ, a.k. 111106319**
 Daiktas: **butas Nr. 1990-3001-5017:0001, aprašytas p. 2.1.**
 Įregistravimo pagrindas: **1995-03-20 Priėmimo - perdavimo aktas**
 Įrašas galioja: **Nuo 2004-05-24**

5. Valstybės ir savivaldybių žemės patikėjimo teisė: įrašų nėra**6. Kitos daiktinės teisės : įrašų nėra****7. Juridiniai faktai: įrašų nėra****8. Žymos: įrašų nėra****9. Specialiosios žemės ir miško naudojimo sąlygos: įrašų nėra****10. Daikto registravimas ir kadastro žymos:**

10.1.

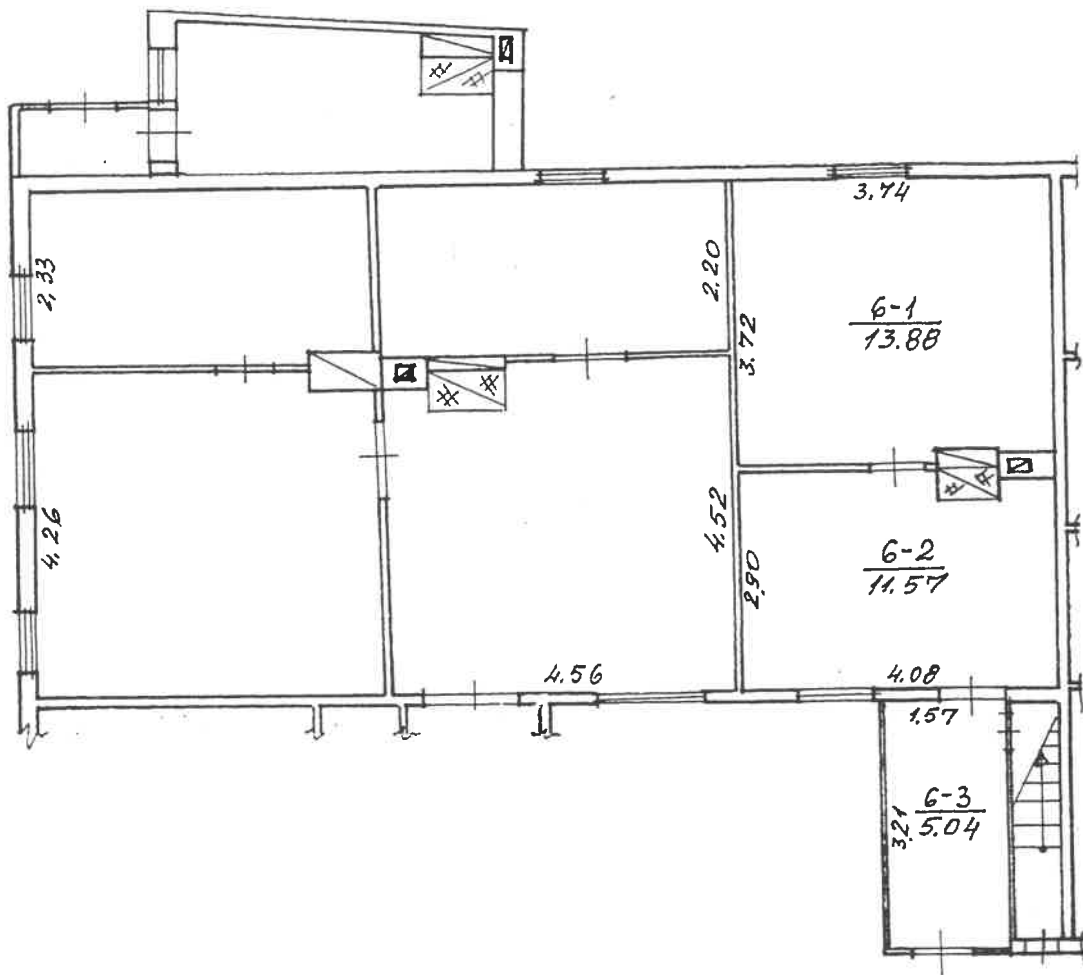
Priimtas sprendimas gyvenamąsias patalpas pripažinti netinkamomis gyventi (kadastro žyma)
 Sprendimą priėmė: **Kauno miesto savivaldybės taryba, a.k. 188691967**
 Daiktas: **butas Nr. 1990-3001-5017:0001, aprašytas p. 2.1.**
 Įregistravimo pagrindas: **2008-12-18 Savivaldybės tarybos sprendimas Nr. T-635**
 Įrašas galioja: **Nuo 2016-08-29**

11. Registro pastabos ir nuorodos: įrašų nėra**12. Kita informacija: įrašų nėra****13. Informacija apie duomenų sandoriui tikslinimą: įrašų nėra**

2017-12-12 09:59:21

Dokumentą atspausdino

ERIKA JANUŠKEVIČIŪTĖ



TILŽĒS

8

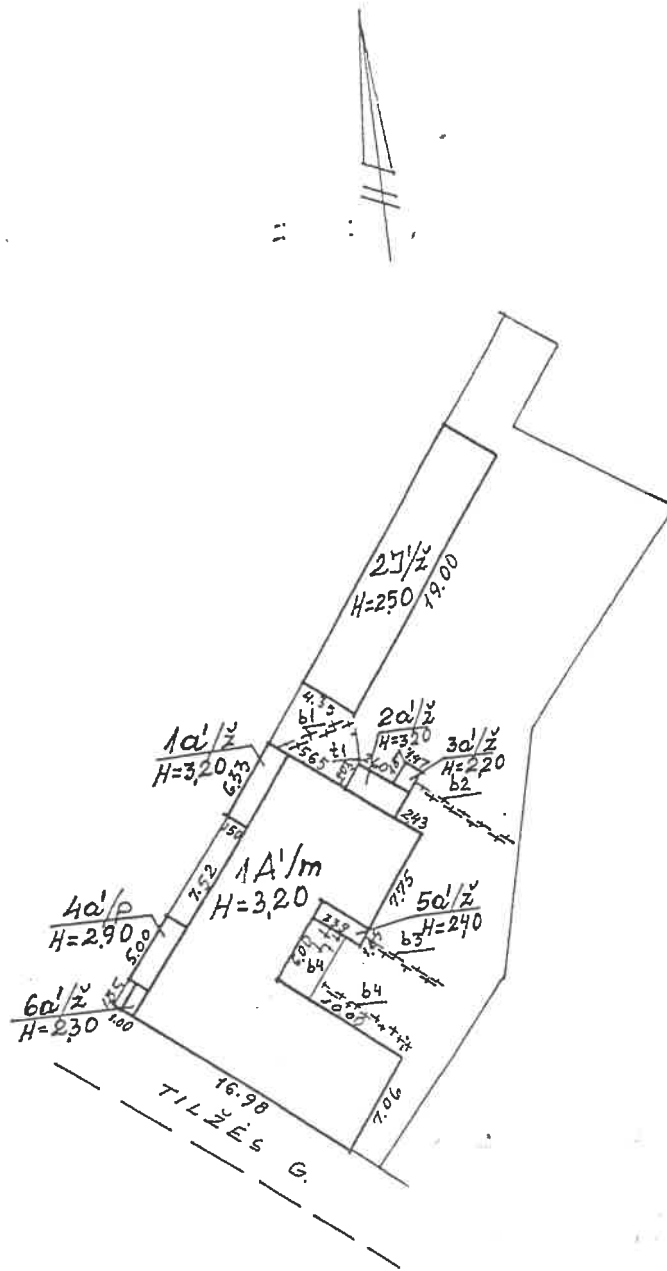
6


KALNŌH. 1A/m

Handwritten signature

:100

25 2002 01 03



		Valstybės įmonės Registrų centras Kauno filialas Licencijos Nr. G-734-(623), išduota 2008-08-27	
Pareigos	V., pavardė	Parašas	Data
Matininko asistentė	V. Rekutė	<i>[Signature]</i>	2009-02-09
8H-H-835		Matininkas	
		Edmundas Koscelkorskas	
Statinių išdėstymo planas		1:500	A.V.
Kauno m. sav. Kauno m. Tilžės g. 8			
Sudarytas pagal 2009-02-09 kadastrinių matavimų duomenis		Pastato pažymėjimas plane	

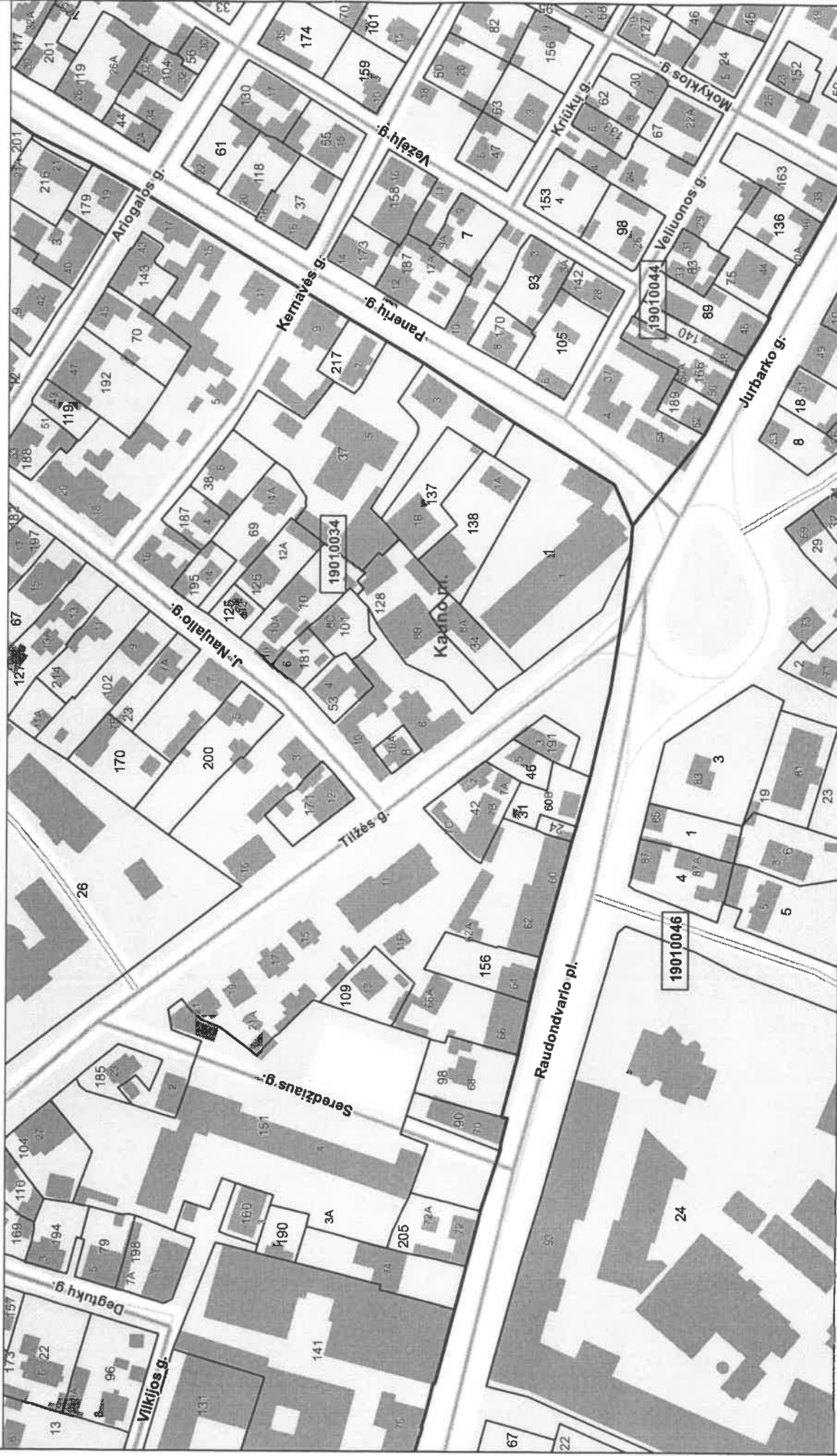




VALSTYBĖS ĮMONĖ REGISTRŲ CENTRAS
Vincės Kudirkos g. 18-3, LT-03105 Vilnius

KADASTRO ŽEMĖLAPIO IŠTRAUKA

Mastelis 1:2000



- 00 Adreso numeris
- 000 Žemės sklypo numeris
- 000000000 Kadastro bloko numeris
- ▭ Savivaldybės riba
- ▭ Kadastro vietovės riba
- ▭ Kadastro bloko riba
- ▭ Žemės sklypo riba
- ▭ Inžineriniai statiniai

Atpausedinta: 2016-10-12 15:34:19
Vykdytojas: OLGA RIDZEVIČIENĖ