







Kauno miesto savivaldybės teritorijos bendrojo plano (2014 m.) sprendiniai:

Intensyviai lankymui naudojami želdynai ir miesto aikštės		Rekreaciniai želdynai, miesto parkai ir skverai ir kitos aktyviai rekreacijai skirtos teritorijos. Miesto aikštės.	<ul style="list-style-type: none"> • Kitos paskirties: <ul style="list-style-type: none"> ○ Inžinerinės infrastruktūros teritorijos ○ Bendro naudojimo teritorijos ○ Atskirųjų želdynų teritorijos (rekreacinės paskirties želdynų, mokslinės, kultūrinės ir memorialinės paskirties želdynų) ○ Rekreacinės teritorijos • Konservacinės paskirties (tik saugomų objektų teritorijose) • Miškų ūkio paskirties 	UI iki 0,2, aukštingumas iki 10 m.	Galima tik šių teritorijų aptarnavimui skirtų pastatų statyba. Intensyviai lankymui naudojamuose želdynuose, esančiuose Nemuno ir Neris pakrantėse, gali būti numatoma įrengti krantinės ir statyti visuomeninę reikšmę turinčius pastatus savivaldybės Tarybos sprendimu. Tokiu atveju užstatymo intensyvumas ir aukštingumas numatomas atliekant architektūrinės studijas ir rengiant atitinkamo lygmens teritorijų planavimo dokumentus.
Ekstensyviai lankymui naudojami želdynai		Miesto apsauginiai želdynai, nepritaikomi lankymui	<ul style="list-style-type: none"> • Kitos paskirties: <ul style="list-style-type: none"> ○ Inžinerinės infrastruktūros teritorijos ○ Atskirųjų želdynų teritorijos (apsauginės ir ekologinės paskirties želdynų) • Konservacinės paskirties (tik saugomų objektų teritorijose) • Miškų ūkio paskirties 		
Mišakai		Valstybinės ir nevalstybinės reikšmės miškų plotai	<ul style="list-style-type: none"> • Miškų ūkio paskirties • Konservacinės paskirties (tik saugomų objektų teritorijose) • Kitos paskirties <ul style="list-style-type: none"> ○ Inžinerinės infrastruktūros teritorijos 		Jei pakeičiamos valstybinių miškų ribos, tai tose teritorijose gali būti žemesnio lygmens teritorijų planavimo dokumentais nustatomas kitas teritorijų naudojimo tipas (funkcinė zona) nei nustatyta BP.

Kauno miesto savivaldybės teritorijos bendrojo koreguoti (2017 m.) sprendiniai:

Intensyviai lankymui naudojami želdynai ir miesto aikštės		Rekreaciniai želdynai, miesto parkai ir skverai ir kitos aktyviai rekreacijai skirtos teritorijos. Miesto aikštės	<ul style="list-style-type: none"> • Kitos paskirties: <ul style="list-style-type: none"> ○ Inžinerinės infrastruktūros teritorijos ○ Bendro naudojimo teritorijos ○ Atskirųjų želdynų teritorijos (rekreacinės paskirties želdynų, mokslinės, kultūrinės ir memorialinės paskirties želdynų) ○ Rekreacinės teritorijos • Konservacinės paskirties • Miškų ūkio paskirties 	UI iki 0,2, aukštingumas iki 8,5 m.	Galima tik šioms teritorijoms aptarnauti skirtų pastatų statyba. Intensyviai lankymui naudojamuose želdynuose, esančiuose Nemuno ir Neris pakrantėse, gali būti numatoma įrengti krantinės ir statyti visuomeninę reikšmę turinčius pastatus savivaldybės Tarybos sprendimu. Tokiu atveju užstatymo intensyvumas ir aukštingumas numatomas atliekant architektūrinės studijas ir rengiant atitinkamo lygmens teritorijų planavimo dokumentus.
Ekstensyviai lankymui naudojami želdynai		Miesto apsauginiai želdynai, nepritaikomi lankymui	<ul style="list-style-type: none"> • Kitos paskirties: <ul style="list-style-type: none"> ○ Inžinerinės infrastruktūros teritorijos ○ Atskirųjų želdynų teritorijos (apsauginės ir ekologinės paskirties želdynų) • Konservacinės paskirties • Miškų ūkio paskirties 		Šioje zonoje esančiuose privačiuose sklypuose galimi ir kiti žemės naudojimo būdai, numatyti pagal gretimųjų funkcinę zoną
Mišakai		Valstybinės ir nevalstybinės reikšmės miškų plotai	<ul style="list-style-type: none"> • Miškų ūkio paskirties • Konservacinės paskirties (tik saugomų objektų teritorijose) • Kitos paskirties <ul style="list-style-type: none"> ○ Inžinerinės infrastruktūros teritorijos ○ Gyvenamosios teritorijos (tik esami užstatyti sklypai, kurių naudojimo būdas yra gyvenamoji teritorija, bei patenkantys į saugomų teritorijų specialiaisiais planais nustatytas miškų ūkio paskirties žemės kraštovaizdžio tvarkymo zonas) 		Jei pakeičiamos valstybinių miškų ribos, tai tose teritorijose gali būti žemesnio lygmens teritorijų planavimo dokumentais nustatomas kita funkcinė zona nei nustatyta BP