



VALSTYBĖS ĮMONĖ REGISTRŲ CENTRAS

Vincu Kudirkos g. 18-3, LT-03105 Vilnius, tel. (5) 2688 262, faks. (5) 2688 311, el.p. info@registrucentras.lt

NEKILNOJAMOJO TURTO REGISTRO CENTRINIO DUOMENŲ BANKO IŠRAŠAS

2016-03-09 13:39:55

1. Nekilnojamojo turto registre įregistruotas turtas:

Registro Nr.: 20/261675
 Registro tipas: Patalpos/butai
 Sudarymo data: 2001-12-10
 Adresas: Kaunas, levų tak. 2-8
 Registro tvarkytojas: Valstybės įmonės Registrų centro Kauno filialas

2. Nekilnojamieji daiktai:

2.1. **Butas/Patalpa - Butas**
 Aprašymas / pastabos: su bendro naudojimo patalpomis pažymėtomis: a-1 (1/9 nuo 14,26 kv.m), a-4 (1/5 nuo 14,25 kv.m)
 Unikalus daikto numeris: 1964-5000-1014:0012
 Daikto pagrindinė naudojimo paskirtis: Gyvenamoji (butų)
 Pastato, kuriame yra butas, unikalus Nr. ir pažymėjimas
 plane: 1964-5000-1014, 1A2ž
 Statybos pradžios metai: 1945
 Statybos pabaigos metai: 1945
 Baigtumo procentas: 100 %
 Kambarių skaičius: 1
 Aukštas: 2
 Rūsysis: Nėra
 Šildymas: Krosninis šildymas
 Vandentiekis: Nėra
 Nuotekų šalinimas: Nėra
 Dujos: Nėra
 Vėryklė: Nėra
 Bendras plotas: 30.55 kv. m
 Naudingas plotas: 30.55 kv. m
 Gyvenamasis plotas: 0.00 kv. m
 Atkūrimo sąnaudos (statybos vertė): 18100 Eur
 Fizinio nusidėvėjimo procentas: 70 %
 Atkuriamoji vertė: 5430 Eur
 Atkūrimo sąnaudų (statybos vertės) ir atkuriamosios vertės
 nustatymo data: 2015-09-03
 Vidutinė rinkos vertė: 6310 Eur
 Vidutinės rinkos vertės nustatymo būdas: Masinis vertinimas
 Vidutinės rinkos vertės nustatymo data: 2015-09-03
 Kadastro duomenų nustatymo data: 2015-09-03

3. Daikto priklausiniai iš kito registro: įrašų nėra

4. Nuosavybė:

4.1.

Nuosavybės teisė
 Savininkas: KAUNO MIESTO SAMVALDYBĖ, a.k. 111106319
 Daiktas: butas Nr. 1964-5000-1014:0012, aprašytas p. 2.1.
 Įregistravimo pagrindas: 1995-03-20 Priėmimo - perdavimo aktas
 Įrašas galioja: Nuo 2002-04-22

5. Valstybės ir savivaldybių žemės patikėjimo teisė: įrašų nėra

6. Kitos daiktinės teisės : įrašų nėra

7. Juridiniai faktai: įrašų nėra

8. Žymos: įrašų nėra

9. Specialiosios žemės ir miško naudojimo sąlygos: įrašų nėra

10. Daikto registravimas ir kadastro žymos:

10.1.

Kadastro duomenų tikslinimas (daikto registravimas)
 Daiktas: butas Nr. 1964-5000-1014:0012, aprašytas p. 2.1.
 Įregistravimo pagrindas: 2015-09-03 Nekilnojamojo daikto kadastro duomenų byla
 Įrašas galioja: Nuo 2015-12-03

10.2.

Kadastrinius įmonės Registrų centro Kauno filialas, a.k. 135040952
 Daiktas: butas Nr. 1964-5000-1014:0012, aprašytas p. 2.1.
 Įregistravimo pagrindas: 2015-09-03 Nekilnojamojo daikto kadastro duomenų byla
 Kvalifikacijos pažymėjimas Nr. 2M-M-191
 Įrašas galioja: Nuo 2015-12-03

10.3.


**Priimtas sprendimas gyvenamąsias patalpas pripažinti netinkamomis gyventi
(kadastro žyma)**Sprendimą priėmė: **Kauno miesto savivaldybės taryba, a.k. 111113993**Daiktas: **butas Nr. 1964-5000-1014:0012, aprašytas p. 2.1.**Įregistravimo pagrindas: **2014-05-08 Savivaldybės tarybos sprendimas Nr. T-261**Įrašas galioja: **Nuo 2015-04-16****11. Registro pastabos ir nuorodos:**

Adresas patikslintas pagal Adresų registro duomenis. Buvęs adresas: Jonavos g. 46-8.

12. Kita informacija:Archyvinės bylos Nr.: **19/20339****13. Informacija apie duomenų sandoriui tikslinimą: įrašų nėra**

2016-03-09 13:39:55

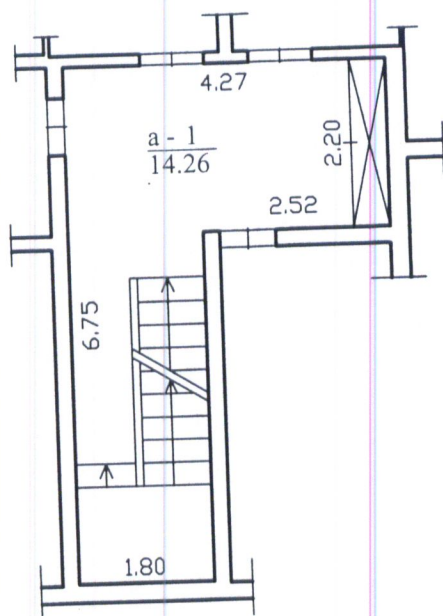
Dokumentą atspausdino





OLGA RIDZEVIČIENĖ



1056273185

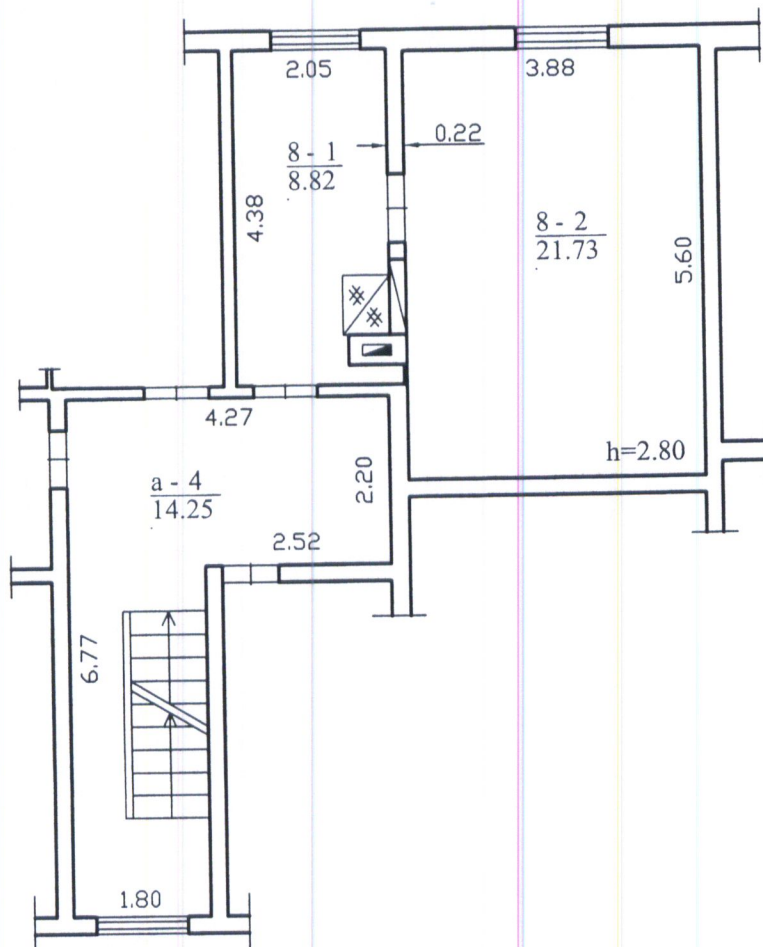



		Valstybės įmonės Registrų centro Kauno filialas	
		Licencijos Nr.G-734-(623), išduota 2008-08-27	
Pareigos	V., pavardė	Parašas	Data
Matininkė	L.Brazaitienė	<i>[Signature]</i>	2015-09-03
2M-M-191	Kadastrinių matavimų skyriaus 2-os grupės vedėja	<i>[Signature]</i>	
Danguolė Novošinskienė			
Pirmo aukšto planas		1:100	A.V.
Kauno m. sav. Kauno m. Ievų tak. 2-8			
Sudarytas pagal 2015-09-03 kadastrinių matavimų duomenis		Pastato pažymėjimas plane 1A2ž	





56158308



		Valstybės įmonės Registrų centro Kauno filialas	
		Licencijos Nr.G-734-(623), išduota 2008-08-27	
Pareigos	V., pavardė	Parašas	Data
Matininkė	Kadastr. Brazilaitė	<i>[Signature]</i>	2015-09-03
2M-M-191	2-os grupės vedėja	<i>[Signature]</i>	
Danguolė Novosinskiene			
Antro aukšto planas	1:100	A.V.	
Kauno m. sav. Kauno m. Ievų tak. 2-8			
Sudarytas pagal 2015-09-03 kadastrinių matavimų duomenis		Pastato pažymėjimas plane 1AŽ	

