



VALSTYBĖS ĮMONĖ REGISTRŲ CENTRAS

Vincu Kudirkos g. 18-3, LT-03105 Vilnius, tel. (5) 2688 262, faks. (5) 2688 311, el.p. info@registrucentras.lt

NEKILNOJAMOJO TURTO REGISTRO CENTRINIO DUOMENŲ BANKO IŠRAŠAS

2016-03-09 13:36:34

1. Nekilnojamojo turto registre įregistruotas turtas:

Registro Nr.: **20/261674**
 Registro tipas: **Patalpos/butai**
 Sudarymo data: **2001-12-10**
 Adresas: **Kaunas, levų tak. 2-7**
 Registro tvarkytojas: **Valstybės įmonės Registrų centro Kauno filialas**

2. Nekilnojamieji daiktai:

2.1. **Butas/Patalpa - Negyvenamoji patalpa**
 Aprašymas / pastabos: **su bendro naudojimo patalpomis pažymėtomis: a-1(1/9 nuo 14,26 kv.m), a-4(1/5 nuo 14,25 kv.m)**
 Unikalus daikto numeris: **1964-5000-1014:0011**
 Daikto pagrindinė naudojimo paskirtis: **Gyvenamoji (butų)**
 Pastato, kuriame yra butas, unikalus Nr. ir pažymėjimas
 plane: **1964-5000-1014, 1A2ž**
 Statybos pradžios metai: **1945**
 Statybos pabaigos metai: **1945**
 Baigtumo procentas: **100 %**
 Kambarių skaičius: **0**
 Aukštai: **2**
 Rūsiai: **Nėra**
 Šildymas: **Krosninis šildymas**
 Vandentiekis: **Nėra**
 Nuotekų šalinimas: **Nėra**
 Dujos: **Nėra**
 Viryklė: **Nėra**
 Bendras plotas: **27.69 kv. m**
 Naudingas plotas: **27.69 kv. m**
 Atkūrimo sąnaudos (statybos vertė): **16400 Eur**
 Fizinio nusidėvėjimo procentas: **70 %**
 Atkuriamoji vertė: **4930 Eur**
 Atkūrimo sąnaudų (statybos vertės) ir atkuriamosios vertės
 nustatymo data: **2015-09-03**
 Vidutinė rinkos vertė: **5720 Eur**
 Vidutinės rinkos vertės nustatymo būdas: **Masinis vertinimas**
 Vidutinės rinkos vertės nustatymo data: **2015-09-03**
 Kadastro duomenų nustatymo data: **2015-09-03**

3. Daikto priklausiniai iš kito registro: įrašų nėra

4. Nuosavybė:

4.1.

Nuosavybės teisė
 Savininkas: **KAUNO MIESTO SAMVALDYBĖ, a.k. 111106319**
 Daiktas: **butas Nr. 1964-5000-1014:0011, aprašytas p. 2.1.**
 Įregistravimo pagrindas: **2002-05-07 Priėmimo - perdavimo aktas**
 Įrašas galioja: **Nuo 2002-05-22**

5. Valstybės ir savivaldybių žemės patikėjimo teisė: įrašų nėra

6. Kitos daiktinės teisės: įrašų nėra

7. Juridiniai faktai: įrašų nėra

8. Žymos: įrašų nėra

9. Specialiosios žemės ir miško naudojimo sąlygos: įrašų nėra

10. Daikto registravimas ir kadastro žymos:

10.1.

Kadastro duomenų tikslinimas (daikto registravimas)
 Daiktas: **butas Nr. 1964-5000-1014:0011, aprašytas p. 2.1.**
 Įregistravimo pagrindas: **2015-09-03 Nekilnojamojo daikto kadastro duomenų byla**
 Įrašas galioja: **Nuo 2015-12-03**

10.2.

Kadastrinius matavimus atliko (kadastro žyma)
Valstybės įmonės Registrų centro Kauno filialas, a.k. 135040952
 Daiktas: **butas Nr. 1964-5000-1014:0011, aprašytas p. 2.1.**
 Įregistravimo pagrindas: **2015-09-03 Nekilnojamojo daikto kadastro duomenų byla**
Kvalifikacijos pažymėjimas Nr. 2M-M-191
 Įrašas galioja: **Nuo 2015-12-03**

10.3.

**Priimtas sprendimas gyvenamąsias patalpas pripažinti netinkamomis gyventi
(kadastro žyma)**Sprendimą priėmė: **Kauno miesto savivaldybės taryba, a.k. 188691967**Daiktas: **butas Nr. 1964-5000-1014:0011, aprašytas p. 2.1.**Įregistravimo pagrindas: **2009-01-22 Sprendimas Nr. T-28**Įrašas galioja: **Nuo 2009-03-13****11. Registro pastabos ir nuorodos:**

Adresas patikslintas pagal Adresų registro duomenis. Buvęs adresas: Jonavos g. 46-7.

12. Kita informacija:Archyvinės bylos Nr.: **19/20339****13. Informacija apie duomenų sandoriui tikslinimą: įrašų nėra**

2016-03-09 13:36:34

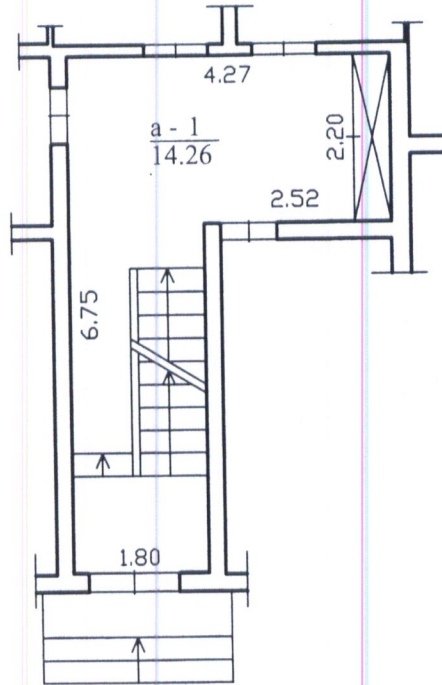
Dokumentą atspausdino




OLGA RIDZEVIČIENĖ



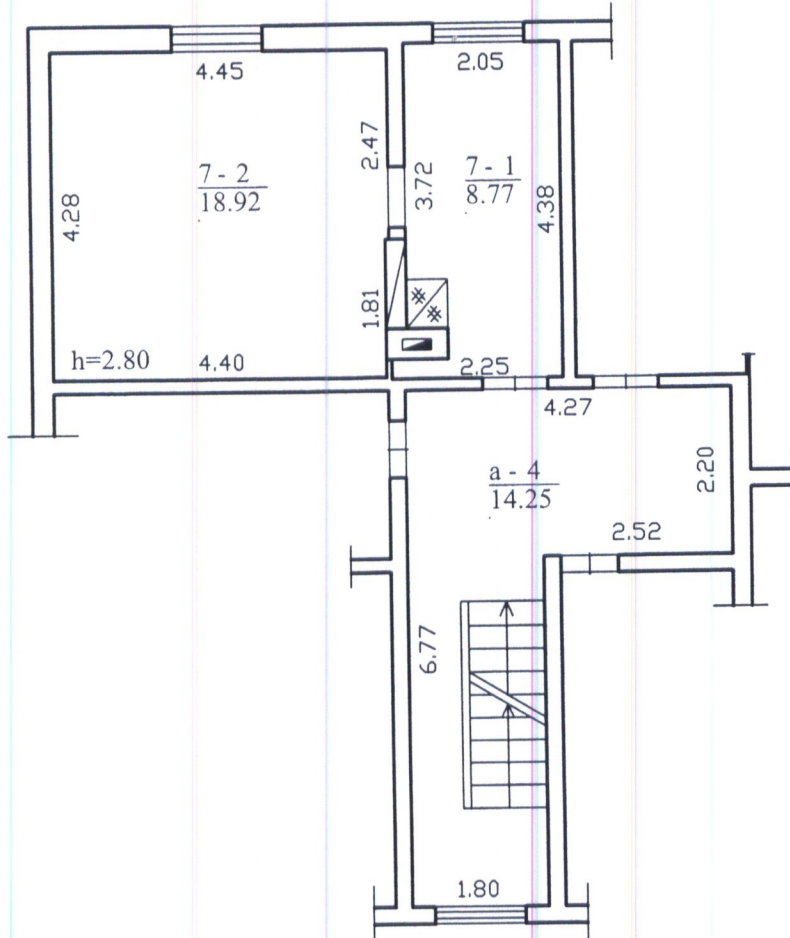
1056158209



		Valstybės įmonės Registrų centro Kauno filialas	
		Licencijos Nr.G-734-(623), išduota 2008-08-27	
Pareigos	V., pavardė	Parašas	Data
Matininkė 2M-M-191	L.Brazaitienė		2015-09-03
		Kadastrinių matavimų skyriaus 2-os grupės vedėja	
		Danguolė Novošinskienė	
Pirmo aukšto planas		1:100	A.V.
Kauno m. sav. Kauno m. Ievų tak. 2-7			
Sudarytas pagal 2015-09-03 kadastrinių matavimų duomenis		Pastato pažymėjimas plane 1A2ž	



1056158086



		Valstybės įmonės Registrų centro Kauno filialas	
REGISTRŲ CENTRAS		Licencijos Nr.G-734-(623), išduota 2008-08-27	
Pareigos	V., pavardė	Parašas	Data
Matininkė	L. Brazaitienė	<i>[Signature]</i>	2015-09-03
2M-M-191	Kadastrinio matavimų skyriaus 2-os grupės vedėja		
Danguolė Novosinskienė		<i>[Signature]</i>	
Antro aukšto planas		1:100	A.V.
Kauno m. sav. Kauno m. Ievų tak. 2-7			
Sudarytas pagal 2015-09-03 kadastrinių matavimų duomenis		Pastato pažymėjimas plane 1A2Ž	

