

**KAUNO MIESTO SAVIVALDYBĖS
TERITORIJOS
BENDROJO PLANO
SPRENDINIŲ ĮGYVENDINIMO STEBĖSENA**

ATASKAITA UŽ 2020-2021 METUS

KOMPLEKSAS: 426-1

PLANAVIMO ORGANIZATORIUS:

Kauno miesto savivaldybės administracijos direktorius

ATASKAITOS RENGĖJAI: **Kauno SĮ Kauno planas**

PROJEKTŲ VADOVAS, ATLIEKANTIS DIREKTORIAUS FUNKCIJAS: **Giedrius Sarapinas**

ARCHITEKTĖ-URBANISTĖ: **Živilė Šimkutė**

ARCHITEKTAS: **Vilius Paipalas**

2022

TURINYS

1. STATUS QUO 2021-12-31	6
2. BP SPRENDINIŲ ĮGYVENDINIMO STEBĖSENOS TIKSLAS IR UŽDAVINIAI.....	6
3. BP SPRENDINIŲ ĮGYVENDINIMO STEBĖSENOS EIGA.....	8
4. BP SPRENDINIŲ ATITIKIMAS KAUNO MIESTO SAVIVALDYBĖS STRATEGINIAM PLĖTROS PLANUI.....	9
5. KAUNO MIESTO SAVIVALDYBĖS TERITORIJOS RAIDOS TENDENCIJOS, JŲ ĮTAKA ĮGYVENDINANT BENDROJO PLANO SPRENDINIUS 2020-2021 M.	11
5.1. Išorės aplinka.....	12
5.2. Miesto struktūra.....	15
5.3. Socialinės aplinkos sprendiniai.....	23
5.4. Ekonominės aplinkos sprendiniai	26
5.5. Nekilnojamojo kultūros paveldo aplinkos sprendiniai.....	30
5.6. Gamtinės aplinkos sprendiniai.....	35
5.7. Susisiekimo sprendiniai	38
5.8. Inžinerinės komunikacijos sprendiniai.....	44
6. BP SPRENDINIŲ ĮGYVENDINIMO IR KAUNO MIESTO PLĖTROS PRIORITETAI, NUMATYTI KAUNO MIESTO BENDRAJAME PLANE	46
6.1. Išorės aplinka.....	47
6.2. Miesto struktūra.....	47
6.3. Socialinė aplinka.....	48
6.3.1. Būstas ir gyvenamoji aplinka.....	48
6.3.2. Komercinių teritorijų vystymas	49
6.4. Prioritetinių apžvalgos taškų (regyklų) įrengimas ir priežiūra	50
6.5. Prioritetinių vandens telkinių pakrančių tvarkymas.....	53
6.6. Buvusių gamyklų pertvarkymas	54
6.7. Nekilnojamojo kultūros paveldo aplinka	54

KAUNO MIESTO SAVIVALDYBĖS TERITORIJOS BENDROJO PLANO
SPRENDINIŲ ĮGYVENDINIMO STEBĖSENA 2020-2021 m.

6.7.1.	Istoriniu, architektūriniu ir kt. požiūriu reikšmingų objektų tvarkymas	54
6.7.2.	Tarpukario statinių tvarkymas	55
6.8.	Gamtinė aplinka	56
6.9.	Susisiekimas.....	57
7.	APKLAUSOS APIE URBANISTINĮ VYSTYMĄSI KAUNO SENIŪNIJOSE APIBENDRINIMAS.....	58
7.1.	Bendri pastebėjimai apie vystymąsi seniūnijose	59
7.2.	Viešos infrastruktūros būklė.....	59
7.3.	Funkcijų mišrumo poreikis	64
7.4.	Inžinerinių komunikacijų būklė.....	65
7.5.	Konversijos procesas	67
7.6.	Didžiausi iššūkiai.....	69
7.7.	Kvartalinė renovacija.....	72
7.8.	Gyventojų aktyvumas planavime	73
8.	BENDROS MIESTO GALIMYBIŲ PROGNOZĖS	75
9.	PATVIRTINTŲ TERITORIJŲ IR INFRASTRUKTŪROS VYSTYMO PROGRAMŲ, PLANŲ IR TAISYKLIŲ ĮGYVENDINIMAS.....	77
10.	2020-2021 METAIS PARENGTI TERITORIJŲ PLANAVIMO DOKUMENTAI.....	82
10.1.	Bendrasis planas	82
10.2.	Specialieji planai.....	83
10.3.	Detalieji planai, jų pakeitimai ir korektūros	84
10.4.	Techniniai projektai	86
10.5.	Architektūriniai-urbanistiniai konkursai/dirbtuvės 2020-2021 metais.....	92
10.6.	Pastatyti/statomi nauji įvairios paskirties pastatai	94
11.	MIESTO INŽINERINĖS IR SOCIALINĖS INFRASTRUKTŪROS PLĖTRA.....	97
11.1.	Centralizuotas šilumos tiekimo sistemos plėtra.....	97
11.2.	Elektros infrastruktūros plėtra	97
11.3.	Gamtinių dujų tiekimo sistemos plėtra	98
12.	Vandentiekio ir nuotekų tinklų plėtra	99

13.	2020-2021 METAIS ĮGYVENDINAMI EUROPOS SĄJUNGOS IŠ DALIES FINANSUOJAMI INVESTICINIAI PROJEKTAI	99
14.	BENDROJO PLANO SPRENDINIAI, KURIŲ NĖRA GALIMYBĖS ĮGYVENDINTI	100
15.	IŠVADA DĖL BP SPRENDINIŲ KEITIMO IR KOREGAVIMO	100
16.	BENDROJO PLANO SPRENDINIŲ KOREGAVIMAS.....	101
17.	SPECIALIŲJŲ PLANŲ RENGIMAS, KOREGAVIMAS IR INTEGRAVIMAS Į KAUNO MIESTO BENDRĄJĮ PLANĄ	101
18.	IŠVADA DĖL BP SPRENDINIŲ ĮGYVENDINIMO PROGRAMOS PRIEMONIŲ PLANO ATNAUJINIMO.....	103
19.	SIŪLOMI PERŽIŪRĖTI / KOREGUOTI KAUNO MIESTE GALIOJANČIUS KITUS KOMPLEKSINIUS TERITORIJŲ PLANAVIMO DOKUMENTUS.....	105
20.	SIŪLOMOS PARENGTI SEKTORINĖS PROGRAMOS, GALIMYBIŲ STUDIJOS, SKLYPŲ FORMAVIMO IR OBJEKTŲ IŠDĖSTYMO SCHEMAS	106
21.	KITI SIŪLYMAI.....	107
22.	INFORMACIJA APIE SAVIVALDYBĖS BENDROJO PLANO STEBĖSENOS RODIKLIŲ DUOMENIS	108
22.1.	Bendrieji miesto rodikliai	108
22.2.	Žaliosios teritorijos	118
22.3.	Visuomeninės erdvės.....	119
22.4.	Kelionių modalinis pasiskirstymas	121
23.	BENDROJO PLANO SPRENDINIŲ TOBULINIMUI (KOREGAVIMUI) SIŪLOMOS POZICIJOS.....	123
PRIEDAS NR.1. KAUNO MIESTO SAVIVALDYBĖS TERITORIJOS BENDRASIS PLANAS. BENDROJO PLANO SPRENDINIŲ ĮGYVENDINIMO PRIEMONIŲ PLANO VYKDYMAS (2020-2021 m.).....		
23.1.	Išorės aplinka.....	140
23.2.	Miesto struktūra	143
23.3.	Socialinės aplinkos sprendiniai.....	151
23.4.	Ekonominės aplinkos sprendiniai	154

KAUNO MIESTO SAVIVALDYBĖS TERITORIJOS BENDROJO PLANO
SPRENDINIŲ ĮGYVENDINIMO STEBĖSENA 2020-2021 m.

23.5.	Nekilnojamojo kultūros paveldo aplinkos sprendiniai.....	164
23.6.	Gamtinės aplinkos sprendiniai.....	168
23.7.	Susisiekimo sprendiniai	172
23.8.	Inžinerinės komunikacijos sprendiniai.....	181
PRIEDAS NR.2. KAUNO APSKRITIES TERITORIJOS BENDROJO PLANO ĮGYVENDINIMO PRIEMONIŲ PLANO VYKDYMAS (2020-2021 M.).....		
		187
PRIEDAS NR.3. LIETUVOS RESPUBLIKOS BENDROJO PLANO ĮGYVENDINIMO PRIEMONIŲ PLANO VYKDYMAS (2020-2021 M.).....		
		217
24.	ILIUSTRACIJŲ SĄRAŠAS	230

KAUNO MIESTO SAVIVALDYBĖS TERITORIJOS BENDROJO PLANO SPRENDINIŲ ĮGYVENDINIMO STEBĖSENOS ATASKAITA UŽ 2020-2021 METUS.

1. STATUS QUO 2021-12-31

Kauno miesto plėtra ataskaitiniu laikotarpiu (2020-2021 m.) vykdyta vadovaujantis Kauno miesto savivaldybės teritorijos bendruoju planu (korektūra patvirtinta Kauno miesto savivaldybės tarybos 2019-05-14 sprendimu T-196) (TPDR Nr. T00083427) (toliau – **BP, bendrasis planas**). 2021-04-13 pradėtas rengti Kauno miesto savivaldybės teritorijos bendrojo plano koregavimas (K-RJ-19-21-197). 2021 metais pradėtas rengti Kauno miesto strateginis plėtros planas 2023-2030.

2. BP SPRENDINIŲ ĮGYVENDINIMO STEBĖSENOS TIKSLAS IR UŽDAVINIAI

Parengta **Kauno miesto savivaldybės teritorijos BP** sprendinių įgyvendinimo **stebėsenos ataskaita už 2020-2021 metus** (toliau – stebėsenos ataskaita).

Ataskaita kasmet rengiama vadovaujantis Lietuvos Respublikos teritorijų planavimo įstatymo 29 str., Kompleksinio teritorijų planavimo dokumentų rengimo taisyklių, patvirtintų Lietuvos Respublikos aplinkos ministro 2014-01-02 įsakymu Nr. D1-8, 7 skirsniu, Kompleksinio teritorijų planavimo dokumentų sprendinių įgyvendinimo stebėsenos turinio ir stebėsenos atlikimo tvarkos aprašu, patvirtintu Lietuvos Respublikos aplinkos ministro 2014-01-07 įsakymu Nr. D1-21, Lietuvos Respublikos teritorijų planavimo stebėsenos informacinės sistemos nuostatais, patvirtintais Lietuvos Respublikos aplinkos ministro 2011-12-29 įsakymu Nr. D1-1056 (2014-12-02 įsakymo Nr. D1-970 redakcija) ir Savivaldybės administracijos direktoriaus 2015-03-13 įsakymu Nr. A-715 (kartu su 2016-04-21 įsakymu Nr. A-1134) patvirtinta Kauno miesto savivaldybės teritorijos bendrojo plano sprendinių įgyvendinimo programa (toliau – BP įgyvendinimo programa).

Vykdamas BP sprendinių įgyvendinimo stebėseną buvo nuolat kaupiama ir analizuojama informacija apie BP sprendinių įgyvendinimą, stebimos, analizuojamos faktinės ir prognozuojamos teritorijos raidos tendencijos bei jų įtaka BP sprendinių įgyvendinimui.

Ataskaitoje pateikiami duomenys už 2020-2021 m., gauti iki 2021-12-31. BP stebėsenos ataskaita apima laikotarpį nuo 2020-01-01 iki 2021-12-31 įvertinus įgyvendintus žemesnio lygmens teritorijų planavimo dokumentus, statybos projektus ir jų realizaciją. Teritoriniu požiūriu strateginiai BP sprendiniai vertinti pagal tai, kaip pasiteisino realizuojant planuotus miesto plėtros tikslus.

BP sprendinių įgyvendinimo stebėsenos tikslas – rinkti išsamią informaciją apie BP sprendinių įgyvendinimą ir esamos būklės kitimo tendencijas, pateikti pasiūlymus dėl BP sprendinių keitimo ar koregavimo būtinumo, rengti BP sprendinių keitimo ar koregavimo darbų programas, atlikti BP sprendinių įgyvendinimo stebėsenos laikotarpiu surinktų duomenų ekspertinį įvertinimą ir parengti BP sprendinių įgyvendinimo stebėsenos ataskaitas, atlikti ataskaitų viešinimo procedūras.

BP sprendinių įgyvendinimo stebėsenos uždaviniai:

- analizuoti Kauno miesto savivaldybės teritorijos raidos tendencijas ir jų įtaką BP sprendinių įgyvendinimui ir pateikti ekspertinę analizę bei išvadas (pagal skirtingas sritis ir apibendrintai);
- nustatyti BP sprendinių įgyvendinimo prioritetus ir reikalingas investicijas, teikti pasiūlymus dėl Priemonių plano tobulinimo;
- surinkti duomenis pagal nurodytus rodiklius ir duomenis, reikalingus teikti Teritorijų planavimo stebėsenos informacinei sistemai.

Tikslui pasiekti taip pat būtina sekti Savivaldybės strategijos pasikeitimus, analizuoti informaciją apie Bendrojo plano sprendinių įgyvendinimą, BP sprendinių atitikimą Kauno miesto strateginiam plėtros planui, Kauno miesto integruotai teritorijų vystymo programai, įvertinti parengtus kompleksinius teritorijų planavimo dokumentus ir techninius projektus.

Kauno miesto teritorijos bendrojo plano sprendinių įgyvendinimo programos priemonių planas už 2020-2021 m. pateikiamas pagal **BP** tekstinėje ir grafinėje dalyje nustatytas dalis – „*Išorės aplinka*“, „*Miesto struktūra*“, „*Socialinė aplinka*“, „*Ekonominė aplinka*“, „*Nekilnojamojo kultūros paveldo aplinka*“, „*Gamtinė aplinka*“, „*Susisiekimas*“, „*Inžinerinės komunikacijos*“.

BP sprendinių įgyvendinimo priemonių plano vykdymo lentelė ir BP sprendinių įgyvendinimo programos rodiklių lentelės užpildytos nustatyta tvarka ir pagal galimybes pateikiamos TPSIS.

Stebėsenos rengimo laikotarpiu Teritorijų planavimo stebėsenos informacinės sistemos portalu naudotis nepavyko dėl nuo 2019 metų atliekamų sistemos tvarkymo darbų. Sistemos neveikimas lėmė tai, jog dalį rodiklių, kurių duomenys yra tiesiogiai teikiami skirtingų duomenų tiekėjų į TPSIS sistemą, rengėjai naudoti negali. Siekiant užtikrinti informacijos tikslumą, atitinkami rodikliai yra pažymimi ataskaitoje ir pildomi tik tie rodikliai, už kuriuos, pagal kompleksinio teritorijų

planavimo dokumentų sprendinių įgyvendinimo stebėsenos turinio ir stebėsenos atlikimo tvarkos aprašą, patvirtinta Lietuvos Respublikos aplinkos ministro 2014-01-07 įsakymu Nr. D1-21,) savivaldybių administracijos yra įpareigosios rinkti, naudojantis pateiktu šablonu.

Stebėsenos rodiklių ir ataskaitai formuoti naudojamus duomenis teikė Kauno miesto savivaldybės administracijos Kultūros skyrius, Švietimo skyrius, Miesto planavimo ir architektūros skyrius, Miesto tvarkymo skyrius, Transporto ir eismo organizavimo skyrius, Aplinkos apsaugos skyrius, Būsto modernizavimo, administravimo ir energetikos skyrius, Investicijų ir projektų skyrius, Kultūros paveldo skyrius, Sporto skyrius, Statybos valdymo skyrius, Strateginio planavimo, Analizes ir programų valdymo skyrius, Centrinis apskaitos skyrius, Finansų ir ekonomikos skyrius, VšĮ Kaunas IN, AB ESO, UAB Kauno energija, UAB Kauno vandenys, UAB Kauno autobusai, AB Lietuvos Geležinkeliai, Valstybinė teritorijų planavimo ir statybos inspekcija, Kauno menininkų namai, Kultūros paveldo departamentas prie LR Kultūros ministerijos, Aleksoto, Centro, Eigulių, Panemunės, Šančių, Vilijampolės, Šilainių, Žaliakalnio, Petrašiūnų, Dainavos, Gričiupio seniūnijos.

3. BP SPRENDINIŲ ĮGYVENDINIMO STEBĖSENOS EIGA

2014 m., rengiant Kauno miesto savivaldybės teritorijos bendrąjį planą, buvo maksimaliai atsižvelgta į 2010 m. parengto Kauno miesto savivaldybės teritorijos bendrojo plano sprendinių įgyvendinimo stebėsenos už 2003–2009 m. išvadas.

Galiojantis BP buvo stebimas 2014 (pusę metų), 2015, 2016, 2017, 2018, 2019, 2020, 2021 m. Parengtos šios ataskaitos:

Kauno miesto savivaldybės teritorijos bendrojo plano sprendinių įgyvendinimo stebėsenos **ataskaitai už 2014 metus** pritarta Kauno miesto savivaldybės administracijos 2015-08-18 raštu Nr. (33.200)R-3629) ir nustatyta tvarka pateikta TPSIS.

Ataskaita **už 2014-2015 metus** patvirtinta Kauno miesto savivaldybės administracijos direktoriaus 2016-08-12 įsakymu Nr. A-2355 „Dėl Kauno miesto savivaldybės teritorijos bendrojo plano 2014-2015 m. sprendinių įgyvendinimo stebėsenos ataskaitos patvirtinimo“ (Kauno miesto Savivaldybės tarybai pritarus 2016-07-12 sprendimu Nr. T-360) ir nustatyta tvarka pateikta TPSIS.

Kauno miesto savivaldybės teritorijos bendrojo plano sprendinių įgyvendinimo stebėsenos **ataskaitai už 2016 metus** pritarta Kauno miesto savivaldybės administracijos 2017-08-03 raštu Nr. (33.200)R-2609) ir nustatyta tvarka pateikta TPSIS.

Ataskaita **už 2016-2017 metus** patvirtinta Kauno miesto savivaldybės administracijos direktoriaus 2018-08-10 įsakymu Nr. A-2673 „Dėl Kauno miesto savivaldybės teritorijos bendrojo plano 2016-2017 m. sprendinių įgyvendinimo stebėsenos ataskaitos patvirtinimo“ (Kauno miesto Savivaldybės tarybai pritarus 2018-07-24 sprendimu Nr. T-370) ir nustatyta tvarka pateikta TPSIS.

Kauno miesto savivaldybės teritorijos bendrojo plano sprendinių įgyvendinimo stebėsenos **ataskaitai už 2018 metus** pritarta Kauno miesto savivaldybės administracijos 2019-02-27 raštu Nr. (33.200) R-621.

Ataskaita **už 2018-2019 metus** patvirtinta Kauno miesto savivaldybės administracijos direktoriaus 2020-05-12 įsakymu Nr. A-1527 „Dėl Kauno miesto savivaldybės teritorijos bendrojo plano 2018-2019 m. sprendinių įgyvendinimo stebėsenos ataskaitos patvirtinimo“ (Kauno miesto Savivaldybės tarybai pritarus 2020-04-28 sprendimu Nr. T-131). Dėl atliekamų TPSIS sistemos tvarkymo darbų, ataskaita sistemoje nėra pateikta.

Kauno miesto savivaldybės teritorijos bendrojo plano sprendinių įgyvendinimo stebėsenos **ataskaita už 2020 metus** priimta Kauno miesto savivaldybės administracijos Miesto planavimo ir architektūros skyriaus 2020-05-28 (Nr. 33.200E)R-1484)

Parengta ataskaita **už 2020-2021 metus**.

2020-2021 m. BP sprendiniai buvo įgyvendinami nuolat – konkretizuojant detaliaisiais planais, techniniais projektais, strateginiais planais, koncepcijomis, vystymo schemomis ir susisiekimo bei inžinerinių tinklų projektais valstybės žemėje. Pagrindas, kuriuo vadovaujamosi teikiant išvadas dėl BP sprendinių įgyvendinimo, yra Kauno miesto savivaldybės teritorijos bendrojo plano sprendinių įgyvendinimo programa, patvirtinta Kauno miesto savivaldybės administracijos direktoriaus 2015-03-13 įsakymu Nr. A-715 (kartu su 2016-04-27 įsakymu Nr. A-1134), kurioje įvardyti konkretūs Savivaldybės uždaviniai ir nurodytos konkrečios vykdytinos priemonės (įgyvendinami projektai / siektini tikslai).

4. BP SPRENDINIŲ ATITIKIMAS KAUNO MIESTO SAVIVALDYBĖS STRATEGINIAM PLĖTROS PLANUI

Bendrojo plano sprendiniai sudaro teisinį pagrindą Kauno miesto strateginio plėtros plano nustatytiems prioritetams, tikslams ir uždaviniams įgyvendinti bei Kauno miesto integruotai teritorijos vystymo programai vykdyti, nes bendrajame plane yra integruoti strateginiame plėtros plane nustatyti tikslai ir uždaviniai, turintys teritorinę dimensiją, nustatyti jų įgyvendinimą užtikrinantys teritorijų naudojimo reglamentai. Strateginio plėtros plano tikslai ir uždaviniai įgyvendinami per Strateginius veiklos planus.

Ataskaitų rengimo metu (2020-2021 m.) nustatyta, kad BP sprendiniai atitiko / atitinka Kauno miesto strateginiam plėtros planui iki 2022 metų. Aktualūs Strateginio plėtros plano sprendimai, susiję su Savivaldybės strateginių tikslų ir priemonių įgyvendinimu per Strateginius veiklos planus:

- Kauno miesto savivaldybės tarybos 2015-04-02 sprendimas Nr. T-127 „Dėl Kauno miesto savivaldybės strateginio plėtros plano iki 2022 metų patvirtinimo“;
- Kauno miesto savivaldybės tarybos 2016-09-06 sprendimas Nr. T-438 „Dėl Kauno miesto savivaldybės strateginio planavimo dokumentų rengimo ir įgyvendinimo stebėsenos tvarkos aprašo patvirtinimo“. Vadovaujantis šiuo sprendimu vykdomas Kauno miesto savivaldybės strateginio planavimo procesas;
- Kauno miesto savivaldybės tarybos 2015-09-08 sprendimas Nr. T-470 „Dėl pritarimo 2014–2020 metų Kauno miesto integruotos teritorijos vystymo programos“ (redaguota Kauno miesto savivaldybės tarybos 2017-02-28 sprendimu Nr. T-88 ir 2018-02-06 sprendimu Nr. T-8);
- Kauno miesto savivaldybės tarybos 2020-02-04 sprendimas Nr. T-2 „Dėl Kauno miesto savivaldybės 2020-2022 metų strateginio veiklos plano patvirtinimo“ (keistas Kauno miesto savivaldybės tarybos 2020-05-26 sprendimu Nr. T-209, 2020-07-21 sprendimu Nr. T-316 ir 2020-10-20 sprendimu Nr. T-421).
- Kauno miesto savivaldybės tarybos 2021-02-02 sprendimas Nr. T-3 „Dėl Kauno miesto savivaldybės 2021–2023 metų strateginio veiklos plano patvirtinimo (keistas Kauno miesto savivaldybės tarybos 2021-04-20 sprendimu Nr. T-147 ir 2021-09-14 sprendimu Nr. T-367).

Vadovaujantis nuo 2021 m. sausio 1 d. įsigaliojusių Lietuvos Respublikos savivaldybių infrastruktūros plėtros įstatymu Nr. XIII-2895 (toliau – Įstatymas) ir Kauno miesto savivaldybės 2020 m. gruodžio 22 d. sprendimu T-583 „Dėl Kauno miesto savivaldybės infrastruktūros pripažinimo prioritetine kriterijų patvirtinimo“, siekiama kompleksiskai spręsti infrastruktūros plėtros problemas, todėl 2021–2023 metų Strateginiame veiklos plane nustatytos (išskirtos) socialinės (kultūros, švietimo ir mokslo, sveikatos, sporto paskirties statiniai ir (arba) savivaldybės funkcijoms atlikti skirti objektai) ir inžinerinės (šilumos perdavimo tinklai, geriamojo vandens tiekimo ir nuotekų, įskaitant paviršines nuotekas, tvarkymo inžineriniai statiniai, vietinės reikšmės keliai, kiti transporto statiniai) savivaldybės prioritinės infrastruktūros priemonės (projektai). Kauno miesto savivaldybės administracijos (infrastruktūros plėtros organizatorius) veiklos prioritetą yra pirmiausia skiriamas planuoti ir vystyti socialinę infrastruktūrą – kultūros, švietimo

ir mokslo, sporto srityse, o inžinerinę infrastruktūrą – geriamojo vandens tiekimo, nuotekų tvarkymo ir gatvių infrastruktūros vystymo srityse.

BP sprendiniai atitinka Kauno miesto strateginio veiklos plano 2021-2023 metams, patvirtinto Kauno miesto savivaldybės tarybos 2021-02-02 sprendimu Nr. T-3, nustatytiems Strateginio plėtros plano prioritetams ir Kauno miesto integruotai teritorijos vystymo programai.

Strateginio veiklos plano (2021-2023) trečioji plėtros SPP prioritetinė sritis „*Darnus teritorijų ir infrastruktūros vystymas*“ apima miesto teritorijų plėtros sferą. Šios dalies trys tikslai apima: efektyvios ir modernios inžinerinio aprūpinimo infrastruktūros kūrimą (per vandens tiekimo ir nuotekų tvarkymo infrastruktūros atnaujinimą ir plėtrą, energetikos sistemų ir energijos suvartojimo efektyvumo didinimą), kokybiškos ir saugios susisiekimo infrastruktūros plėtrą (per kokybiškos susisiekimo infrastruktūros užtikrinimą, viešojo ir bevariklio transporto sistemos plėtrą), saugios ir švarios aplinkos palaikymą ir efektyvų atliekų tvarkymą (per aplinkos saugojimą ir tausojimą ir efektyvų komunalinių atliekų tvarkymą), darnų miesto teritorijų planavimą ir kokybiškos gyvenamosios aplinkos kūrimą (per miesto teritorijų ir infrastruktūros plėtros planavimą, gyvenamosios aplinkos ir viešosios infrastruktūros gerinimą). Kitose prioritetinėse srityse taip pat yra uždavinių ir priemonių, kurios turi erdvinę dimensiją: kultūros, kultūros paveldo, socialinės, sveikatos apsaugos, sporto infrastruktūros priemonės. Tarp jų – pramonės teritorijų konversija, rekreacijos erdvių kokybės gerinimas, socialinių būstų fondo plėtra. **Ilgalaikis prioritetas** (pagal galiojantį plėtros planą) Kaunas – tvarus ir pilietiškas miestas, pažangaus verslo ir inovacijų lyderis, modernios ir įtraukiančios kultūros centras, besimokančių ir laimingų žmonių namai. Šia programa įgyvendinamas **Savivaldybės strateginis tikslas *Darnus teritorijų ir infrastruktūros vystymas***.

Ne visos aukščiau pažymėtos strateginio veiklos plano priemonės yra Bendrojo plano lygmens, todėl sprendžiamos kitų aktualių teisės aktų nustatyta tvarka.

Šiuo metu Kauno miesto savivaldybės administracijos užsakymu rengiamas Kauno miesto savivaldybės Strateginis plėtros planas iki 2030 m. Planą planuojama užbaigti ir Kauno miesto savivaldybės taryboje tvirtinti 2022 metais.

5. KAUNO MIESTO SAVIVALDYBĖS TERITORIJOS RAIDOS TENDENCIJOS, JŲ ĮTAKA ĮGYVENDINANT BENDROJO PLANO SPRENDINIUS 2020-2021 M.

Išvados ir siūlymai pateikiami pagal BP tekstinėje ir grafinėje dalyse nustatytas dalis.

Pakartotinai išanalizavus Kauno miesto savivaldybės teritorijos bendrojo plano (BP) sprendinių įgyvendinimo ataskaitos priemonių planą, aktualius rodiklius, įvertinus gautų rodiklių reikšmes, kurios bus pateiktos ataskaitoje TPSIS (kai sistema bus prieinama), peržiūrėjus, ar/kaip vykdomos numatytos priemonės ir išanalizavus bei susisteminius turimus ir gautus duomenis, apibendrinus, įvertinus vykdomus projektus ir idėjų realizacijų mastus, vadovaujantis BP ir BP stebėsenos rengėjų atsakomybe pateikiamos teigiamos ir neigiamos tendencijos bei išvados dėl BP sprendinių vykdymo ir siūlymai dėl tolimesnių BP sprendinių įgyvendinimo.

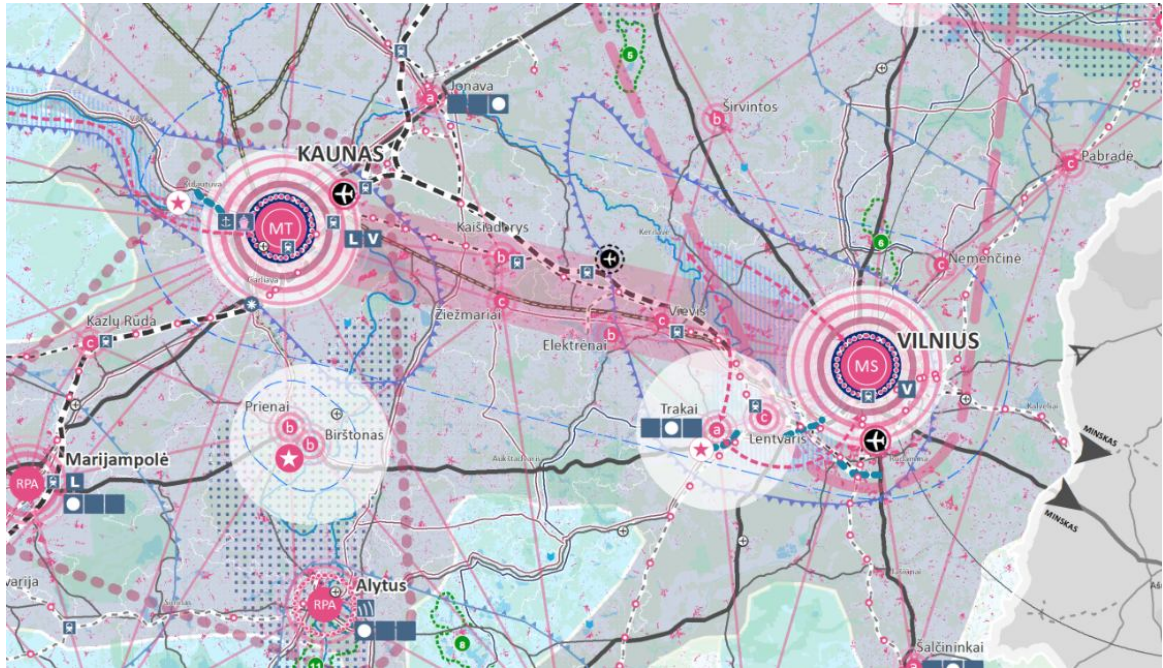
Įvertinus tai, kad miesto plėtra nuolat įtakojama miesto Savivaldos politinių sprendimų, ekonominių galimybių, demografinių veiksnių ir užsienio investicijų apimčių bei pasaulinės pandemijos, raidos tendencijose ir išvadose apžvelgiami **2020-2021 m.** nauji planai ir projektai kartu su šiais metais **Kauno miesto tęstiniais projektais**, todėl galimi ankstesnių metų išvadų ir pasiūlymų pasikartojimai.

5.1. Išorės aplinka

TEIGIAMOS TENDENCIJOS

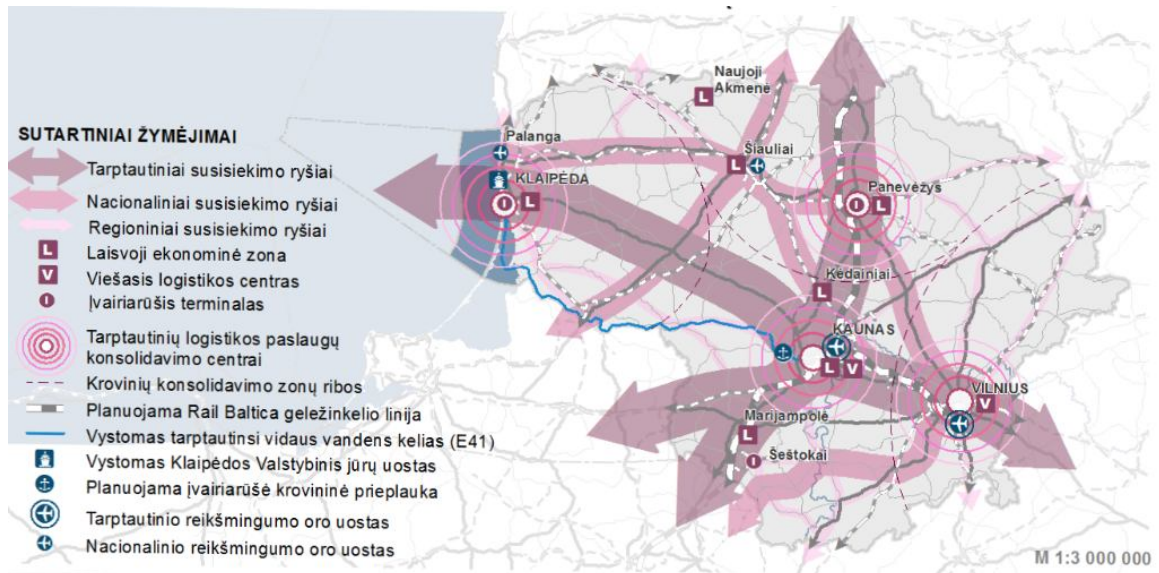
1. 2021 metais patvirtintas Lietuvos Respublikos bendrasis planas skatina formuoti urbanistinių centrų partnerystes teikiant tarptautinio lygmens paslaugas. Kauno miestas identifikuojamas kaip metropolinis, transnacionalinių ryšių šalies centras (kartu su Vilniumi ir Klaipėda). Plane numatyti skatinti Vilnius-Kaunas partnerystę, kur prioritetas būtų teikiamas paslaugų, verslo sąlygų gerinimui, investicijų pritraukimui, mokymo, mokslo ir inovacijų centrų bendradarbiavimui, siekiant konkurencingumo ir ekonominės, socialinės, kultūrinės ir kitų sričių integracijos tarptautiniu mastu. Jei bus sukurtos priemonės ir prielaidos skatinančios šią partnerystę, tai gali daryti teigiamą poveikį miesto vystymuisi pasauliniame kontekste. Partnerystės koncepcija užtikrina Vilnius-Kaunas dvimiesčio koncepcijos tęstinumą, akcentuojamą Kauno miesto bendrajame plane.

KAUNO MIESTO SAVIVALDYBĖS TERITORIJOS BENDROJO PLANO
SPRENDINIŲ ĮGYVENDINIMO STEBĖSENA 2020-2021 m.



pav. 1 Ištrauka iš LR teritorijos bendrojo plano (T00087007). Brėžinys: Galimybių Lietuva 2030.

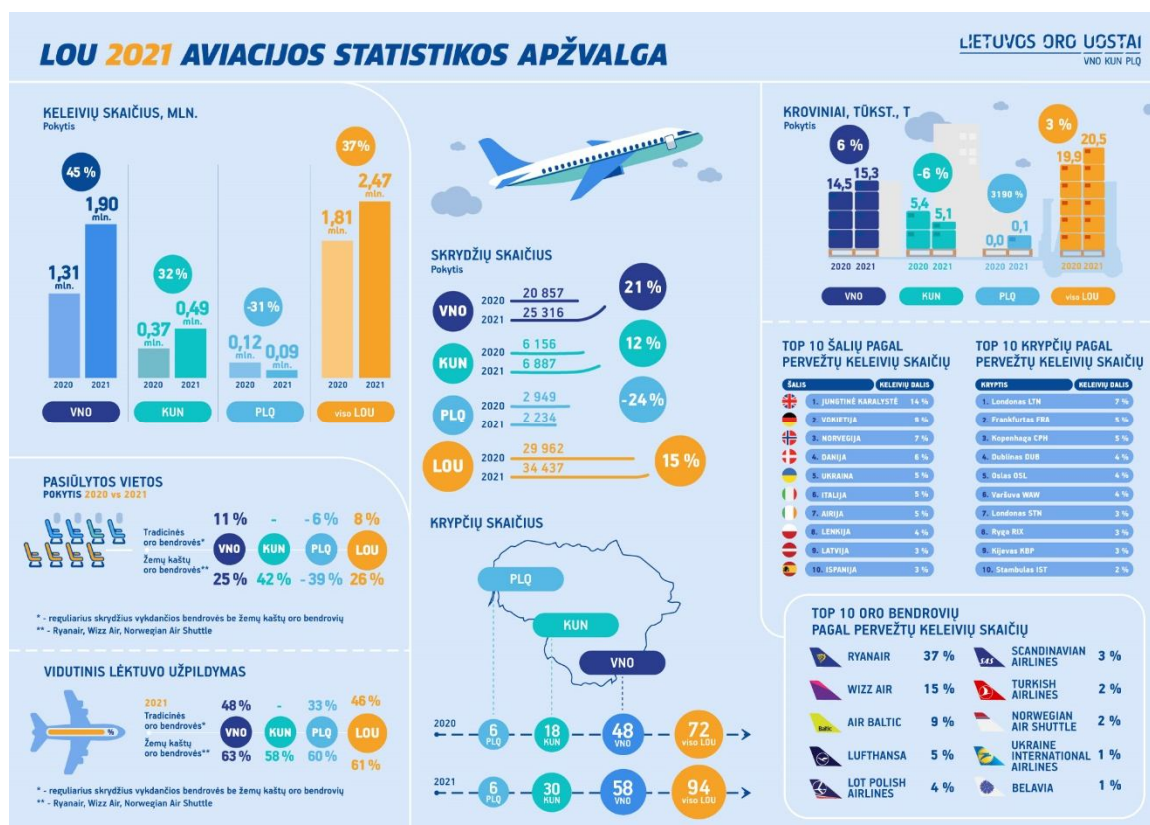
2. Lietuvos Respublikos bendrojo plano sprendiniais Ryškinama Kauno, kaip Logistikos paslaugų centro reikšmė Nacionaliniu ir Europos mastu.



pav. 2 Ištrauka iš LR teritorijos bendrojo plano (T00087007). Brėžinys: Kompleksinė infrastruktūra ir teritorijų rezervavimas valstybės poreikiams.

3. Lietuvos Respublikos bendrajame plane patvirtinta jog Kauno mieste numatyta vystyti esamą vidaus vandenų uostą, planuojama įvairiarūšė krovininė prieplauka, numatyta toliau vystyti tarptautinį vidaus vandens kelią (E41).

- Nuosekliai įgyvendinamas Rail Baltica projektas: 2021 m. gruodžio 20 d. LR Susisiekimo ministerija patvirtino projekto „Rail Baltica“ geležinkelio linijos Kaunas–Vilnius susisiekimo komunikacijų inžinerinės infrastruktūros vystymo plano bendrųjų sprendinių koncepciją ir SPAV ataskaitą su optimaliausia alternatyva S5. Rengimo etapo sprendinių konkretizavimo stadijoje optimalios S5 alternatyvos sprendiniai bus konkretizuojami. Galutinių konkretizuotų sprendinių patvirtinimas numatytas 2022 m. III ketv. 2021 m. liepos mėn. į Kauno Palemono terminalą pradėjo vykti krovininiai traukiniai iš vakarų Europos.
- Pasaulinė pandemija padarė didelį poveikį tarptautiniam susisiekimu visuose trijuose Lietuvos oro uostuose, tačiau matosi atsigavimo ženklai: 2020 metais keliavo 1,8 mln. žmonių (-72 proc. palyginus su 2019 metais), 2021 metais 2,5 mln. keleivių (37 proc. daugiau nei 2020 metais). 2021 metais Kauno oro uoste aptarnauta beveik 490 tūkst. keleivių (32 proc. daugiau nei 2020 m.). Vertinant bendrą šalies pasiekiamumą, 2021 m. Lietuvos oro uostuose krypčių skaičius viršijo prieš-pandeminį lygį.



pav. 3 Lietuvos oro uostų (LOU) 2021 aviacijos statistikos apžvalga. Šaltinis: ltou.lt

- 2020 metais sutarta derinti susisiekimo sistemos plėtros priemiesčiuose sprendinius: Kauno rajono savivaldybės teritorijos bendrojo plano rengėjai įsipareigojo bendradarbiauti su Kauno miesto savivaldybės administracijos Miesto planavimo ir architektūros skyriumi dėl

susisiekimo sistemos plėtros priemiestinėse teritorijose nustatant bendrus plėtros prioritetus.
2021-12-31 Kauno rajono bendrasis planas patvirtintas nebuvo.

NEIGIAMOS TENDENCIJOS

1. Užsitęsusi Kauno rajono bendrojo plano rengimo eiga neleidžia įvertinti Kauno miesto susisiekimo sistemos integracijos į rajono bendrąjį planą.

IŠVADOS

1. Lietuvos Respublikos bendrajame plane užtvirtintas Vilnius-Kaunas dvimiesčio koncepcijos tęstinumas, Kauno miestas išryškintas kaip, transnacionalinių ryšių metropolinis centras, logistikos srautų susikirtimo vieta.
2. Nuosekliai tęsiamas „Rail Baltica“ projekto planavimas ir įgyvendinimas.
3. Užsitęsusi Kauno rajono bendrojo plano rengimo eiga neleidžia įvertinti Kauno miesto susisiekimo sistemos integracijos į rajono bendrąjį planą.
4. Pandemija turėjo didelį poveikį oro uostų keleivių srautams/tarptautiniam susisiekimui, tačiau 2021 pavyko ženkliai pagerinti 2020 metų rezultatus, prognozuojamas tolimesnis aviacijos sektoriaus veiklos intensyvumo augimas. Nepaisant to, oro uosto teritorijoje vykdoma planuota plėtra.

Įgyvendinta 0 proc. šios BP temos sprendinių.

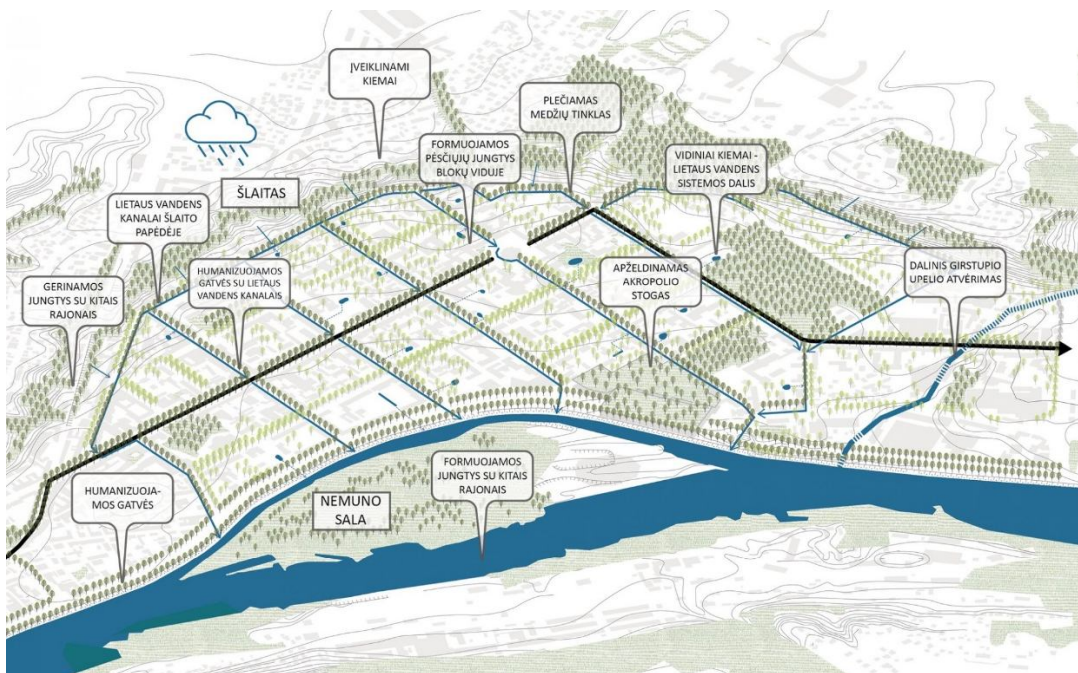
SIŪLYMAI

1. Aktyviai dalyvauti Kauno rajono bendrojo plano keitimo detalizacijos rengimo procese, užtikrinti jog plane būtų atspindėti miesto poreikiai, Kauno miesto ir rajono bendrieji planai sietųsi (atitiktų Bendrajame plane numatytas išorės aplinkos sprendinius).
2. Aktyviai ieškoti galimybių sukurti tvarią Vilnius-Kaunas partnerystę, įgyvendinant strategiškai, abiem miestams svarbius projektus aktualius abiem savivaldybėms, tokius kaip: susisiekimo geležinkeliais tarp dviejų miestų gerinimas, stočių teritorijų regeneracija RailBaltica projekto kontekste ir pan.

5.2. Miesto struktūra

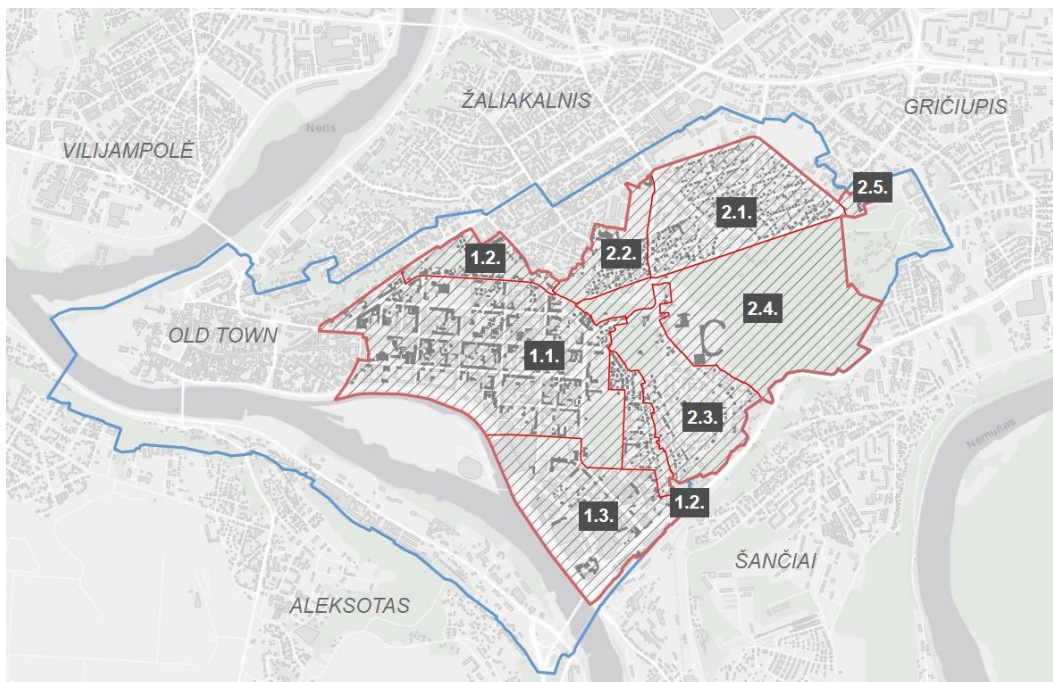
TEIGIAMOS TENDENCIJOS

1. Naujamiesčio gyvybingumo didinimas: Pastaraisiais metais ypač padidėjo vystymo apimtys Kauno miesto Naujamiestyje. 2020-2021 metais baigta Laisvės alėjos rekonstrukcija, tvarkomos gatvės, atnaujinami želdynai, vyko „Mokslo salos“, pėsčiųjų tilto į Nemuno salą statybos. Kauno miesto paveldotvarkos programa pasinaudoję pastatų savininkai tvarkėsi fasadus, pritaikė jų prieinamumą žmonėms su negalia.
2. Kauno miesto savivaldybės administracija kasmet inicijuoja skirtingų miesto dalių urbanistinio vystymo studijų/dirbtuvių rengimą: 2020 spalio – gruodžio mėnesiais Kaune vykusios urbanistinės kūrybinės dirbtuvės „Naujamiesčio kodas“ sutelkė architektus, urbanistus, sociologus, gyventojus ir verslo atstovus Naujamiesčio vizijai sukurti. Kūrybinių dirbtuvių sesijų metu komandos susipažino su Kauno Naujamiesčiu, tyrinėjo jo vertybes ir identitetą, gyvybingumą, augimo galimybes. (Šaltinis: <http://kaunokodas.lt/>). 2019 metais, VšĮ Kaunas In, užsakė Aleksoto inovacijų pramonės parko vystymo galimybių studijos rengimą.



pav. 4 Dirbtuvių "Naujamiesčio kodas" rezultatai. Gairė: Mieste mes ne vieni (Komanda: BAULAND | LAB)

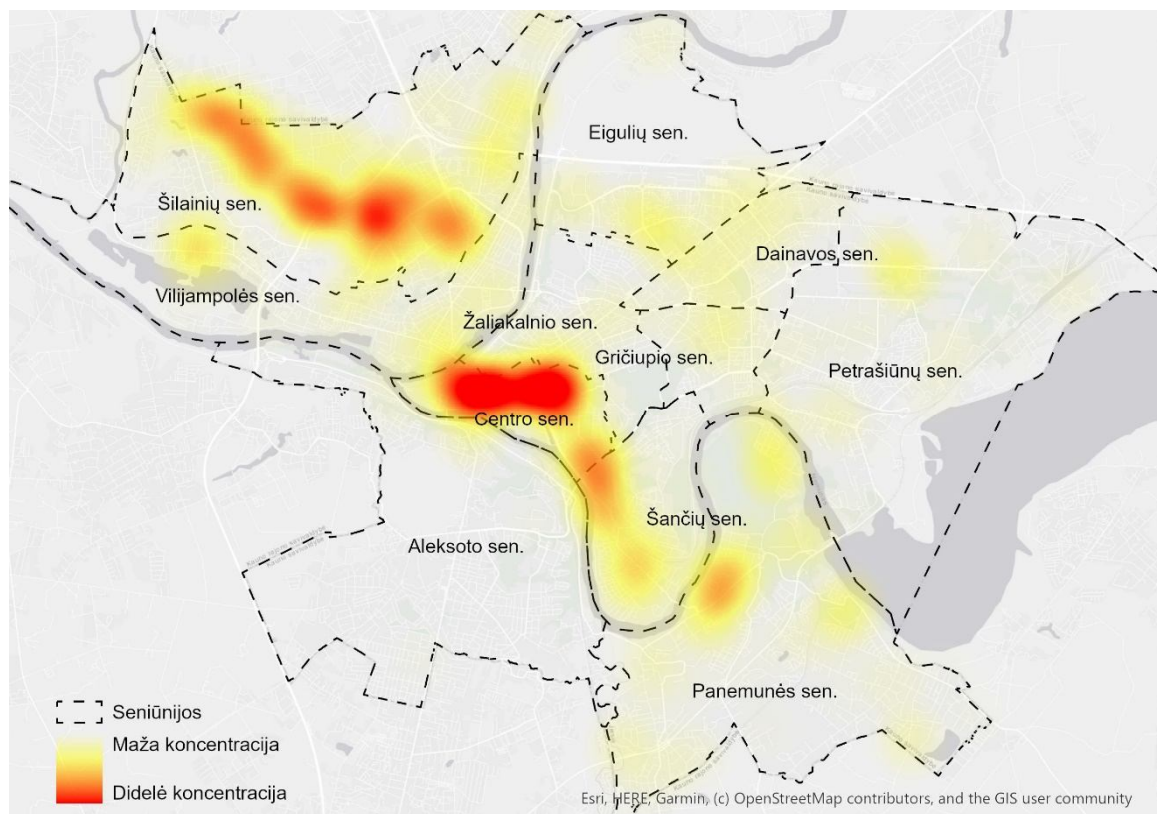
3. Nuosekliai siekiama formuoti Kauno miesto modernizmo paveldą kaip svarbų tarptautinės reikšmės vertybę siekiant įtraukti į Pasaulio kultūros paveldo sąrašą. 2021 metais pateikta UNESCO nominacija Kauno miesto modernizmo paveldą įtraukti į Pasaulio kultūros paveldo sąrašą. (<https://modernizmasateiciai.lt/modernusis-kaunas-optimizmo-architektura-1919-1939/>). Nominacija bus svarstoma Pasaulio paveldo komisijos sesijos metu 2022 metais.



pav. 5 Kauno UNESCO nominacinės bylos iliustracija: Nominuojamos teritorijos sudalijimas (1.1. Centrinis Naujamiestis; 1.2. Gyvenamasis Naujamiestis; 1.3. Pramoninis Naujamiestis; 2.1. Miestas sodas, 2.2. Kauko rajonas; 2.3. Perkūno rajonas; 2.4. Ažuolyno parkas ir sporto kompleksas; 2.5. Tyrimų laboratorijos kompleksas)

4. 2020 metais užbaigtas didelis kiekis negyvenamos paskirties objektų: 2020 metais lyginti su 2019 metais miesto teritorijoje baigta statyti 46,6% daugiau negyvenamųjų pastatų. 2021 metų pirmoje pusėje biuro erdvių pasiūla nepadidėjo, rinkoje įsisavinamas esamos biurų erdvės. Nekilnojamojo turto analitikos bendrove „Newsec“ prognozuoja biuro erdvių poreikio augimą. 2020 pirmoje pusėje baigti administraciniai objektai: Magnum – 18 000 m² (Vičiūnai Group); JU1 – 1 400 m² (Domino Partneriai); Brastos 14 – 7 400 m² (Sonex Consulting). 2021 metais užbaigtas objektas „TAIKOS“ esantis Taikos pr. 8 000m². 2021 m. I pusmečio pabaigoje modernių biurų rinka Kaune sudarė maždaug 255 400 kv.m arba 0,9 kv.m vienam gyventojui.
5. Kaunas, kaip Europos ateities miestas 2020/2021: Kauno miesto proveržis pastaruosiu metu buvo įvertintas tarptautinėje erdvėje. Vienas paskutinių apdovanojimų – Kaunas, kaip Europos ateities miestas 2020/2021, nominuotas antroje vietoje mažų regionų kategorijoje vertinant The Financial Times' fDi Intelligence ekspertams. Kuriama miesto verslo ekosistema sudaro visas galimybes Kaunui tapti mažesnių paslaugų centrų hub'u. (Šaltinis: NEWSEC)
6. 2021 metais nuosekliai tęsiamas visuomeninių projektų įgyvendinimas: pradėta Kauno zoologijos sodo rekonstrukcija (darbus planuojama užbaigti iki 2023 m. rudens), atnaujinama Kauno Santakos parko rekonstrukcija, pradėta Miesto sodo skvero, Vilniaus gatvės rekonstrukcija, visame mieste atnaujinamos krepšinio aikštelės.

7. Aiškiai matomi lėti regeneracijos procesai buvusiose pramoninėse teritorijose: Seniūnijose, kur yra buvusių ar esamų pramoninių teritorijų konversija vyksta skirtingais tempais. Ten kur numatyta konversija į mišrios paskirties teritorijas, atsiranda gyvenamoji statyba, rekonstruojami buvę pramoniniai pastatai. Konversijos turi labai teigiamą poveikį aplinkinėms teritorijoms. Tuo tarpu esamose pramoninėse teritorijose, atsiranda vis daugiau komercinės paskirties objektų, kuriasi įmonės. Konversijos procesai vyksta Aleksoto, Centro, Petrašiūnų, Šančių, Vilijampolės ir Žaliakalnio seniūnijose.
8. Savivaldybė daug dėmesio skiria apleisto turto inventorizacijai bei skatinimui susitvarkyti: 2020 metais seniūnijose vykdyta apleisto turto inventorizacija, statiniai suregistruoti, padidintas NT mokestis.

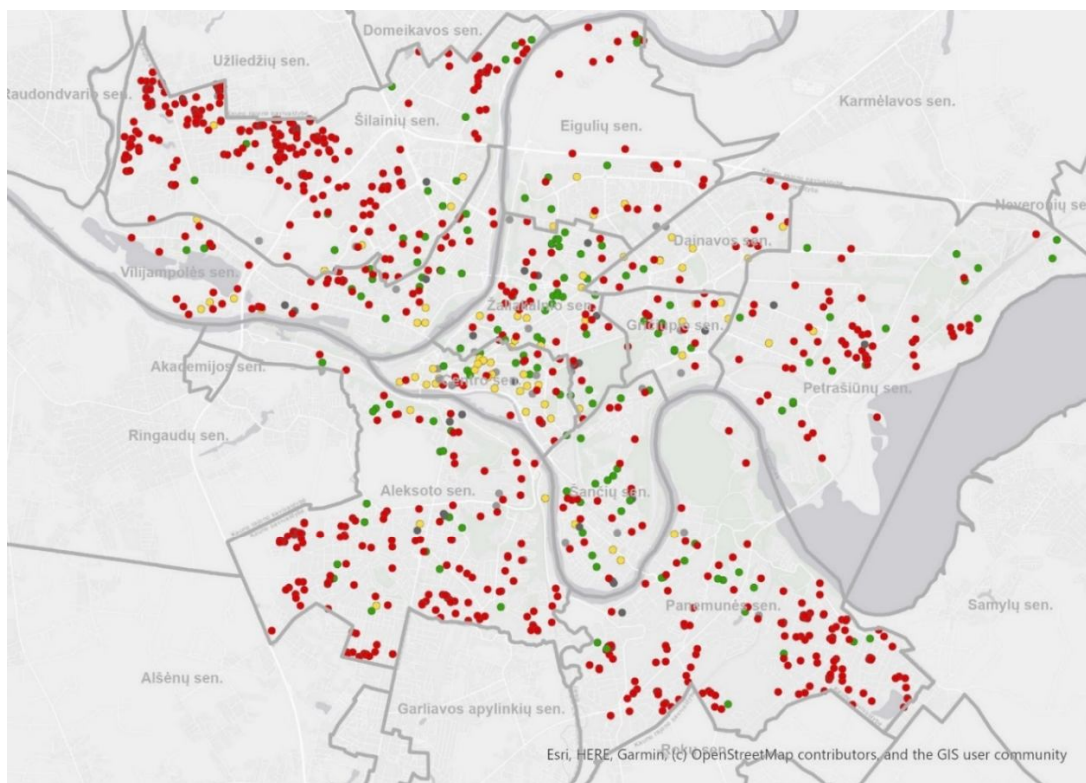


pav. 6 2019-2021 apleisto turto koncentracija Kauno mieste. (Šaltinis: KMSA)

NEIGIAMOS TENDENCIJOS

1. Nerimą keliantys plėtros priemiestyje procesai: Miesto teritorijos pakraščiuose, vienbučiais-dvibučiais gyvenamaisiais pastatais užstatytose teritorijose, dėl privačių investicijų koordinavimo trūkumo gyvenamoji plėtra vyksta ženkliai sparčiau nei vystoma socialinė ar

rekreacinė infrastruktūra. Romainiuose projektuojamas 260 vietų darželis, deja jis netenkins viso esamo poreikio. Kita vertus tai yra didelis postūmis. Gyventojų koncentracijos didėjimas netankiai užstatybose teritorijose lemia automobilizacijos lygio kilimą, viešojo transporto plėtra šiose teritorijose nuostolinga.



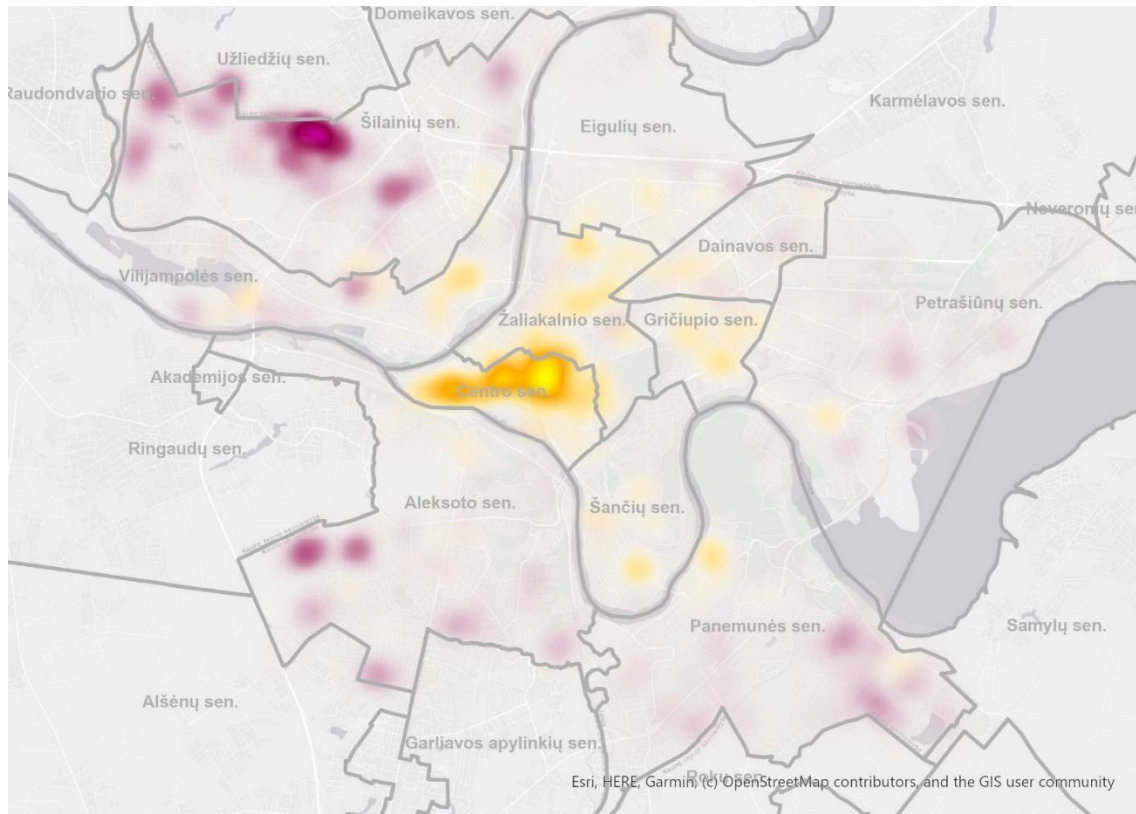
Kauno mieste 2020 metais registruoti galiojantys statybos leidimai

Statybos rūšis

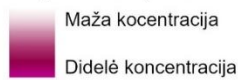
- Naujo statinio statyba
- Statinio griovimas
- Statinio kapitalinis remontas
- Statinio rekonstravimas
- Statybos darbai neatliekami – statinio/patalpų paskirties keitimas

pav. 7 Kauno mieste 2020 metais registruoti galiojantys statybos leidimai (išskyrus paprastąjį remontą). (Duomenys: Kauno SĮ Kauno Planas (2020) VTPSI (2020))

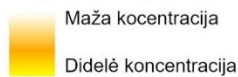
KAUNO MIESTO SAVIVALDYBĖS TERITORIJOS BENDROJO PLANO
SPRENDINIŲ ĮGYVENDINIMO STEBĖSENA 2020-2021 m.



Statybos leidimų koncentracija (2020 m.) - nauja statyba



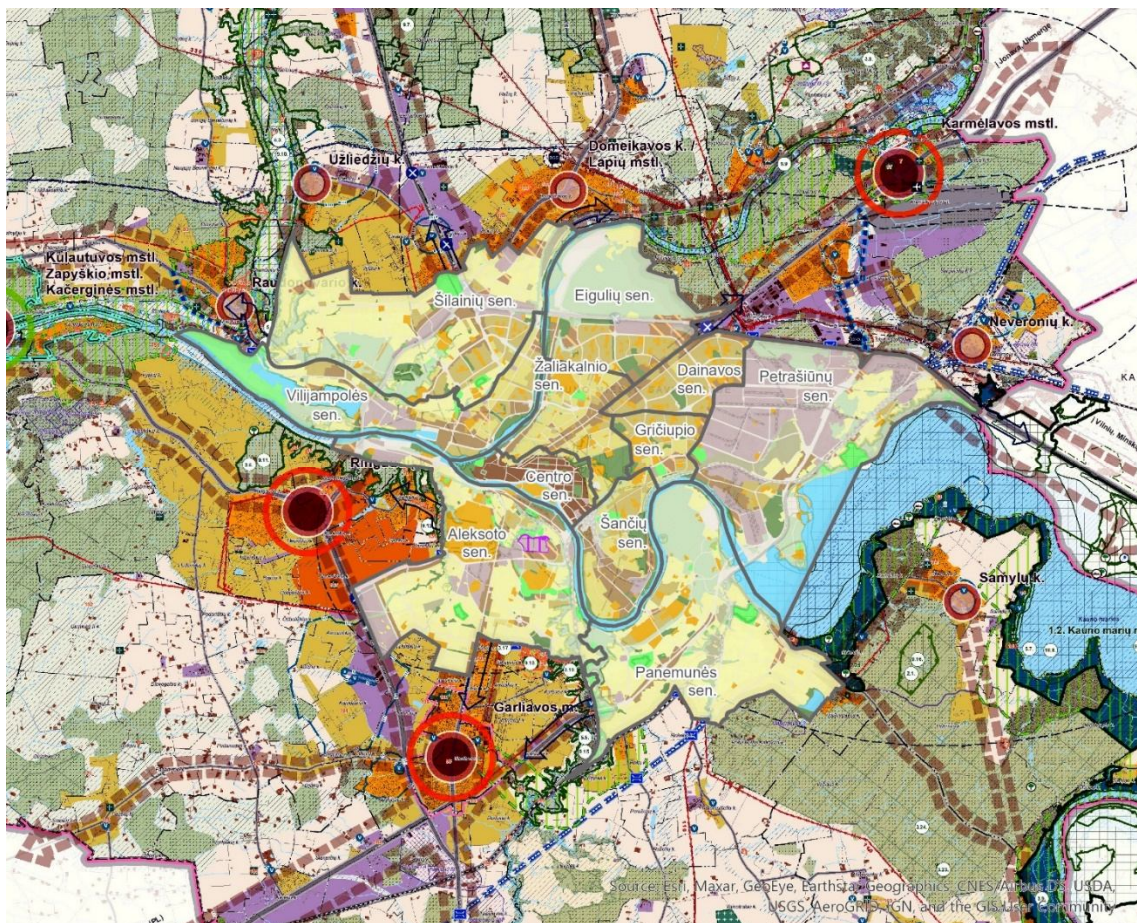
Statybos leidimų koncentracija (2020 m.) - rekonstrukcija ir kapitalinis remontas



pav. 8 Statybos leidimų koncentracija Kauno mieste (Duomenys: Kauno SĮ Kauno Planas (2020) VTPSI (2020))

2. Rengiamas Kauno rajono bendrojo plano keitimas numato ekstensyvią mažo užstatymo gyvenamųjų teritorijų plėtrą priemiestinėse teritorijose, kas, nekontroliuojant plėtros ir neužtikrinant būtinų miestietišκών funkcijų ekstensyviai urbanizuojamose teritorijose (biurų, paslaugų, komercijos, socialinės infrastruktūros, želdynų ir pan.), lems Kauno miesto susisiekimo sistemos ir socialinės infrastruktūros, kuria naudosis Kauno rajono gyventojai, apkrovimo apimčių didėjimą.

KAUNO MIESTO SAVIVALDYBĖS TERITORIJOS BENDROJO PLANO
SPRENDINIŲ ĮGYVENDINIMO STEBĖSENA 2020-2021 m.



pav. 9 Kauno rajono savivaldybės teritorijos bendrojo plano 2-ojo keitimo (TPD numeris K-RJ-52-19-452), koncepcijos II-oji alternatyva lyginti su Kauno miesto savivaldybės teritorijos bendroju planu. (Duomenys: TPDRIS)

3. Nevykstanti kvartalinė renovacija: Vietovės lygmens kompleksiniai teritorijų planavimo dokumentai kvartalinei renovacijai nerengiami.
4. Naujamiesčio specialiojo tvarkymo plano rengimo procesas negali būti tęsiamas: Kauno miesto istorinės dalies, vad. Naujamiesčiu nekilnojamojo kultūros paveldo apsaugos specialiojo, tvarkymo plano rengimo procesas sustojęs, kadangi planavimo sąlygų galiojimo terminas nebuvo pratęstas ir baigėsi. Esant poreikiui turi būti inicijuotas naujas procesas.

IŠVADOS

1. Kauno centrinėse teritorijose (Senamiestyje, Naujamiestyje, Žaliakalnyje) vyksta vidinės plėtros procesai, daug viešos erdvės sutvarkymo projektų, diskutuojama apie plėtros vizijas (vyksta dirbtuvės), pramoninėse teritorijose daugėja mažo mastelio komercinių objektų, teritorijos vystosi iš vidaus. Tuo tarpu priemiestinėse teritorijose vyksta chaotiška ekstensyvi mažo intensyvumo užstatymo plėtra. Deja, procesai sunkiai valdomi, ir savivaldybei reikės

pasiruošti spręsti to sukeltas problemas: viešosios infrastruktūros trūkumą, išaugusį automobilizacijos lygį, socialinės infrastruktūros trūkumą, socialines ir psichinės sveikatos problemas.

2. Sėkmingai tęsiama Paveldotvarkos programa, kurios apimtis kas metus plečiasi. Daugiausia finansuojami gyvenamieji pastatai bei reikšmingi miestui paveldo objektai. 2020 metais finansuota mažiau objektų nei 2021 metais. Tam turėjo įtakos pasaulinė pandemija, sulėtėję statybos, žaliavų tiekimo tempai.
3. Kuriama miesto verslo ekosistema sudaro visas galimybes Kaunui tapti mažesnių paslaugų centrų hub'u. (*Šaltinis: NEWSEC*)

Įgyvendinta 43 proc. šios BP temos sprendinių.

SIŪLYMAI

1. Švietimas apie UNESCO nominaciją: Būtina užtikrinti visuomenės ir ypač nekilnojamojo turto plėtotojų, architektų bei UNESCO nominuojamoje teritorijoje esančių nekilnojamojo turto objektų savininkų informavimą ir švietimą apie nominaciją ir parengtą valdymo planą, būtina atnaujinti Naujamiesčio specialiojo apsaugos plano rengimo procesą.
2. Kas metus parengti bent vieną metropolinių arba urbanistinių ašių plėtojimo studiją. Studijos ar koncepcijų kūrimas, į kurios procesą įtraukiamos vietos bendruomenės bei kitos interesų grupės gali. Studijų rengimas padėtų numatyti nuoseklias teritorijų vystymo gaires ir taip užtikrintų jog teritorijos tvarkytųsi kompleksiskai ir nuosekliai vengiant fragmentacijos.
3. Erdvinio vystymo studijas/schemas su laiku parengti visoms Bendrajame plane numatytoms svarbioms miesto vystymuisi teritorijoms įskaitant tačiau neapsiribojant Žaliakalniui, Vilijampole, Šančiais ir pan. Studijas/schemas naudoti koordinuojant teritorijų vystymą ir esant galimybei naudoti kaip pagrindą parengti vietovės lygmens teritorijų planavimo dokumentus. Studijų rengimas padėtų numatyti nuoseklias teritorijų vystymo gaires ir taip užtikrintų jog teritorijos tvarkytųsi kompleksiskai ir nuosekliai vengiant fragmentacijos.
4. Atnaujinti BP sprendinių įgyvendinimo planą daugiau dėmesio skiriant minkštosioms priemonėms skatinti, kvartalinę renovaciją, socialinės infrastruktūros kompleksiską integraciją į urbanistinį audinį, vietinės reikšmės želdynų tvarkymui. Siekiant apriboti chaotišką mikrorajonų vidinį vystymą, kaip numatyta bendrajame plane, inicijuoti numatytų kompleksinių teritorijų dokumentų ir/arba erdvinio vystymo schemų/koncepcijų rengimą.

5. Parengti vietinės reikšmės želdynų tvarkymo gaires ir rekomendacijas: dizaino sprendinius, kuriais galėtų vadovautis projektuotojai rengiant gatvių ir pėsčiųjų takų sutvarkymo projektus, želdynų atnaujinimo projektus.

5.3. Socialinės aplinkos sprendiniai

TEIGIAMOS TENDENCIJOS

1. Daugiabučių renovacija vykdoma lygiagrečiai su aplinkos infrastruktūros tvarkymu ir aplinkos želdinimu: įgyvendinant Daugiabučių kiemų atnaujinimo programą „Svajonių kiemas“ tikėtini realūs miesto įvaizdžio pagerinimo ir patogumo gyventi rezultatai. 2020 metais suformuoti 35 žemės sklypai, parengti 3 techniniai darbų projektai, atlikti 8 kiemo tvarkymo darbai (vienas jų - įrengta vaikų žaidimų aikštelė). 2021 m. pagal Kauno miesto savivaldybės daugiabučių gyvenamųjų namų teritorijos tvarkymo programą buvo suformuoti 53 žemės sklypai, parengti 8 techniniai tvarkymo darbų projektai, atlikta 17 kiemų tvarkymai darbai. Viso per 2020-2021 metus Kauno miesto savivaldybė prie įgyvendintų projektų prisidėjo 385 tūkst. Eur.
2. Gerinama pėsčiųjų susisiekimo infrastruktūra daugiabučių teritorijose: Kompleksiškai pėsčiųjų takai bus atnaujinti Šilainių ir Eigulių mikrorajonuose. Šilainiuose darbai numatyti prie Vėtrungės gatvės, o Eiguliuose – ties Sukilėlių prospektu ir Ukmergės bei P. Plechavičiaus gatvėmis. Paruošti rekonstravimo projektai.



pav. 10 Kompleksiškai tvarkomi pėsčiųjų takai Šilainių ir Eigulių mikrorajonuose

3. Nuolatos modernizuojamos bendrojo lavinimo mokyklos, gerinama aplinka: Tęsiami bendrojo ugdymo mokyklų infrastruktūros kokybės gerinimo projektai – „Bendrojo ugdymo mokyklų (progimnazijų ir pagrindinių mokyklų) modernizavimas: šiuolaikinių mokymosi erdvių kūrimas“. Kaune, Romainiuose. Kauno mokyklose ir darželiuose Kauno miesto

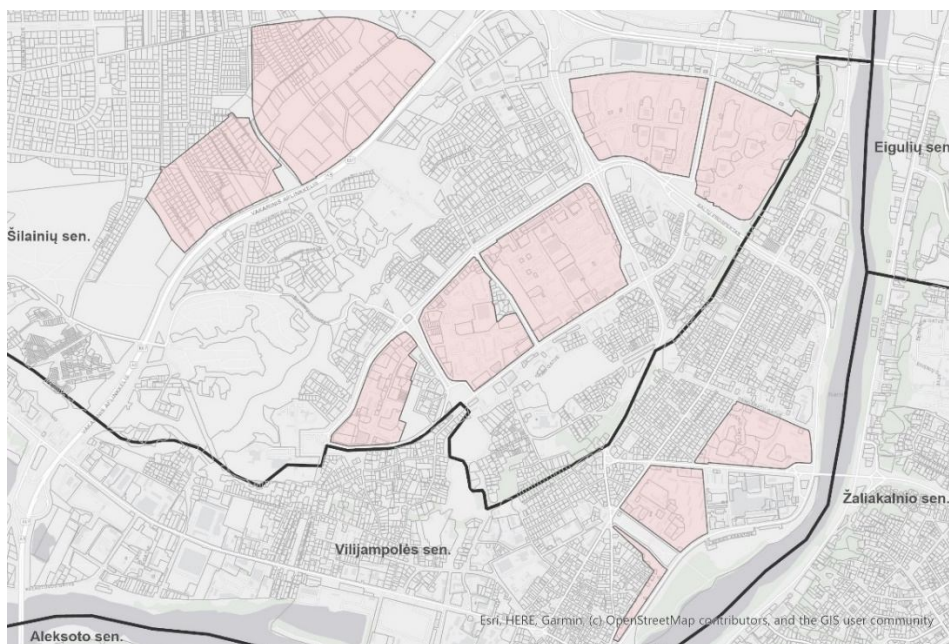
savivaldybė, vadovaudamasi 2019-2021 strateginiu veiklos planu, renovuoja bendrojo ugdymo įmonių infrastruktūrą.

4. Ieškoma būdų tenkinti miesto slaugos įstaigų poreikį: Buvusioje Kulautuvos tuberkuliozės ligoninėje Kaunas įkurs slaugos namus: Kauno miesto savivaldybė iš Turto banko perima visą Kulautuvos ligoninės-sanatorijos kompleksą. Pagal lygiaverčius turto mainus miestas valstybei perleidžia nenaudojamą buvusį Kauno vaikų globos namų „Atžalynas“ pastatą Partizanų gatvėje.
5. Ikimokyklinio ugdymo įstaigų plėtra ir vystymas: 2020 patvirtinta naujo darželio Šilainiuose statyba. 2,7 tūkst. kvadratinė metrų ploto pastate bus įrengta 200 vietų lopšelio-darželio auklėtiniams. Savivaldybės planuose numatytas darželis Romainiuose, Vijūnų gatvėje. Per 2020 metus atnaujinti penki darželiai („Ežiuko“ (A. Mapų g. 12), „Boružėlės“ (Bitininkų g. 21), „Šnekučio“ (Kariūnų pl. 7) darželiuose, čia apšiltinami pastatų fasadai bei stogai, renovuojamos vidaus erdvės. Darbai įsibėgėja ir darželyje „Svirnelis“ (S. Lozoraičio g. 24) bei Kauno Žaliakalnio darželyje-lopšelyje).
6. Stabilizavosi miesto gyventojų skaičius: Kauno miesto teritorijoje 2020 m. gyveno 289364 gyventojai, 2021 metais - 298753 tai yra 9389 gyventojų daugiau lyginant su 2020 metais. Kauno rajone tuo tarpu, lyginti su 2020 metais, rajono gyventojų skaičius padidėjo 2382 gyventojui. Prieaugiui mieste 2020 metais galėjo turėti įtakos subsidijų ne mieste registruotiems gyventojams priešmokyklinio ugdymo įstaigose teikimo tvarkos pakeitimas, deja tikėtina jog jos buvo trumpalaikės.

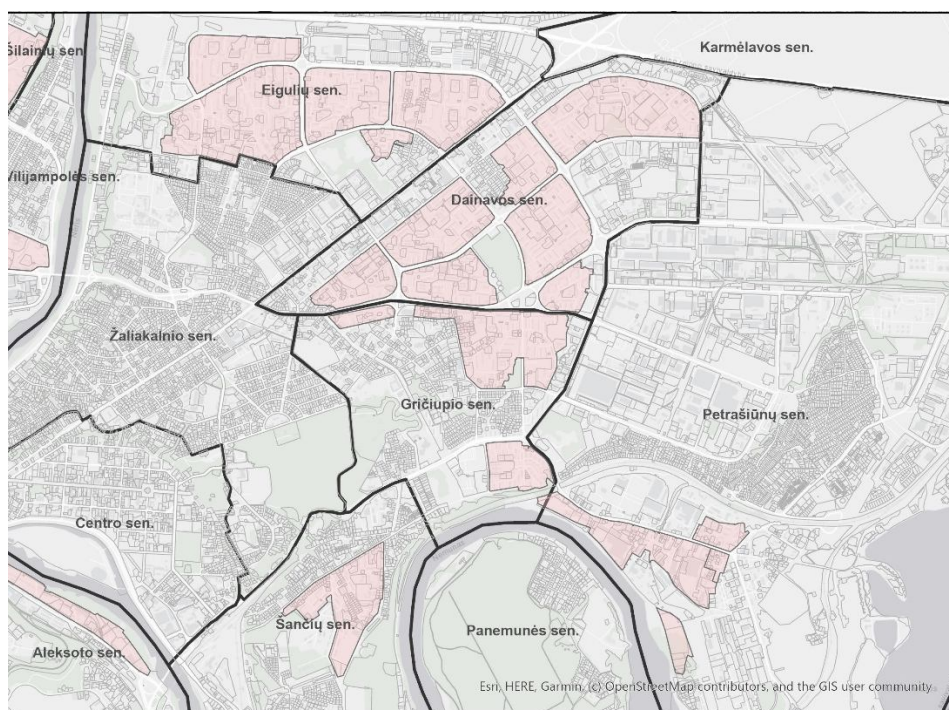
NEIGIAMOS TENDENCIJOS

1. Nerengiami BP numatyti kompleksiniai TP mikrorajonams. Chaotiškas vystymas tarp daugiabučių kels dideles įtampas ir konfliktus ir apribos galimybę vykdyti kokybišką plėtrą ateityje. Visose seniūnijose pastebimi konfliktai dėl sklypų formavimo aplink daugiabučius dėl aiškios viso kvartalo urbanistinės schemos nebūvimo. Sklypai formuojami neatsižvelgiant į teritorijos bendrus poreikius.
2. Nors Kauno miestas yra patrauklus tarptautinės įmonėms, miestas deda dideles pastangas pritraukti vietas ir užsienio investuotojus, gyventojų skaičius mieste deja neauga ir tai gali lemti darbo jėgos trūkumą ateityje.

KAUNO MIESTO SAVIVALDYBĖS TERITORIJOS BENDROJO PLANO
SPRENDINIŲ ĮGYVENDINIMO STEBĖSENA 2020-2021 m.



pav. 11 Bendrajame plane numatyti rengti teritorijų planavimo dokumentai: Rytinė miesto dalis



pav. 12 Bendrajame plane numatyti rengti teritorijų planavimo dokumentai: Vakarinė miesto dalis

IŠVADOS

1. „Tvarkome kiemą“ programa padėjo šiek tiek išjudinti daugiabučių kvartalų aplinkos tvarkymo ir renovacijos klausimus, vis daugiau pastatų savininkų naudojami programos parama, formuojami sklypai. Kauno miesto savivaldybė, pagal renovuotų daugiabučių kieki

Lietuvoje yra penktoje vietoje. Kompleksiškai tvarkoma pėsčiųjų infrastruktūra daugiabučių kvartaluose: pėsčiųjų takai bus atnaujinti Šilainių ir Eigulių mikrorajonuose. Šilainiuose darbai numatyti prie Vėtrungės gatvės, o Eiguliuose – ties Sukilėlių prospektu ir Ukmergės bei P. Plechavičiaus gatvėmis. Paruošti rekonstravimo projektai. Deja sklypų formavimo proceso intensyvėjimas išryškina labai aiškų kompleksinio planavimo poreikį, kai į teritorijas, kurios buvo planuotos kaip vientisi kvartalais būtina žiūrėti kaip į visumą, o ne pasklypiui.

2. Nuosekliai investuojama į miesto socialinę infrastruktūrą: atnaujinamos švietimo įstaigos ir jų aplinka, planuojami du nauji darželiai, modernizuojamos sveikatos priežiūros įstaigos.
3. Kauno miesto gyventojų skaičius 2021 metais lieka stabilus, bet būtina ieškoti priemonių gyventojų skaičių didinti.

Įgyvendinta 67 proc. šios BP temos sprendinių.

SIŪLYMAI

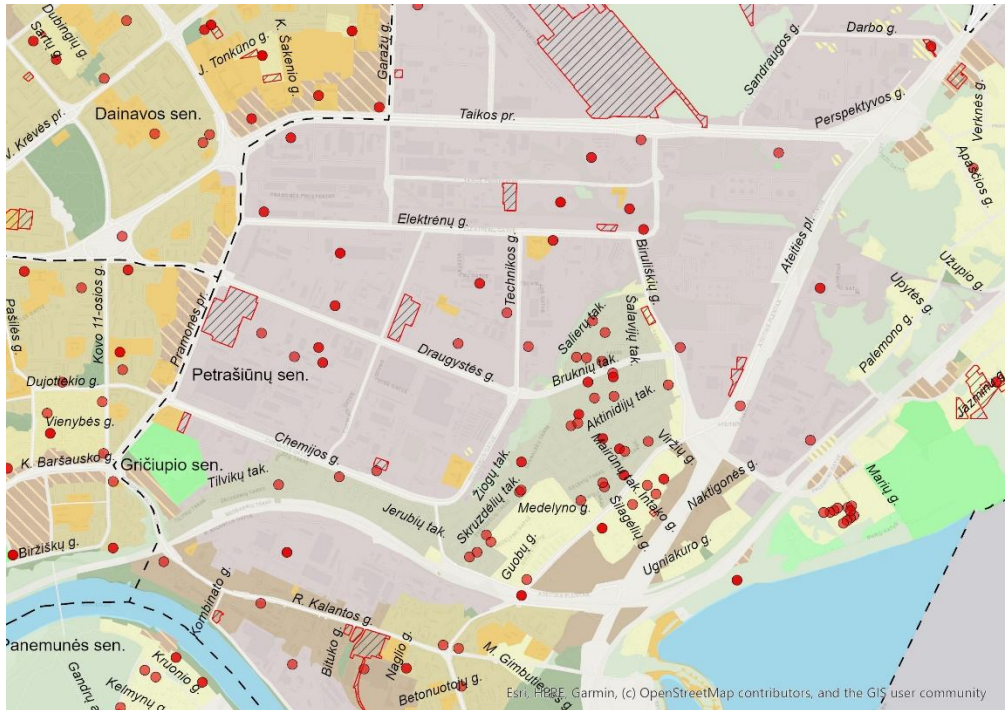
1. Būtina pradėti rengti vietovės lygmens kompleksinius TPD (Savivaldybės dalies bendrus planus arba Detaliuosius planus su koncepcija) arba sutvarkymo schemas numatytoms teritorijoms. Rengiant TPD arba schemas numatytoms teritorijoms privaloma atlikti esamos būklės analizę ir istorinius bei urbanistinius tyrimus, užtikrinti gyventojų įtrauktį.

5.4. Ekonominės aplinkos sprendiniai

TEIGIAMOS TENDENCIJOS

1. Didėja miesto konkurencingumas: 2020 metais Kaunas apdovanotas „Emerging City of the Year“: „Spartus biurų nekilnojamojo turto rinkos augimas pastaraisiais metais ir didėjantis visos šalies, tame tarpe, ir Kauno konkurencingumas, natūralu, lemia ir tendencingai augantį įmonių susidomėjimą miestu. Visgi, tarptautinių paslaugų centrų plėtra Kaune – didžiulis, ir iki šiol, dar tinkamai neišnaudotas potencialas miestui, kuris ateityje galėtų į miestą pritraukti ir dar daugiau talentų bei specialistų. Nekilnojamojo turto analitikų „NEWSEC“ ataskaitoje teigiama jog 2021 metais sumažėjo naujo komercinio ploto pasiūla ir jos paklausa augo.
2. Verslo ir pramonė teritorijų vystymas: Tęsiama verslo, prekybos ir pramonės teritorijų šalia pagrindinių transporto ašių (Karaliaus Mindaugo pr., Savanorių pr., Taikos pr., Islandijos pl., Veiverių g. ir kt.) plėtra. Pastebimas ryškus atsinaujinimas Naujasodžio pramoninėje zonoje

(Petrašiūnų seniūnijoje): pramonės objektus keičia komercinės paskirties objektai, tvarkomos pramonės teritorijos ir aplinkinių kvartalų jungtys. Tai patvirtina ir išduotų statybos leidimų kiekis teritorijoje.

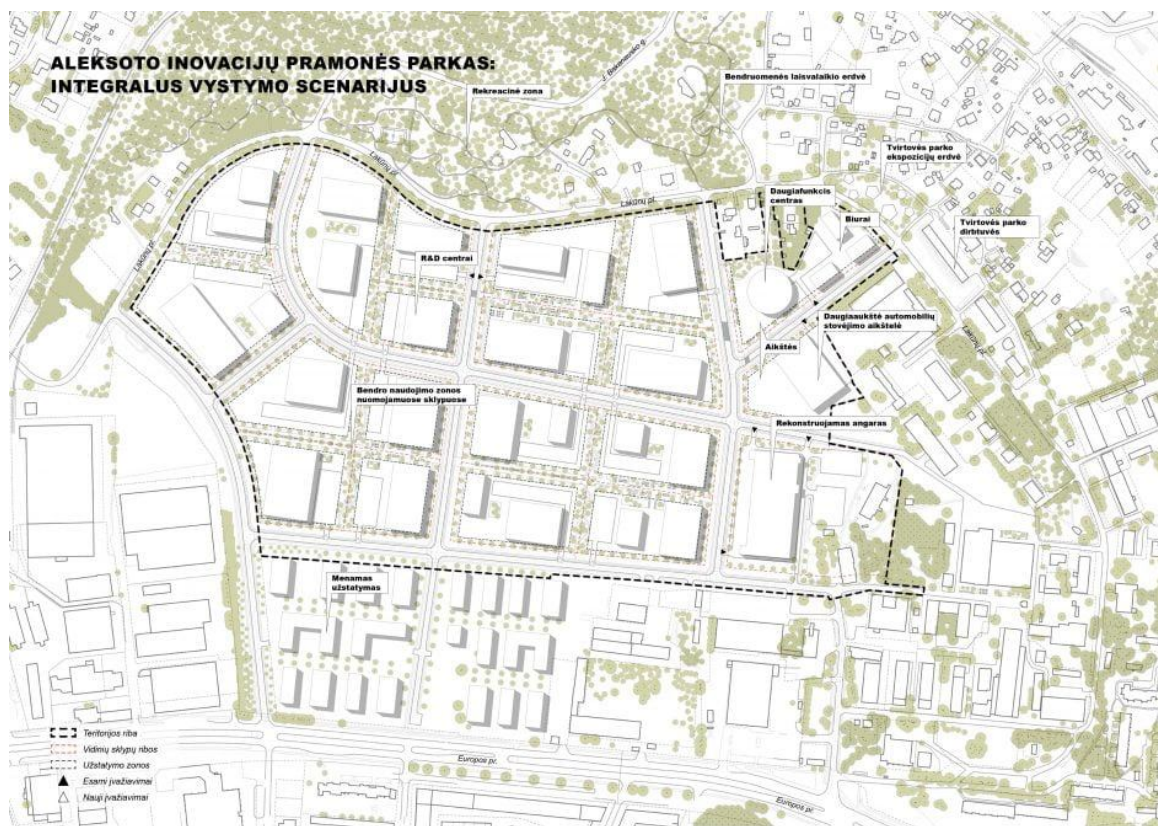


pav. 13 Statybos leidimai ir detalieji planai patvirtinti 2020-2021 metais (Šaltinis: TPDR, VTPSI)

3. Vykdoma buvusios gamybinės teritorijos konversija: 2020 metais Aleksoto inovacijų pramonės parkas (AIPP) oficialiai pripažintas visai šaliai reikšmingu objektu. Vyriausybė jam suteikė valstybei svarbaus projekto statusą ir nustatė oficialias parko teritorijos ribas. Užbaigtas infrastruktūros įrengimas teritorijoje, baigiamas rengti buvusių sraigtasparnių angaro rekonstrukcijos projektas. 2021 metais parengta urbanistinė teritorijos vystymo galimybių studija. 2021 metais užsakyta Žemosios Fredos (pramoninės teritorijos kairiajame Nemuno krante) kvartalo išvystymo galimybių studija, kurios pagrindu bus planuojami miesto infrastruktūros plėtros projektai, koreguojami/keičiami planavimo dokumentai.



pav. 14 Aleksoto inovacijų pramonės parko (AIPP) teritorijoje 2020 metais baigta įrengti susisiekimo infrastruktūra



pav. 15 Aleksoto inovacijų pramonės parko vystymo koncepcija (2021)

4. Tęsiama sporto infrastruktūros plėtra – vykdoma S. Dariaus ir S. Girėno sporto centro stadiono rekonstrukcija, pabaigtas irklavimo trasos Lampėdžio ežere įrengimas, atnaujinami mokyklų stadionai, parkuose įrengiamos sporto ir laisvalaikio aikštelės, užbaigti Kauno sporto halės rekonstrukcijos darbai, 2021 metais rengiamas „Šilainių“ baseino Baltų per. 8 techninis projektas. 2021 metais Kauno ledo rūmai naudoti kaip vakcinavimo centras nuo 2022 metų pradės tiesioginę veiklą. Nuolatos atnaujinamos sporto ir aktyvaus laisvalaikio

zonos: vykta nuolatinis esamų vaikų žaidimų aikštelių ir sporto įrenginių atnaujinimas, papildant naujais įrenginiais ir demontuojant bei utilizuojant senus įrenginius. 2020-2021 m. atnaujinta virš 190 vaikų žaidimo aikštelių, lauko krepšinio aikštelių.

5. Šančių ir Vilijampolės seniūnijoje pastebima suaktyvėjusi pramoninių teritorijų konversija: Šančių seniūnijoje teritorijos virsta daugiabučių gyvenamųjų pastatų ir bendrabučių teritorijomis bei komercinės paskirties objektų teritorijomis ((Drobės g. 23,23A, A. Juozapavičiaus per. 25A, Kaune). Vilijampolėje teritorijos pritaikomos komercinių ir gyvenamųjų pastatų statybai.
6. 2021 metais pradėta rengti Žemosios Fredos kvartalo išvystymo galimybių studija su tikslu paruošti aiškias ir nuoseklias buvusios pramoninės teritorijos konversijos gaires.

NEIGIAMOS TENDENCIJOS

1. Neaiški sporto miestelio idėjos ateitis: Sporto miestelio (Taikos pr. 131 Kaune) įkūrimas nebėra vienas iš prioritetinių projektų.
2. Seniūnijų apklausa atskleidė, jog didžiosiose miesto seniūnijose, kur dominuoja daugiabučių kvartalai, jaučiamas sporto ir kultūros kompleksų trūkumas (Dainava, Šilainiai, Eiguliai).

IŠVADOS

1. Nuosekliai įgyvendinamas Aleksoto inovacijų pramonės parko projektas. 2020 m. lapkričio mėn. Aleksoto inovacijų pramonės parkui (AIPP) suteiktas valstybei svarbaus projekto statusas ir nustatytos oficialios parko teritorijos ribos, 2021 metais baigta vystymo studija, rengiamas plėtros planas.
2. Pastaraisiais metais daug dėmesio sulaukė prie vandens telkinių (Nemuno ir Neries upių, Kauno marių bei Lampėdžio ežero) esančios rekreacinės teritorijos, kur įrengiama sporto ir laisvalaikio infrastruktūra, tvarkoma aplinka, gerinamas susisiekimas.
3. Tęsiama sporto infrastruktūros plėtra – vykdoma S. Dariaus ir S. Girėno sporto centro stadiono rekonstrukcija, pabaigtas irklavimo trasos Lampėdžio ežere įrengimas, atnaujinami mokyklų stadionai, parkuose įrengiamos sporto ir laisvalaikio aikštelės, pradėta Kauno vandens sporto centro statyba, pradėta Kauno žiemos sporto centro statyba, baiginėjami Kauno sporto halės rekonstrukcijos darbai. Vis dar sporto kompleksų trūkumas jaučiamas didžiosiose seniūnijose kur koncentruojasi daugiabučių kvartalai.
4. 2020-2021 metais inicijuotos ir rengtos miesto centrinės dalies vystymo studija/dirbtuvės, pradėta rengti Žemosios Fredos kvartalo išvystymo studija. Bendrajame plane numatyta

inicijuoti ir parengti metropolinių urbanistinių ašių, nei lokalių urbanistinių ašių plėtojimo studijos, koncepcijos ir pan. Studijos ar koncepcijų kūrimas, į kurios procesą įtraukiamos vietos bendruomenės bei kitos interesų grupės, gali užtikrinti jog teritorijos tvarkytųsi kompleksiskai ir nuoseklia vengiant fragmentacijos. Strategiskai nukreipdama investicijas miesto savivaldybė gali paskatinti teritorijų regeneraciją.

Įgyvendinta apie 57 proc. šios BP temos sprendinių.

SIŪLYMAI

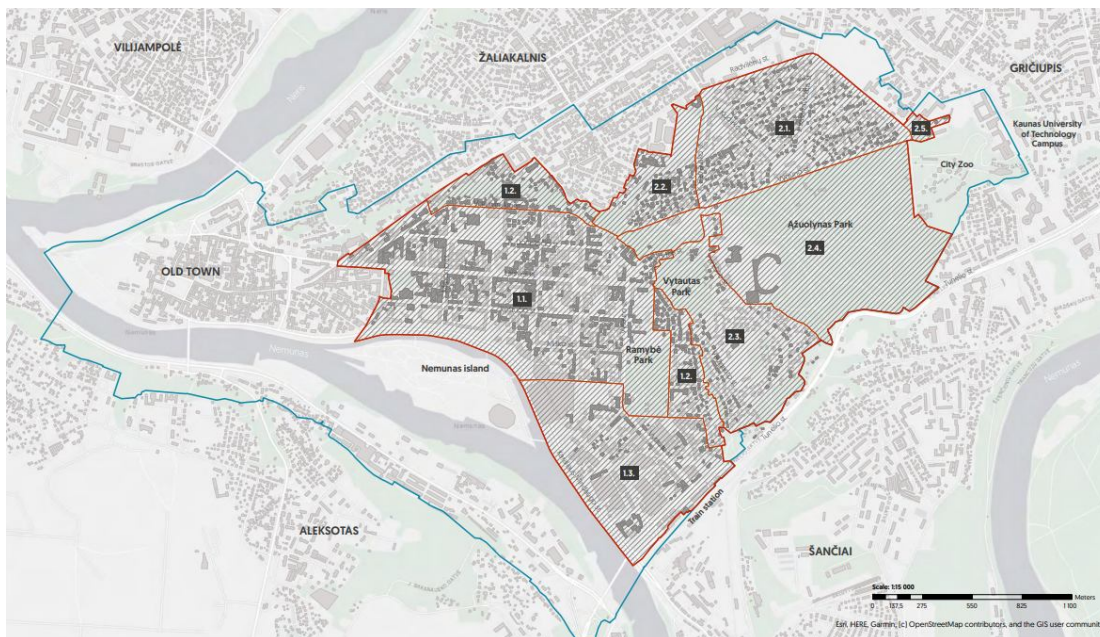
1. Su seniūnijų kuruojančiais Miesto planavimo ir architektūros skyriaus specialistais ir seniūnijos atstovais įvertinti Naujasodyje (Petrašiūnuose) vykstančius komercinės plėtros procesus pramoninėse teritorijose, identifikuoti konkrečius iššūkius ir nusistatyti vienodas gaires teritorijos vystymui, kad būtų išvengta fragmentuotų sprendimų ir konfliktų su gyventojais. Papildomai galima pasirengti teritorijos esamos būklės ir vykdomų projektavimo darbų analizę ir nusistatyti teritorijos vystymo gaires. Esant poreikiui, atlikti korekcijas bendrajame plane. Taip bus sudaromos sąlygos tolimesniam teritorijos vystymui, sklandžioms jungtims su aplink esančiomis gyvenamosiomis teritorijomis.
2. Atsižvelgiant į pastarųjų metų privačias ir viešas iniciatyvas vystant urbanistines koncepcijas ir studijas, tęsti pastangas geriau suprasti ir kaupti vystymąsi tvaria linkme Kauno upių krantinėse ieškant vietos tiek natūralioms sistemoms puoselėti tiek rekreaciją skatinti tiek saugiai urbanizuoti. Siūloma rengti pakrančių įveiklinimo panaudojimo studiją, kad būtų suformuoti vieši praėjimai prie upių ir krantų, pritaikyti rekreaciniams poreikiams (formuoti servitutus, praėjimus prieplaukas, pasivaikščiojimo takus, ruošti krantinių tvarkymo projektus), aktualus apsauginių juostų tikslinimas, savavalių kranto linijos bei nuolydžio keitimo problemos sprendimas inventorizuojant šlaitus pasitelkus šiuolaikines technologijas, neaiški vandens transporto ir tam skirtos infrastruktūros ateitis.

5.5. Nekilnojamojo kultūros paveldo aplinkos sprendiniai

TEIGIAMOS TENDENCIJOS

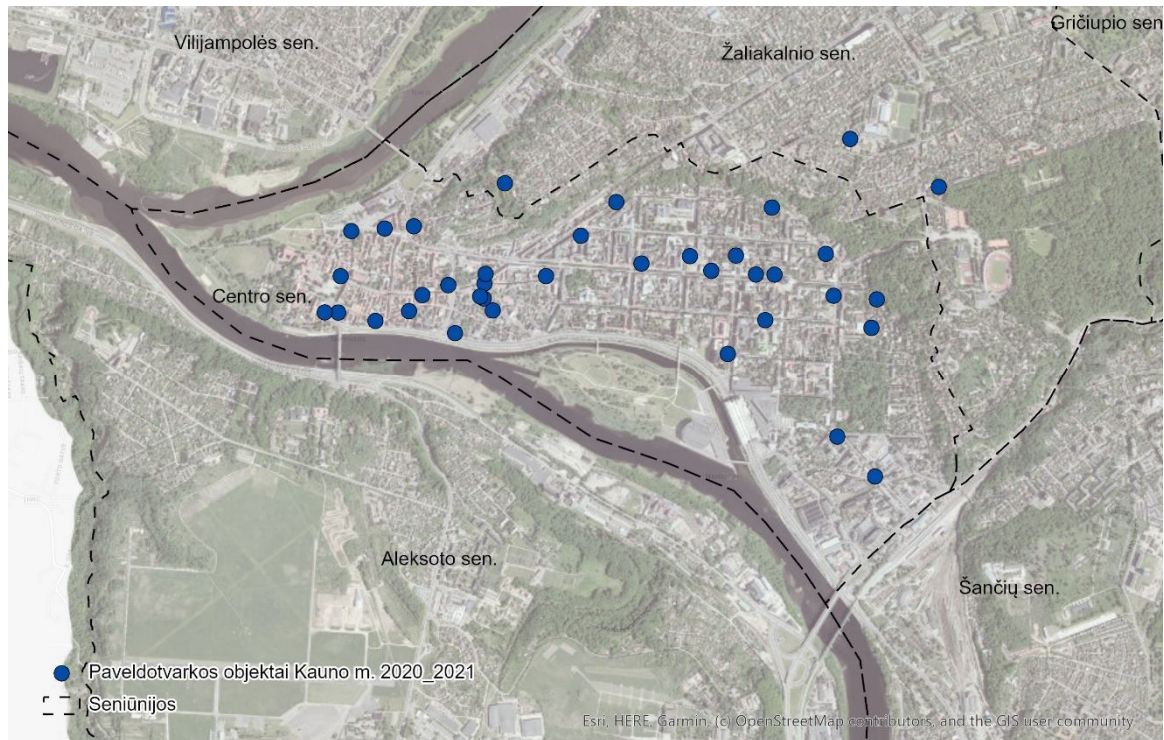
1. Siekiant tarptautinio pripažinimo Kauno tarpukario modernizmo architektūrai, buvo užbaigtas 3 metus trukęs nominacinės bylos (paraiškos) modernizmo architektūros įrašymui į UNESCO

pasaulio paveldo sąrašą rengimas ir paraiška pateikta Pasaulio paveldo centro vertinimui.
(<https://modernizmasateiciai.lt/modernusis-kaunas-optimizmo-architektura-1919-1939/>)



pav. 16 Kauno UNESCO nominacinės bylos iliustracija: Nominuojamos teritorijos sudalijimas (1.1. Centrinis Naujamiestis; 1.2. Gyvenamasis Naujamiestis; 1.3. Pramoninis Naujamiestis; 2.1. Miestas sodas, 2.2. Kauko rajonas; 2.3. Perkūno rajonas; 2.4. Ažuolyno parkas

- Nuosekliai įgyvendinama Kauno akcentų programa, tvarkomi piliakalniai: 2020-2021 m. „Kauno akcentų programa“ sulaukė 195 paraiškų (2020 m.: 102 paraiškos; 2021 m.: 93 paraiškos. 2020 metais buvo finansuota 16 naujų meno projektų, 2021 metais 19 projektų.
- Naujamiesčio kūrybinės urbanistinės dirbtuvės: 2020 Spalio – gruodžio mėnesiais Kaune vykusios urbanistinės kūrybinės dirbtuvės „Naujamiesčio kodas“, skirtos Naujamiesčio vizijai sukurti. (Šaltinis: <http://kaunokodas.lt/>).
- Sėkmingai vykdoma Kauno miesto paveldotvarkos programa: Nuo programos pradžios 2015 metais, parama atnaujinti istorinius nekilnojamojo turto objektus pasinaudojo 145 pastatų savininkų. 2020 metais paveldotvarkos programa finansavo 23 objektus, buvo išmokėta 527 tūkst. Eur. 2021 metais paveldotvarkos programa finansavo 15 objektų, buvo išmokėta 235 tūkst. Eur. Tarp finansuotų pastatų buvo 25-ki gyvenamųjų ir 13 negyvenamųjų pastatų. 2021 metų gale patvirtintas paveldotvarkos programos atnaujinimas kur didesnis dėmesys bus skiriamas Kauno mediniam paveldui.



pav. 17 Kauno miesto savivaldybės paveldotvarkos programoje dalyvaujantys objektai 2020-2021 metais

5. Tvirtovės parkas kryptingai tampa vis labiau prieinamas miestiečiams: 2020-2021 metų eigoje Kauno tvirtovės parko objektuose vyko tvarkybos darbai:
 - 5.1. Laiptų įrengimas Kauno tvirtovės Parako sandėlyje, Ašmenos g..
 - 5.2. Grotų – vartų įrengimas IV forte.
 - 5.3. Kauno tvirtovės artilerijos dirbtuvėms (Lakūnų pl. 63b), įvestas vandentiekio ir kanalizacijos įvadai Tęsimas patalpų pritaikymas Kauno tvirtovės parko dirbtuvių ir administracinių patalpų poreikiui.
 - 5.4. Bendradarbiaujant su VšĮ „Kaunas In“ prie pagrindinių Kauno fortų įrengti informaciniai stendai.
 - 5.5. Kauno tvirtovės IV-ojo forto vidinių kiemų ir pylimų valymo nuo menkaverčių želdinių darbai (5 ha), Taip pat pradėtas forto kareivinių fasado angų užsandarinimas ir išlikusių autentiškų langų rėmų konservaciją bei restauracija.
 - 5.6. Išvalyta dalis kareivinių užnugario kiemo, bei atkastas akmenų grindinys ties įvažą.
 - 5.7. Laiptų įrengimas Kauno tvirtovės VIII-jame forte Grotų įrengimas Komendanto bunkeryje, Linkuvos įtvirtinimų redute, Šaudmenų sandėlyje Bakanausko g. 99,

- 5.8. Suformuotas sklypas Kauno tvirtovės artilerijos dirbtuvėms (Lakūnų pl. 63b), parengtas dirbtuvių vandentiekio ir kanalizacijos projektas. Pradėtas patalpų pritaikymas Kauno tvirtovės parko dirbtuvių ir administracinių patalpų poreikiui.
- 5.9. Išvalyti Panemunės šaudmenų sandėlių komplekso pastatai. Išvalytos Komendanto bunkerio ir Parako sandėlio Aukštuosiuose Šančiuose patalpos, uždengti ventiliaciniai kaminais.
- 5.10. II, V, VIII fortuose Linkuvos įtvirtinimuose, Parako sandėlyje bei kituose Kauno tvirtovės fortifikaciniuose objektuose atlikti einamieji tvarkybos darbai: žolės, menkaverčių augalų ir krūmų pjovimas, smulkinimas, šiukšlių surinkimas (20 ha).



pav. 18 Kauno tvirtovės parko amunicijų sandėlio adresu: Lakūnų pl. 63 B, Kaune, konversija į dirbtuves/administracines patalpas. (Šaltinis: Kauno tvirtovės parkas)



pav. 19 Kauno tvirtovės parko amunicijų sandėlio adresu: Lakūnų pl. 63 B, Kaune, konversijos vizija. (Šaltinis: Kauno tvirtovės parkas)

6. Nuolat vykdoma Kauno miesto kultūros paveldo apsaugos ir tinkamo panaudojimo sprendinių įgyvendinimo stebėseną. Atliekant Kultūros objektų stebėseną 2020 metais buvo patikrinti 95 kultūros paveldo objektai ir išduota 51 kultūros objektų būklės patikrinimo aktų. 2021 metais buvo patikrinta 138 kultūros paveldo objektai ir išduota 70 kultūros objektų būklės patikrinimo aktų. <http://www.kaunas.lt/kultura-ir-turizmas/kulturos-paveldas> skelbiami stebėsenos sąrašai.

NEIGIAMOS TENDENCIJOS

1. Pandemija apsunkino paveldo statinių apžiūrą, nes atsirado apribojimai patekti į vidų. 2020 m. griovimus ir nelegalias statybas galima sieti su pandemija, nes dėl karantino yra apsunkinta stebėseną ir kontrolė.
2. Pastebima jog medinių namų savininkams bei projektinius pasiūlymus derinantiesiems specialistams trūksta praktinės informacijos apie Kauno medinės architektūros priežiūrą, vystymo galimybes, vertes. Pastatai rekonstruojami nekokybiškai, naikinamos vertingos detalės, savininkams sunku suprasti planavimo dokumentus bei priežastis saugojimui.
3. Iki šiol neaiški Kauno Naujamiesčio paveldosaugos specialiojo / tvarkymo plano ateitis: 2015 metais paruošta paveldotvarkos specialiojo plano/tvarkymo plano koncepcija. Plano rengimo procesas sustojęs. Neaiškumas dėl Naujamiesčio vystymo reglamentavimo trukdo Kauno Naujamiesčio plėtrai.
4. Kaune, kaip ir kituose Lietuvos miestuose, kyla konfliktai dėl nekilnojamojo kultūros paveldo tvarkymo vieningos sistemos trūkumo. Ši situacija lemia lėtesnį nei galima nekilnojamojo kultūros paveldo objektų pritaikymą šiuolaikiniams poreikiams, jų tvarkymą.

IŠVADOS

1. Pateikta nominacinė byla Kauno modernizmo architektūrą įtraukti į UNESCO pasaulio kultūros paveldo sąrašą. Didelis dėmesys skiriamas Naujamiesčiui ir Žaliakalniui, kurių dalys nominuotos UNESCO pasaulio kultūros paveldui. Nominacija bus svarstoma Pasaulio paveldo komisijos sesijos metu 2022 metais. Jei Kauno modernizmas bus įtrauktas į pasaulio kultūros paveldo sąrašą, bus svarbu kuo skubiau tikslinti ir pradėti įgyvendinti vietovės valdymo planą.
2. Dėl šviečiamųjų programų, interaktyvių žemėlapių, renginių, labai padidėjo visuomenės susidomėjimas Kauno tarpukario architektūra ir Kauno tvirtovės parku. Didėja informacijos

pasiekiamumas apie nekilnojamo kultūros paveldo objektus per interaktyvias internetines platformas, organizuojami šviečiamieji renginiai, gyventojai įtraukiami į paveldo objektų priežiūrą (Tvirtovės objektai).

3. Sėkmingai vykdoma Kauno miesto paveldotvarkos programa. Vykdomas kultūros paveldo objektų tvarkymas, objektų būklės tikrinimas ir stebėseną, tačiau nevykdoma medinio Kauno paveldo stebėseną, būklės vertinimas ir apsauga. Kita vertus „Paveldotvarkos“ programos atnaujinimas skiriant didesnę dėmesį Kauno mediniam paveldui, duos postūmį šių objektų saugojimui ir aktualizavimui.
4. Iki šiol užstrigęs Naujamiesčio specialaus plano rengimas sudaro sąlygas nenuoseklių sprendimų priėmimui Naujamiesčio ir jo vizualinės apsaugos pozonio vystymui.

Įgyvendinta 67 proc. šios BP temos sprendinių.

SIŪLYMAI

1. Perkelti Kultūros paveldo objektų stebėsenų ataskaitų pildymą į GIS sistemą.
2. Būtina užtikrinti visuomenės ir ypač nekilnojamojo turto plėtotojų, architektų bei UNESCO nominuojamoje teritorijoje esančių nekilnojamojo turto objektų savininkų informavimą ir švietimą apie nominaciją ir parengtą valdymo planą.
3. Atsižvelgiant į Kauno miesto medinės architektūros kiekį ir vertes. Rekomenduotina parengti medinės architektūros priežiūros gaires, rekomendacijas, daugiau investuoti į švietimą apie medinės architektūros vertę.

5.6. Gamtinės aplinkos sprendiniai

TEIGIAMOS TENDENCIJOS

1. 2021 metais patvirtinta Kauno miesto savivaldybės paviršinio ir gruntinio vandens būklės monitoringo 2021–2026 metų programa. (2021-09-14 sprendimas Nr. T-368) leisianti geriau įvertinti paviršinio ir gruntinio vandens būklę mieste.
2. Gričiupio Parko erdvėje intensyvėja upelio taršos kontrolė, vykdoma nuosavų namų kontrolė. Tikrinama, kaip nuosavų namų šeiminkai naudojami vietinė nuotekų sistema, siekiama nustatyti švaros taisyklių nesilaikančius miestiečius, gyventojai skatinami prisijungti prie centralizuotų miesto nuotekų tvarkymo tinklų.

- Intensyvūs medžių sodinimo darbai: per 2020-2021 metus mieste pasodinta 800 naujų medelių.
- Atnaujinamos Kauno viešos erdvės ir želdynai: 2021 metais pradėta Neries krantinės parko Vilijampolėje rekonstrukcija, Muzikinio teatro sodelio ir Studentų skvero (Centre) rekonstrukcija, tęsiama Kauno Santakos Parko, Nemuno salos parko rekonstrukcija. 2021 metais inicijuotas procesas Linkuvos dvaro parko (Šilainiuose) teritoriją perimti visuomenės poreikiams.
- Kauno Tvirtovės VIII-ame forte 2020 metais vyko kultūrinis-mokslinis projektai, kuriuo siekiama geriau suprasti paveldo vietovės būklę aplinkosauginiu, bioįvairovės, paveldosauginiu ir socialiniais aspektais. Vykdomi kultūriniai projektai padėjo pritraukti lankytojų, teritoriją aptvarkyti, pritraukti svečių iš kitų seniūnijų ir miestų.



pav. 20 Kauno tvirtovės parko bendro projekto su Vytauto Didžiojo Universitetu atlikti vandens ir grunto tyrimai: ėminių vietos (Šaltinis: Kauno tvirtovės parkas)

- Mieste įkuriamos naujos viešos erdvės: 2020 metais Kauno miesto savivaldybės taryba įteisino tris skverus: Gedimino g. 32, prie K. Petrausko g. ir Vydūno al. sankryžos ir prie A. Gustaičio g. 6. 2021 metais.

pav. 21 K. Petrausko ir M. Jankaus g. sankryžos skvero sutvarkymo projektiniai pasiūlymai (2020)

NEIGIAMOS TENDENCIJOS

- 2020 metais užfiksuota grunto ir vandens tarša Kauno tvirtovės VIII forte. Siekiant pritaikyti teritorijos visuomenės naudojimui, svarbu taršos šaltinius ir padarinius mažinti, sukurti saugią aplinką. (Šaltinis: Kauno tvirtovės parkas)

2. Nevykdoma šlaitų būklės ir urbanizacijos įtakos šlaitams stebėseną, kas kelia didelę riziką nepastebėti galimų sisteminės nepriežiūros problemų galinčio daryti neigiamą poveikį saugomoms miesto dalims.

IŠVADOS

1. Mieste įkuriamos naujos žalios erdvės, sodinamas didelis kiekis medžių, kas gerina miesto įvaizdį, prisideda prie klimato kaitos padarinių mažinimo.
2. Kompleksiškai sprendžiamos vandens telkinių taršos problemos. Aplink Girstupį, Gričiupį ir Amalę vis dažniau rengiami patikrinimai, siekiant išsiaiškinti taršos šaltinius bei su tuo susijusius asmenis.
3. Nėra aiškios krantinių vystymo strategijos: Projektuojant objektus prie paviršinių vandens telkinių, kiekvienu atveju yra nustatoma paviršinio vandens pakrantės apsaugos juosta. Bendrajame plane numatyta parengti paviršinio vandens pakrančių apsaugos specialųjį planą. Pastebima, jog parengus šį planą savivaldybei būtų apsunkintas planų prie vandens telkinių įgyvendinimas (reikėtų koreguoti specialųjį planą arba rengti jį iš naujo). Dėl šių priežasčių, bendrajame plane numatyto rengti specialiojo plano inicijuoti nėra tikslinga, tačiau išlieka poreikis turėti ne tik aiškią pakrančių apsaugos juostų nustatymo strategiją, bet ir vieningą krantinių vystymo koncepciją, apjungiančią ir tikslinančią BP sprendinius krantinėms bei jų gretimybėms.
4. Nevykdoma šlaitų būklės ir urbanizacijos įtakos šlaitams stebėseną, kas kelia didelę riziką nepastebėti galimų sisteminės nepriežiūros problemų galinčio daryti neigiamą poveikį saugomoms miesto dalims ar savavaliu šlaito naikinimo.

Įgyvendinta 33 proc. šios BP temos sprendinių.

SIŪLYMAI

1. Parengti vietinės reikšmės želdynų tvarkymo gaires ir rekomendacijas: dizaino sprendinius, kuriais galėtų vadovautis projektuotojai rengiant gatvių ir pėsčiųjų takų sutvarkymo projektus, želdynų atnaujinimo projektus.
2. Parengti gamtinio karkaso palaikymo ir kraštovaizdžio geo-ekologinės pusiausvyros (eroziniai procesai, nuošliaužos ir kt.) esamos būklės analizę ir parengti apsaugos priemonių ir tvarkymo gaires.
3. Parengti ir nuosekliai įgyvendinti Nemuno ir Neries upių aukštutinės ir žemutinės terasų jungčių (šlaitų, teritorijų plėtros ir tvarkymo) programas inventorizuojant esamus laiptus,

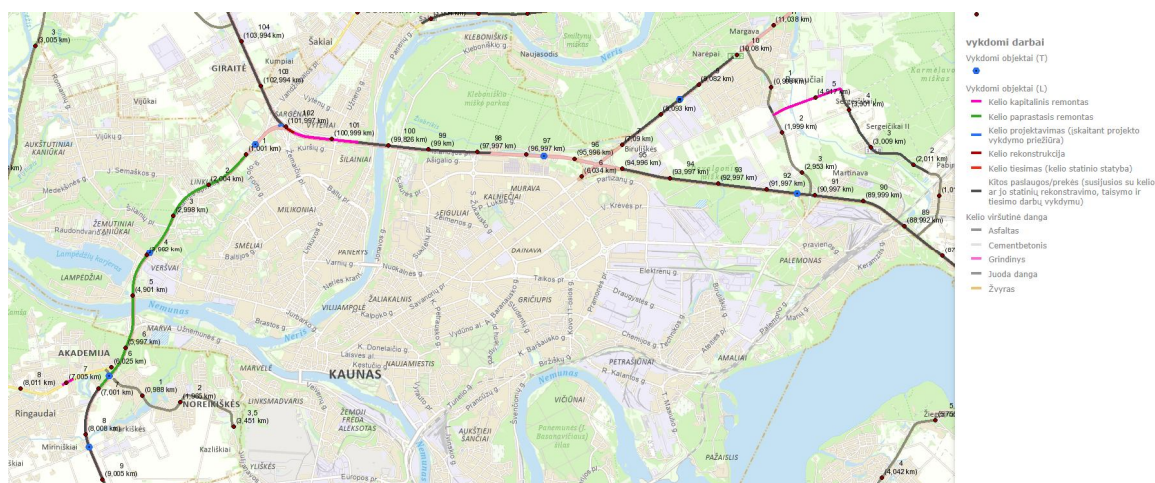
nurodant naujų laiptų įrengimo vietas, išnagrinėti galimybes atitinkamose vietose įrengti keltuvus, kurie sujungtų svarbias pėsčiųjų trasas ir dviračių takus.

4. Informacija apie rengiamus/parengus želdynų tvarkymo projektus turėtų būti viešinama ne tik paruošus projektinius pasiūlymus, bet ir ruošiant techninę užduotį. Tai sudarytų sąlygas surinkti vertingą informaciją apie konkrečią vietą ir išsiaiškinti gyventojų poreikius ir lūkesčius prieš pradėdant projektavimo darbus. Projekto rengimo eigoje su suinteresuota visuomene privaloma bendrauti visuotinai suprantama medija (neapsiriboti techniniais brėžiniais, kuriuos architektūrinio ar inžinerinio išsilavinimo neturintiems gyventojams suprasti labai sunku). Tai padės išvengti pasipriešinimo projektavimo eigoje ir projektą įgyvendinant arba lengviau jį valdyti.

5.7. Susisiekimo sprendiniai

TEIGIAMOS TENDENCIJOS

1. Tęsiama A1 kelio atkarpos Vilnius-Kaunas rekonstrukcija. Su informacija apie 2021 metais vykdomais darbais valstybinės reikšmės keliuose galima susipažinti interaktyviame žemėlapyje (<https://gis.eismoinfo.lt/webappbuilder/apps/19/>). Didžioji dalis darbų, vykusių nuo 2019 metų baigti 2021 metais. (Šaltinis: Lietuvos kelių direkcija).



pav. 22 Iškarpa iš Lietuvos kelių direkcijos interaktyvaus vykdomų darbų žemėlapyje: 2021 m. vykdomi darbai valstybinės reikšmės keliuose (Šaltinis: Lietuvos kelių direkcija)

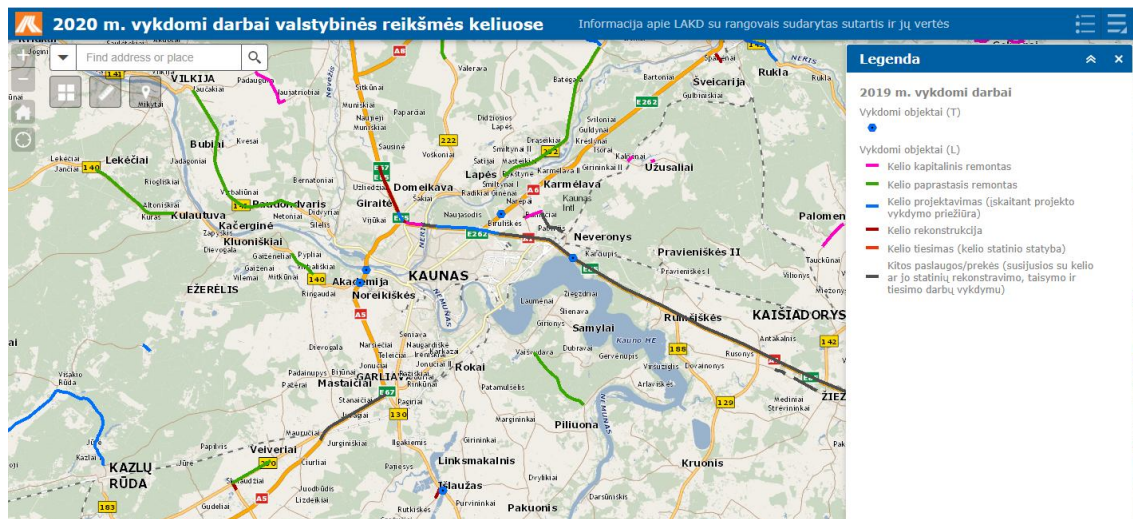
2. Įgyvendinamas planuotas Kauno miesto pietrytinio aplinkkelio įrengimas: 2021 m. gautas pirmosios atkarpos SLD. Antrosios atkarpos TP parengtas, ekspertizė gauta, vykdomos procedūros statybos leidimui gauti. Trečiai atkarpai, rengiamas TP, planuojamas užbaigimas

KAUNO MIESTO SAVIVALDYBĖS TERITORIJOS BENDROJO PLANO
SPRENDINIŲ ĮGYVENDINIMO STEBĖSENA 2020-2021 m.

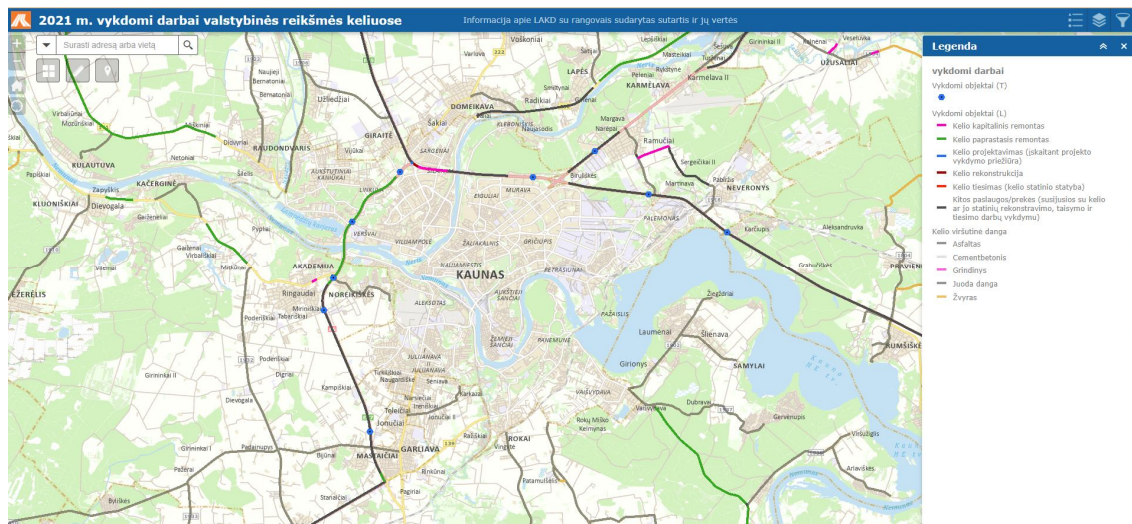
2022. 2020 pabaigtas pirmo etapo pirmos atkarpos techninis projektas, pateiktas derinimui.

Antros atkarpos techninis projektas pateiktas ekspertizei.

- 2020-2021 metais buvo įgyvendinami kiti susisiekimo su Kauno miestu, kelių infrastruktūros gerinimo projektai: Rekonstruojama A5 atkarpa ties Garliava, atnaujintas kelių dangos ženklinimas ties Akademija, Įrengiamos vidutinio greičio matavimo sistemos kelyje 1901, asfaltuotos žvyro dangos Ramučiuose, įrengta vidutinio greičio matavimo sistema kelyje 140.



pav. 23 Iškarpa iš Lietuvos kelių direkcijos interaktyvaus vykdomų darbų žemėlapio: 2020 m. vykdomi darbai valstybinės reikšmės keliuose (Šaltinis:Lietuvos kelių direkcija)



pav. 24 Iškarpa iš Lietuvos kelių direkcijos interaktyvaus vykdomų darbų žemėlapio: 2021 m. vykdomi darbai valstybinės reikšmės keliuose (Šaltinis:Lietuvos kelių direkcija)

- 2021-2020 metais įvykdyti svarbūs susisiekimo sistemos atnaujinimo darbai: Atkarpoje nuo Ateities pl. iki Pramonės pr. atnaujinta važiuojamoji dalis, ties viešojo transporto stotelėmis įrengtos įvažos autobusams. Vienoje Taikos pr. pusėje suprojektuotas naujas pėsčiųjų ir dviračių takas, taip pat numatytos nedidelės poilsio aikštelės su suoliukais ir dviračių stovais.

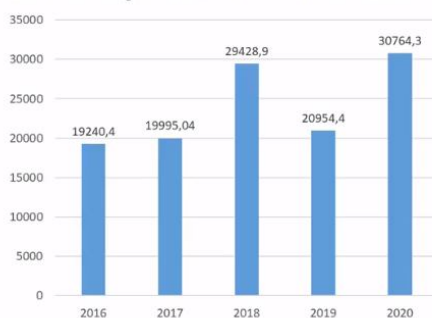
Rekonstruotas pilies žiedas: remontuotos P. Vileišio tilto deformacinės siūlės, atnaujintos Kauno pilies žiedo, Šauklių, Šv. Gertrūdas gatvių važiuojamosios dalys ir šaligatviai. Pakeistas troleibusų kontaktinis tinklas. Pradėtas Vilniaus gatvės kapitalinis remontas, pabaigtas Nemuno salos pėsčiųjų tilto pirmas etapas.



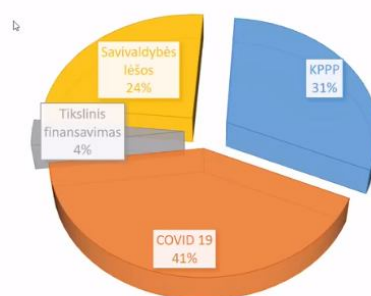
pav. 25 2021 metais įvykdytas Kauno pilies (Šauklių g.) žiedo ir P. Vileišio tilto remontas (Šaltinis: Kaunas.lt)

5. Tikslinis kovos su COVID 19 pandemijos pasekmėmis biudžetas ženkliai (12,5 mln. EUR arba 41%) padidino 2020 metais planuotą susisiekimo infrastruktūros gerinimui skirtą biudžetą.

Skirta kelių infrastruktūrai tūkst. Eur

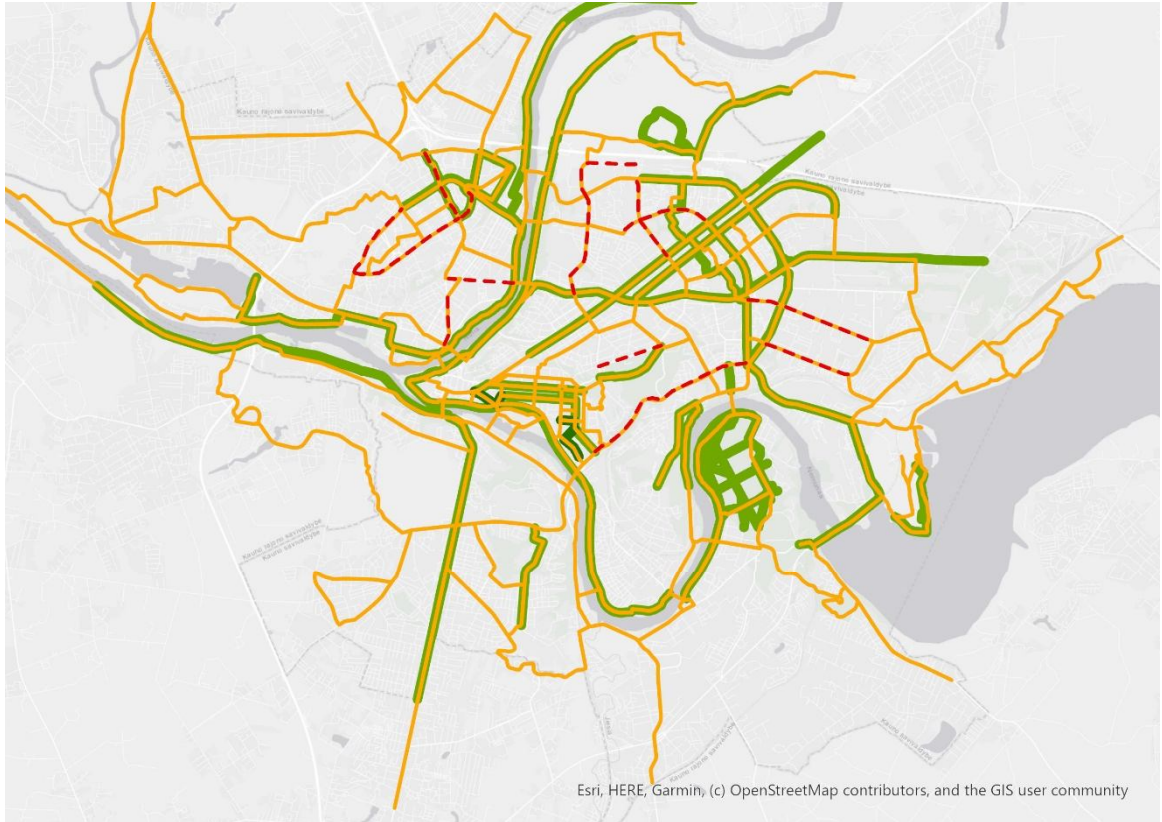


Finansavimo šaltiniai 2020 m.



pav. 26 VšĮ „Kaunas In“ organizuotos konferencijos: KAUNAS 2020: miesto pokyčiai ir perspektyva medžiaga (Šaltinis: Kaunas In)

6. Kauno mieste įrengta virš ~112 km dviračių takų: 2021 metais įrengta 6,51 km, 2020 metais 12,4 km dviračių takų prie gatvių. 2020 metais įrengti takai prie: Taikos pr., Kęstučio g., Tvirtovės al., Nuokalnės g., Eigulių g., Kovo 11-osios g., Pramonės pr., Gravgrokų g. 2021 metais: Pramonės pr. baigtas įrengti dviračių takas, abiejose Neries pusėse esantys dviračių takai sujungti per Varnių tiltą. Per 2021 metus nutiesta 6,51 km dviračių takų. Detali informacija apie naujai įrengiamus dviračių takus skelbiama:
<http://likebike.kaunas.lt/zemelapis/>



2021 Dviračių takai Kauno mieste

Esami dviračių takai

Tipas

— Dviračių juosta

— Dviračių takas

Planuojami dviračių takai (2022)

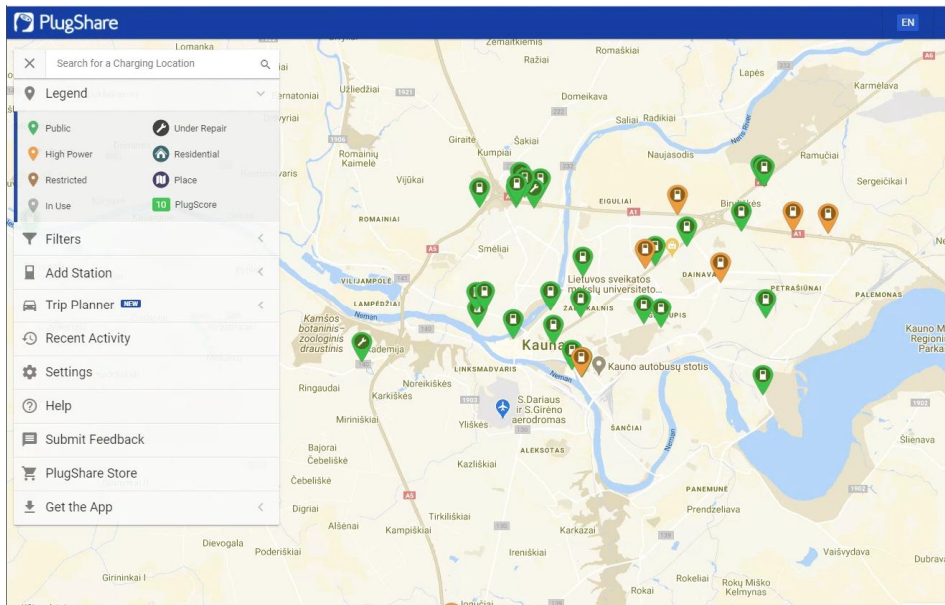
- - - Planuojami dviračių takai (2022)

— Bendrajame plane numatyti dviračių takai

pav. 27 2021 metų esamo, 2022 metų planuojamo dviračių takų ir juostų tinklo ir bendrojo plano sprendinių palyginamoji schema (Duomenys: <http://likebike.kaunas.lt/zemelapis/>)

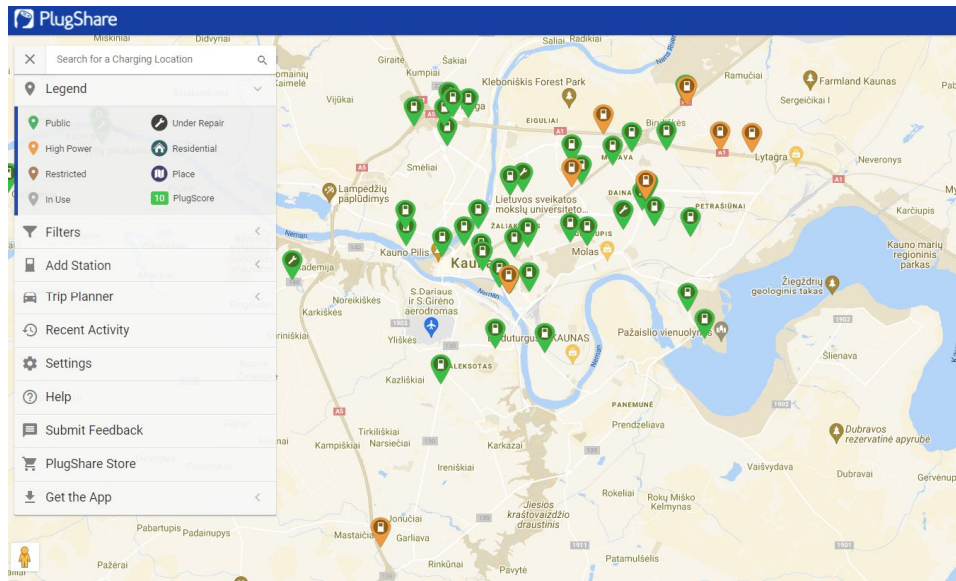
7. Kasmet Kauno miesto savivaldybės taryba tvirtina gatvių priežiūros programą.

8. Kompleksiškai planuojama atnaujinti pėsčiųjų takus Šilainių ir Eigulių mikrorajonuose. Šilainiuose darbai numatyti prie Vėtrungės gatvės, o Eiguliuose – ties Sukilėlių prospektu ir Ukmergės bei P. Plechavičiaus gatvėmis. 2020 metais parengti techniniai projektai.
9. Ženkliai atnaujintas viešojo transporto parkas - pristatysi 85 nauji troleibusai ir pradėti tiekti 100 naujų hibridinių autobusų. Rekonstruojant Taikos pr. įrenginėjama atskira eismo juosta viešajam transportui. Daug dėmesio skirta pėsčiųjų ir dviračių takų įrengimui. 2020 m. I ketvirtį pristatyti paskutiniai nupirkti troleibusai. 2020m. IV ketvirtį pristatyti 50 naujų MAN hibridinių autobusų. 2020m. IV ketvirtį pradėti eksploatuoti 6 nauji mažieji autobusai su elektrine pavara. 2021 m. balandžio mėn. miestą pasiekė paskutiniai iš šimto pernai įsigytų modernių hibridinių autobusų „MAN Lion’s City 12“.
10. 2020-2021 metais tęsta elektromobilių įkrovimo stotelių tinklo plėtra.



pav. 28 Elektromobilių įkrovimo stotelės Kauno mieste (2020 m) (Šaltinis: www.plugshare.com)

KAUNO MIESTO SAVIVALDYBĖS TERITORIJOS BENDROJO PLANO
SPRENDINIŲ ĮGYVENDINIMO STEBĖSENA 2020-2021 m.



pav. 29 pav. 28 Elektromobilių įkrovimo stotelės Kauno mieste (2021 m) (Šaltinis: www.plugshare.com)

11. 2021 metų spalio mėn. tarp Kauno miesto savivaldybės administracijos ir VĮ Vidaus kelių direkcijos pasirašytas memorandumas ties Kauno hidroelektrine įrengti šliužą kuris sujungtų Nemuno aukštupį su žemupiu.
12. Viešojo transporto bilietų skaitmenizavimo projektai supaprastino atsiskaitymo už keliones tvarką bei daro teigiamą įtaką keleivių skaičiaus augimui: ženkliai išaugo elektroninių bilietų pardavimai programa „Žiogas“ (64mln papildomų atsiskaitymų per metus 2021 metais lyginti su 2020 metais), per 2020-2021 metus viešojo transporto maršrutų ilgis viena kryptimi išaugo 215 km, kas indikuoja miesto geresnį pasiekiamumą, viešojo transporto tinklo tankėjimą.

NEIGIAMOS TENDENCIJOS

1. Dideli viešojo transporto vežėjų nuostoliai - pasaulinės pandemijos pasekmė: Vežėjų nuostoliams, patirtiems dėl keleivinio transporto paslaugų teikimo visuomenei, kompensacijos (subsidiijos) dydį nulėmė sumažėjusios pajamos iš bilietų pardavimo bei ridos korekcijos maršrutuose.
2. Nevystoma radialinio – žiedinio B kategorijos gatvių tinklo, numatyto bendrajame plane atkarpa tarp Varnių ir Kėdainių gatvių.

IŠVADOS

1. Kauno miesto pietrytinio aplinkkelio įrengimas pasiekė paskutinį etapą. Projekto užbaigimas turėtų sumažinti tranzito srautus tam neskirtomis miesto arterijomis, pagerinti susisiekimą skirtingoms miesto dalims.

2. Stipriai pasistūmėjo A1 kelio Vilnius-Kaunas-Klaipėda ruožo ties Kaunu rekonstravimas. Rekonstrukcijos procesą vykdo Lietuvos kelių direkcija.
3. Nuosekliai įgyvendinama dviračių tinklo plėtra Kauno mieste: 2021 metais įrengta 6,51 km, 2020 metais 12,4 km dviračių takų prie esamų gatvių. Nuosekliai įgyvendinami bendrojo plano sprendiniai.
4. Pasaulinė pandemija labai stipriai paveikė visuomeninio transporto vežėjus: ženkliai sumažėjo keleivių skaičius, koreguoti maršrutai, išaugo subsidijų poreikis.
5. Nevystoma radialinio – žiedinio B kategorijos gatvių tinklo, numatyto bendrajame plane, atkarpa tarp Varnių ir Kėdainių gatvių.

Įgyvendinta apie 47 proc. šios BP temos sprendinių.

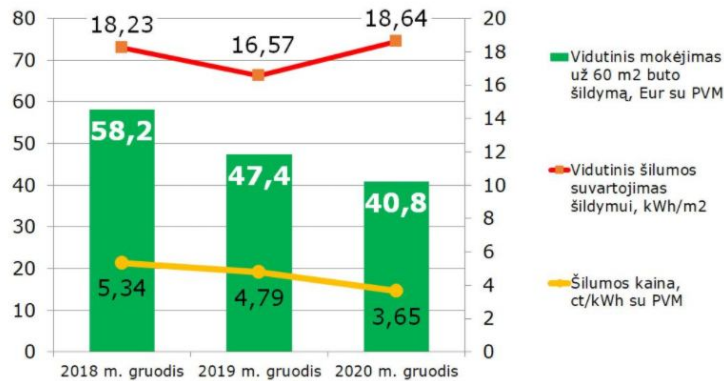
SIŪLYMAI

1. Siekiant nuosekliai vystyti miesto infrastruktūrą būtina sukurti ir pildyti GIS duomenų bazę, kurioje būtų kaupiama ir analizuojama informacija apie susisiekimo infrastruktūrą bei požemines komunikacijas, jų plėtrą, tvarkymo darbus. Būtinai skirtingų skyrių specialistų apmokymas dirbti su programine įranga siekiant vengti darbų dubliavimo.
2. Numatyti stebėseną, kurią vykdo Kauno miesto eismo valdymo centras. Naudoti duomenis generuojamus centre priimti miesto plėtros sprendimus.

5.8. Inžinerinės komunikacijos sprendiniai

TEIGIAMOS TENDENCIJOS

1. Šiluminių tinklų bei pastatų modernizacija prisideda prie šildymo kainų Kauno mieste mažėjimo.



pav. 30 Vidutinių sąskaitų už šildymui suvartotą šilumą dydžiai, šilumos suvartojimas bei šilumos kaina 2018 – 2020 metų gruodžio mėnesiais (Šaltinis: Kauno energija)

2. Sėkmingai panaudojant ES struktūrinių fondų lėšas atnaujinama ir plėtojama inžinerinė infrastruktūra: 2020 metais buvo atnaujinami magistraliniai šilumos tiekimo tinklai Eigulių, Šilainių, Aukštųjų Šančių mikrorajonuose. Įgyvendinamas šilumos tiekimo tinklų rekonstravimas, mažinantis šilumos praradimą vamzdynuose, kas didina bendrą sistemos efektyvumą, mažina šilumos gamybos ir tiekimo savikainą, o kartu ir šilumos kainą vartotojams. 2021 metais vykdo vienuolika šilumos tiekimo tinklų rekonstravimo ir plėtros projektų: R. Kalantos, Kovo 11-osios, Technikos, Elektrėnų, Karaliaus Mindaugo ir Taikos pr., Raudondvario ir Lakūnų pl. bei Kauno LEZ.
3. 2020 metais baigti vykdyti didelės apimties vandentiekio plėtros bei renovacijos darbai. Panaudojus ES finansavimą, per metus buvo rekonstruota didžioji dalis vandentiekio tinklų. Tinklų rekonstrukcijos ir plėtros projektuose praplėsta 10.98 km. vandentiekio tinklų.
4. 2021 metais Kauno mieste įdiegta Kaune pradėjo veikti analogų Lietuvoje neturinti oro kokybės stebėjimo sistema. Autonomiškai funkcionuojantys matavimo prietaisai galimą taršą fiksuos 20 skirtingų vietų visame mieste. Gauti duomenys leis sudaryti tikslų probleminių vietų žemėlapią bei operatyviai reaguoti likviduojant taršos šaltinius.

NEIGIAMOS TENDENCIJOS

1. Auga vandens suvartojimo kiekis: 2020 m. suvartojamo geriamojo vandens kiekis buvo 18061 tūkst. kub. m, 2020 m. – 24399 tūkst. kub. m. tuo pačiu idėja ir Gyventojų prisijungusių prie nuotekų tvarkymo ir vandens tiekimo tinklų (per metus atitinkamai pasipildė 10 tūkst. Ir 8 tūkst. gyventojais) Išaugęs vandens suvartojimas koreliuoja su ilgėjančiomis sausromis bei miesto intensyvia sub-urbanizacija.

IŠVADOS

1. Auga vandens suvartojimo kiekis, kuris siejasi su ilgėjančiomis sausromis bei miesto intensyvia suburbanizacija. Kita vertus, daugėja gyventojų besijungiančių prie centralizuotų nuotekų tvarkymo tinklų, kas ženkliai gerina nuotekų tvarkymo mieste galimybes.
2. 2020-2021 metais baigti vykdyti didelės apimties vandentiekio plėtros bei renovacijos darbai. Panaudojus ES finansavimą, per metus buvo rekonstruota didžioji dalis vandentiekio tinklų.
3. Šilumos tiekimo tinklo atnaujinimo ir modernizavimo darbai lemia mažėjančias šildymo kainas Kauno miesto gyventojams. Deja šį mažėjimą 2021 metais keitė kainų augimas jaučiamas visame pasaulyje.

Įgyvendinta 100 proc. šios BP temos sprendinių.

SIŪLYMAI

1. Atsižvelgiant į tai jog įgyvendintos visos BP įgyvendinimo programoje numatytos inžinerinės infrastruktūros vystymo priemonės, rekomenduojama atnaujinti BP sprendinių įgyvendinimo programą.

6. BP SPRENDINIŲ ĮGYVENDINIMO IR KAUNO MIESTO PLĖTROS PRIORITETAI, NUMATYTI KAUNO MIESTO BENDRAJAME PLANE

Prioritetinių pozicijų vykdymas pagal BP tekstinėje ir grafinėje dalyse nustatytas dalis:

1. išvados,
2. priežastys,
3. siūlymai.

Pakartotinai išanalizavus Kauno miesto savivaldybės teritorijos bendrojo plano nustatytus prioritetus ir įvertinus tai, kad miesto plėtra vyksta pagal galiojančią BP, pažymėtina, kad 2020-2021 m. prioritetai nesikeitė, Kauno miesto teritorijos plėtra vyksta tęstiniais projektais, todėl ataskaitoje pateiktos išvados lieka tos pačios.

Pastaba. Prioritetiniai sprendiniai, numatyti BP, pateikiami kursyvu, 1.- nurodyta faktinė vykdymo situacija, 2.-(ne)vykdymo priežastys, 3.-siūlymai dėl prioriteto.

6.1. Išorės aplinka

Tarptautinės reikšmės valstybinis vidaus vandens kelias E-41 Kaunas–Jurbarkas–Klaipėda yra vienas prioritetinių valstybinės reikšmės susisiekimo infrastruktūros objektų.

2020-2021 m. situacija nepakito:

1. **Vykdomas.** (Valstybinės reikšmės projektas).
2. Lietuvos Respublikos susisiekimo ministerija 2016 m. parengė Lietuvos Respublikos valstybinės reikšmės vidaus vandens kelių priežiūros ir tinkamų sąlygų laivybai sudarymo vertinimo ataskaitą tikslu įvertinti Programos tikslo įgyvendinimą rezultatyvumo, tęstinumo, efektyvumo ir naudingumo aspektais. 2020 rugsėjo mėn. pradėtas „TEN-T tinklo kelio E41 modernizavimo“ projektas. Projekto tikslas – pagerinti laivybos sąlygas vidaus vandenyse modernizuojant TEN-T tinklo vidaus kelią E41. Projektas bus įgyvendinamas Nemuno upės ruože nuo 225,6 km Kaune iki 126 km ir nuo 106 km iki 0 km, Atmatos žiočių. Modernizavus kelią, rekonstruotos bus tiesesnė ir siauresnė laivakelį, kurį susiaurėjusi srovės tėkmė natūraliai gilins, o dalis sąnašinio grunto nusės tarpbuniuose.
3. Prioritetą derinti su Nacionaliniais ir regiono prioritetais, atnaujinti, nes jo įgyvendinimas priklauso nuo LR Susisiekimo ministerijos, LR Aplinkos ministerijos ir Lietuvos vandens kelių direkcijos. Konkretizuoti, kokių priemonių gali imtis Kauno miesto savivaldybės administracija norit priemonę įgyvendinti.

6.2. Miesto struktūra

Miesto urbanistinė struktūra išreiškiama per miesto erdvinės struktūros modelį ir funkcinių prioritetų erdvinės sklaidos modelį (Kauno miesto savivaldybės teritorijos bendrojo plano koncepcija, brėžiniai – Erdvinė struktūra, M 1:25 000; Funkciniai prioritetai, M 1:25 000).

Kauno miesto erdvinės struktūros modelį sudaro miesto urbanistinio ir gamtinio karkaso elementai. Urbanistinio karkaso svarbiausios dalys yra miesto centrų sistema, urbanistinės ašys bei miesto pagrindinių gatvių tinklas. Funkcinių prioritetų išdėstymas detalizuoja ir konkretizuoja erdvinės struktūros modelį. Juo parodoma atskirų miesto dalių vyraujanti funkcinė paskirtis.

1. **Vykdomas** – BP numatytas funkcinių prioritetų išdėstymas, kuris nustato atskirų miesto dalių vyraujančią funkcinę paskirtį pagal funkcinių prioritetų erdvinės sklaidos

modelį. Rengiamoje BP korektūroje bus konkretizuojama prioritetinių plėtros teritorijų schema.

2. Tęsti BP sprendinių įgyvendinimą pagal funkcinių prioritetų išdėstymą, detalizuojantį erdvinės miesto struktūros modelį.
2. Siūloma ir toliau laikytis nustatytų istorinių kompozicinių-funcinių ašių / karkaso, teritorijų planavimo ir kitomis priemonėmis skatinti vystymąsi, kuris padėtų įgyvendinti urbanistinės erdvinės sklaidos modelį pagal bendrojo plano koncepciją. Prioritetą konkretizuoti atsižvelgiant į pasikeitusius teisės aktus.

6.3. Socialinė aplinka

6.3.1. Būstas ir gyvenamoji aplinka

Atsižvelgiant į daugiabučių namų kvartalų amžių, yra parengiama ir vykdoma daugiabučių namų renovacijos programa (savivaldybės lygmeniu). Prioritetas pagal šią programą yra skiriamas daugiabučiams, kurie šilumos energijos sąnaudų požiūriu yra mažiausiai efektyvūs. Programos įgyvendinimui yra taikomi visi galimi būstų renovacijos finansavimo modeliai (tiek esami palankesni bendrijoms, tiek nauji, galimai taikomi ir daugiabučiuose, kuriuose nėra bendrijų). Daugiabučių kvartalų (pagal pastatų statybos metus) ir daugiabučių namų savininkų bendrijų bei prioritetinių renovuotinių daugiabučių išsidėstymas grafiškai yra pateiktas BP sprendinių daugiabučių namų savininkų bendrijų ir socialinio būsto brėžinyje.

Atsižvelgiant į parengtus kompleksinius teritorijų planavimo dokumentus, parengti kvartalinės renovacijos urbanistinius projektus prioritetiniams daugiabučių namų kvartalams.

Prioritetiškumas išskiriamas atsižvelgus į kvartalo pastatų amžių bei faktinę fizinę būklę, t. y. aukščiausias prioritetas skiriamas seniausių ir blogiausios fizinės būklės pastatų kvartalams.

1. Vykdomas iš dalies.
2. Bendrajame plane prioritetas teikiamas stambiaplokščių daugiabučių namų kvartalams. Prioritetiškumas išskiriamas atsižvelgus į kvartalo pastatų amžių bei faktinę fizinę būklę, t. y. aukščiausias prioritetas skiriamas seniausių ir blogiausios fizinės būklės pastatų kvartalams. Kompleksiniai TPD prioritetinėms teritorijoms nerengiami. Kompleksinė renovacija stringa dėl gyventojų nenoro atlikti

renovaciją. Renovuotinių daugiabučių sąrašai tvirtinami kasmet Savivaldybės tarybos sprendimais.

3. Palikti kvartalinę būsto renovaciją prioritetine, būtina pradėti rengti vietovės lygmens kompleksinius TPD (Savivaldybės dalies bendrus planus arba Detaliosius planus su koncepcija) arba sutvarkymo schemas numatytoms teritorijoms. Rengiant TPD arba schemas numatytoms teritorijoms privaloma atlikti esamos būklės analizę ir istorinius bei urbanistinius tyrimus, užtikrinti gyventojų įtrauktį. Svarbu parengti daugiabučių kvartalų kompleksinės regeneracijos programą. Prioritetą konkretizuoti, atsižvelgiant į pasikeitusius teisės aktus.

1.1.1. Sportas ir sveikatingumas

Įvertinus sporto teikiamą naudą, atsižvelgus į siekius stiprinti miesto bendruomenę ir didinti vaikų bei jaunimo laisvalaikio užimtumą bei gerinti gyventojų sveikatą, vienas iš prioritetų yra sporto sektoriaus plėtra. Siekiant įgyvendinti šį prioritetą numatoma plėtoti švietimo įstaigų kūno kultūros ir mėgėjiško sporto infrastruktūrą. Kūno kultūros ir sporto objektams priskiriami stadionai, aikštynai, sporto salės, plaukimo baseinai, sporto mokyklų infrastruktūros objektai ir kt., t. y. profesionaliam sportui skirti objektai.

1. Vykdoma.
2. Vyksta aktyvus sporto objektų projektavimas ir statyba (2020-2021 metais vyko S. Dariaus ir S. Girėno stadiono statyba, Šilainių baseino rekonstrukcija (rengiamas TP)).
3. Palikti šią sritį prioritetine ir atsižvelgiant į Kauno seniūnijų atstovų rekomendacijas, daugiau dėmesio skirti didžiosioms seniūnijoms, kur dominuoja daugiabučių kvartalai (Dainava, Eiguliai, Šilainiai).

1.2. Ekonominė aplinka

6.3.2. Komercinių teritorijų vystymas

Komercijai skirtos teritorijos prioritetiškai plėtojamos šalia pagrindinių miesto transporto ašų (Savanorių pr., Raudondvario pl., A. Juozapavičiaus pr., Veiverių g. ir kitų pagrindinių gatvių, pvz., Jonavos g., K. Baršausko g., Baltų pr., R. Kalantos g.), išlaikant ankstesnio miesto teritorijos bendrojo plano nuostatų reikalavimus.

1. **Vykdoma:** Kaip ir numatyta BP, didžiausia komercijai skirtų teritorijų plėtra vykdoma šalia pagrindinių transporto ašių.
2. Teritorijos yra patrauklios dėl gero pasiekiamumo, išvystytos infrastruktūros.
3. Palikti šią sritį prioritetine, konkretizuoti, atsižvelgiant į pasikeitusius teisės aktus, atkreipti dėmesį į teritorijas kur vyksta vidinė plėtra (pvz.: Naujasodis, Petrašiūnų sen.).

6.4. Prioritetinių apžvalgos taškų (regyklų) įrengimas ir priežiūra

BP sprendiniais numatoma įrengti apžvalgos aikšteles nuo viršutinės šlaito terasos: Vilijampolėje Linkuvos įtvirtinime; Žemojoje Fredoje ant Napoleono kalno; Aukštuosiuose Šančiuose šalia Ratnyčios gatvės; Žaliakalnyje šlaite šalia E. Fryko gatvės ir Radastų g.; Aleksote Žvejų gatvėje ir atragyje Antanavos gatvės gale Palemone ant Vieškūnų piliakalnio. Perspektyvoje (po 2023 m.) numatoma įrengti dvi apžvalgos aikšteles nuo viršutinės šlaito terasos Panemunėje.

Lentelė 1: Prioritetinių apžvalgos taškų (regyklų) įrengimas ir priežiūra.

Nr.	Būklė	Vieta	Apžvelgiamos teritorijos	Tvarkymas	Įgyvendinimas
1.	Esama	Aleksotas, V. Čepinskio g.	Apžvelgiami Nemuno ir Neries slėniai, santaka, Senamiestis, Naujamiestis, Vilijampolė, dalis Šilainių.	Esamos infrastruktūros priežiūra.	Apžvalgos aikštelė įrengta ir eksploatuojama.
2.	Esama	Žaliakalnis, nuo Priskėlimo bažnyčios stogo	Apžvelgiamas Naujamiestis, dalis Senamiesčio, Žaliakalnis, Šilainiai, dalis Fredos ir Aleksoto.	Esamos infrastruktūros priežiūra.	Apžvalgos aikštelė prižiūrima ir pasiekama visuomenei.
3.	Esama	Smėliai, Linkuvos aikštelė, Linkuvos g.	Apžvelgiama Vilijampolė, Marvelė, dalis Senamiesčio ir Žaliakalnio.	Esamos infrastruktūros priežiūra.	Apžvalgos aikštelė prižiūrima ir pasiekama visuomenei.
4.	Esama	Gričiupis, Biržiškų g., Trijų mergelių tiltas	Apžvelgiama Panemunė, dalis Petrašiūnų.	Esamos infrastruktūros priežiūra.	Trijų mergelių tiltas atnaujintas, nuolatos prižiūrimas.

KAUNO MIESTO SAVIVALDYBĖS TERITORIJOS BENDROJO PLANO
SPRENDINIŲ ĮGYVENDINIMO STEBĖSENA 2020-2021 m.

5.	Planuojama	Veršvai, Linkuvos įtvirtinimas, Kėdainių g.	Apžvelgiama Vilijampolė, Marvelė, dalis Senamiesčio ir Žaliakalnio.	Apžvalgos aikštelės įrangos įrengimas (jei leis kultūros paveldo apsaugos reikalavimai)	2019 metais Veršvų piliakalnyje įrengti laiptai, pašalinta dalis savaiminių želdinių. Linkuvos įtvirtinime 2019 m. pašalinti savaiminiai želdiniai, iš statinių pašalintos savavališkai supiltos šiukšlės. Aikštelė prižiūrima, infrastruktūra funkcionuojanti.
6.	Planuojama	Žaliakalnis, Radastų g.	Apžvelgiamas Naujamiestis, Senamiestis, dalis Aleksoto ir Fredos.	Kraštovaizdiniai kirtimai ir apžvalgos aikštelės papildomos įrangos įrengimas.	Planuojamas miškotvarkos projektas, bet atžvelgtina į saugotinus Žaliakalnio šlaitus.
7.	Planuojama (neprioritetinė)	Freda, Napoleono kalnas	Apžvelgiami Žemieji Šančiai, dalis Naujamiesčio, Panemunės, Fredos.	Esamos infrastruktūros priežiūra, papildomos įrangos įrengimas.	Sutvarkyta infrastruktūra. Apžvalgos aikštelė prižiūrima ir pasiekama visuomenei.
8.	Esama	Palemonas, Vieškūnų piliakalnis, prie Kauno marių	Apžvelgiama Kauno marių akvatorija.	Esamos infrastruktūros priežiūra, papildomos įrangos įrengimas.	Apžvalgos aikštelė prižiūrima ir pasiekama visuomenei.
9.	Planuojama (neprioritetinė)	Aleksotas, Žvejų g.	Apžvelgiamas Senamiestis, Naujamiestis, Vilijampolė, dalis Žaliakalnio, Marvelės, Šilainių.	Kraštovaizdiniai kirtimai ir apžvalgos aikštelės infrastruktūros kūrimas.	Reikalingi kraštovaizdiniai kirtimai, aikštelės projektas.
10.	Planuojama	Aleksotas, Antakalnio g.	Apžvelgiamas Senamiestis, Naujamiestis, dalis Vilijampolės, Žaliakalnio	Kraštovaizdiniai kirtimai ir apžvalgos aikštelės infrastruktūros kūrimas.	Tvarkomi želdynai, aikštelę planuojama įrengti numačius Aleksoto inovacijų parko plėtros sprendinius.
11.	Planuojama (neprioritetinė)	Aukštieji Šančiai, Ratnyčios g.	Apžvelgiama Panemunė, Petrašiūnai.	Apžvalgos aikštelės infrastruktūros kūrimas.	Reikalingas želdinių tvarkymas, aikštelės

KAUNO MIESTO SAVIVALDYBĖS TERITORIJOS BENDROJO PLANO
SPRENDINIŲ ĮGYVENDINIMO STEBĖSENA 2020-2021 m.

					infrastruktūros sukūrimas.
12.	Planuojama (neprioritetinė)	Žaliakalnis, E. Fryko g. gale	Apžvelgiamas Naujamiestis, Žemieji Šančiai, dalis Aleksoto ir Fredos	Apžvalgos aikštelės infrastruktūros kūrimas.	Dėl privačių sklypų ir jų užstatymo, nėra funkciškai įmanomas tokios aikštelės įgyvendinimas.
13.	Planuojama (neprioritetinė)	Panemunė, Ragainės ir Karaliaučiaus g. sankryža	Apžvelgiama Panemunė, Žemieji Šančiai	Kraštovaizdiniai kirtimai ir apžvalgos aikštelės infrastruktūros kūrimas.	Neįrengta
14.	Planuojama (neprioritetinė)	Panemunė, Kariūnų pl.	Apžvelgiama Panemunė, Žemieji Šančiai	Kraštovaizdiniai kirtimai ir apžvalgos aikštelės infrastruktūros kūrimas.	Neįrengta
15.	Planuojama	Pelėdų kalnas	Apžvelgiamas miesto istorinis centras	Apžvalgos aikštelės infrastruktūros kūrimas	Planuojamos aikštelės infrastruktūros kūrimo darbai nevykdomi.
16.	Esama	Laisvės alėja	Apžvelgiama Laisvės al. perspektyva	Tai apžvalgos taškas, ne aikštelė, specialiai įrengti nėra būtina. T. p. dinaminės apžvalgos trasa	2020 metais baigta Laisvės alėjos rekonstrukcija. Nuo Vilniaus g. iki Mickevičiaus g. Bendrai – iki Nepriklausomybės aikštės. 2021 pradėtos viešojo pirkimo procedūros Laisvės alėjos nuo Nepriklausomybės a. iki Trakų g. projektavimo (projekto keitimo) paslaugoms įsigyti.
17.	Esama	Vaistinės skg. gale	Apžvelgiamas Naujamiestis	Esamos infrastruktūros priežiūra, papildomos įrangos įrengimas.	Esamo apžvalgos taško infrastruktūra priežiūros ir papildomos įrangos įrengimo darbai nevykdomi.
18.	Planuojama	Vytauto parkas	Apžvelgiamas Naujamiestis	Apžvalgos aikštelės infrastruktūros	Parkas atnaujintas ir prižiūrimas.

				kūrimas	
19.	Esama	M. Čiurlionio tiltas	Apžvelgiamas Naujamiestis	Apžvalgos vieta ant tilto, t. p. dinaminės apžvalgos trasa	Tiltas nuolat prižiūrimas.
20.	Planuojama	Lakūnų pl.	Apžvelgiamas Naujamiestis	Apžvalgos aikštelės infrastruktūros kūrimas	Aikštelę planuojama įrengti numačius Aleksoto inovacijų parko plėtros sprendinius.
21	Esama	Č. Radzinausko tiltas	Apžvelgiamas miesto istorinis centras	Apžvalgos vieta ant tilto, t. p. dinaminės apžvalgos trasa	Tiltas nuolat prižiūrimas.

1. Vykdoma.
2. Aikštelės tvarkomos rengiant techninius projektus arba želdynų tvarkymo darbus.
3. Palikti ir tęsti prioriteto įgyvendinimą. Prioritetą konkretizuoti, atsižvelgiant į pasikeitusius teisės aktus, peržiūrėti apžvalgos aikštelių sąrašą, atnaujinti pozicijas, kurių neįmanoma įgyvendinti.

6.5. Prioritetinių vandens telkinių pakrančių tvarkymas

Parengti krantinių sutvarkymo projektinius pasiūlymus, atrinkti bei patvirtinti prioritетinių vandens telkinių pakrančių teritorijų sąrašą, parengti jų tvarkymo techninius projektus bei šiuos projektus įgyvendinti.

1. Vykdoma dalinai.
2. Prioritetinių vandens telkinių pakrančių sąrašas nepatvirtintas. Rengiami pakrančių tvarkymo darbai (parengtas Neries krantinės parko techninis projektas, Santakos parko techninis projektas, rengiamas Nemuno krantinės Šančiuose pritaikymo visuomenės poreikiams projektas.).
3. Patvirtinti prioritетinių vandens telkinių pakrančių teritorijų sąrašą, inventorizuoti neapskaitytus mieste esančius vandens telkinius ir tęsti pakrančių teritorijų tvarkymo techninius projektus bei šiuos projektus įgyvendinti, kaip numatyta BP, skaitmenizuoti ir viešinti paviršinių vandens telkinių kranto linijas ir reljefą, apsaugos zonas, žymėti ir įrengti servitutus, užtikrinti patekimą prie esamų ir perspektyvinių prieplaukų, kompleksiskai peržiūrėti krantinių funkcijas miesto kontekste užtikrinti urbanizacijos galimybes ten kur tai įmanoma ir apsaugoti bei puoselėti gamtiniam karkasui svarbias teritorijas. Prioritetą konkretizuoti, atsižvelgiant į pasikeitusius teisės aktus.

6.6. Buvusių gamyklų pertvarkymas

Būtina parengti pertvarkomų buvusių gamybinių (šiuo metu mišraus užstatymo) teritorijų Aleksoto ir Petrašiūnų seniūnijose, kurioms prioritetiškai yra rengiami kompleksiniai teritorijų planavimo dokumentai (žiūr. lentelę „Rekomenduojami parengti kompleksiniai teritorijų planavimo dokumentai“), sutvarkymo urbanistinius projektus (vizijas).

1. Dalinai vyksta.
2. Aleksoto seniūnijoje reikšmingiausia konversija vyksta buvusios Kauno aviacijos gamyklos teritorijoje, Europos pr. 27. Numatomas kurti Aleksoto inovacijų pramonės parką. Privačių teritorijų konversija vyksta nuolat, rengiant teritorijų planavimo dokumentus ir techninius projektus teisės aktų nustatyta tvarka. Petrašiūnuose regeneracijos procesai pastebimi, tačiau nereikšmingi, Šančių seniūnijoje aiškiai matomas apleistų karinių teritorijų regeneracija, kuri padarė teigiamą postūmį seniūnijos atsinaujinimui..
3. Palikti nustatytą prioritetą ir skatinti gamyklų, apleistų teritorijų pertvarkymui. Prioritetą būtina konkretizuoti, atsižvelgiant į pasikeitusius teisės aktus.

6.7. Nekilnojamojo kultūros paveldo aplinka

6.7.1. Istoriniu, architektūriniu ir kt. požiūriu reikšmingų objektų tvarkymas

Statinių kompleksų ir statinių teritorijas tvarkyti pagal specialiuosius planus ar kultūros paveldo apsaugos reglamentus: prioritetiniais laikyti istoriniu, architektūriniu ar kt. požiūriu reikšmingus objektus, kurie formuoja miesto identitetą, patenka į turizmo ir rekreacinės veiklos vystymo arealus.

BP koncepcijos stadijos brėžinyje „Funkciniai prioritetai“ nurodytos teritorijos, kurioms siūloma atlikti paveldosauginį įvertinimą ir saugojimą:

- *Žaliakalnio dalis tarp Kauko laiptų, Vileišio a., Savanorių pr. Znavykyų g., Neries šlaitų (Neries ir Nemuno slėnių atragis) ir Nemuno slėnio šlaito; siūloma saugoti gubernijos ir tarpukario laikotarpių gatvių tinklą;*
- *Aukštosios Fredos dalis į rytus nuo Botanikos sodo – saugoti dar tvirtovės laikais susidariusį gatvių tinklą;*
- *Linksmadvario dalys tarp Dariaus ir Girėno g. bei Nemuno slėnio šlaitų – saugoti tarpukario, laikotarpio gatvių tinklą;*

- *Aleksoto senoji dalis Nemuno pakrantėje, viena seniausių miesto teritorijų, – saugoti LDK ir gubernijos laikais susidariusį, prie reljefo prisitaikiusį gatvių tinklą;*
- *Žemųjų Šančių dalis prie Nemuno (krantai) – pasirinktoje teritorijos dalyje saugoti savaiminį gatvių tinklą;*
- *Buvusio Panemunės kurorto teritorija, vienas suplanuotų tarpukario Lietuvos kurortų, plano struktūrą dalinai įtakojo tvirtovės aerodromas, – saugoti tarpukario laikotarpio gatvių tinklą, autentiškų sklypų fragmentus;*
- *Buvusio Aukštosios Panemunės miestelio turgaus aikštės konfigūraciją ir miestelio centro gatvių tinklą;*
- *Vilijampolės seniausioji dalis – viena seniausių miesto teritorijų, siūloma saugoti LDK laikais suplanuoto miestelio gatvių tinklą;*
- *Naujamesčio teritorijos praplėtimas Vytauto pr. ir Trakų g. – saugoti gubernijos ir tarpukario laikotarpių gatvių tinklą;*
- *Kauno tvirtovės (KT) artilerijos ir Lietuvos aviacijos dirbtuvių teritorija – saugoti išlikusius statinius;*
- *Karinė geležinkelio stotis – saugoti išlikusius statinius ir rampą;*
- *KT gamykla „Arsenal“, vėliau siaurųjų geležinkelių dirbtuvės – saugoti išlikusius statinius;*
- *XIX a. pab. geležinkeliečių gyvenvietė – saugoti pastatus;*
- *Aukštųjų Šančių šlaitų tarpukario laik. užstatymas – saugoti gatvių tinklą;*
- *KT II karinio miestelio teritorijos praplėtimas – saugoti didžiausią tarpukario Lietuvos stadioną ir kariškių gyv. namus; Pokario laikotarpio pastatų teritorija – saugoti pastatus.*

1. Vyksta
2. Istorinių, architektūrinių ir kt. požiūrių objektų tvarkymas vyksta nuolatos rengiant teritorijų planavimo dokumentus bei tvarkymo projektus teisės aktų nustatyta tvarka.
3. Palikti nustatytą prioritetą, konkretizuoti, atsižvelgiant į pasikeitusius teisės aktus.

6.7.2. Tarpukario statinių tvarkymas

Tvarkymo prioritetą turi būti taikomas visiems tarpukario statiniams, nes jų visuma ir gausa Kauną išskiria iš kitų Lietuvos miestų. Dabartinis Kauno centras formavosi skirtingomis sąlygomis negu Europos istorinių miestų, kur centras paprastai sutampa su istoriniu branduoliu – seniausia miesto dalimi. Tyrimai ir palyginimas su kitais Europos miestais parodė, kad Kauno Naujamiestis

su savo koncentruota tarpukario modernistinės architektūros ekspozicija galėtų pretenduoti net į tarptautinį apsaugos statusą.

1. Vykdomas.
2. Nuolat vykdoma rengiant teritorijų planavimo dokumentus ir techninius bei tvarkymo projektus teisės aktų nustatyta tvarka. 2021 sausio mėn. UNESCO pasaulio paveldo centrui pateikta nominacijos byla Kauno tarpukario architektūrą įtraukti į UNESCO pasaulio kultūros paveldo sąrašą.
3. Palikti nustatytą prioritetą, konkretizuoti, atsižvelgiant į pasikeitusius teisės aktus, teritorijai parengtą valdymo planą.

6.8. Gamtinė aplinka

Miesto želdynų sistemos plėtojimo prioritetai parodyti Želdynų sistemos formavimo prioritetų brėžinyje.

1. Vykdomas
2. Vyksta pagal poreikį, Savivaldybės patvirtintas programos ir iš dalies pagal BP.
3. Palikti nustatytus prioritetus, juos konkretizuoti, atsižvelgiant į pasikeitusius teisės aktus. Atkreipti dėmesį į poreikį formuoti atskirus želdynus daugiabučių kvartalų teritorijose. Tai apribos galimybes kvartalų zonose, kurios buvo numatytos bendram naudojimui, privatizuoti sklypus, vykdyti erdvinei daugiabučių kvartalų struktūrai žalingas intervencijas.

Informacija apie Kauno mieste saugomas teritorijas pateikiama:

<http://www.kaunas.lt/aplinka/krastovaizdis-ir-zeldiniai/attachment/saugomu-teritoriju-sarasas-2021m-2/>

Kauno miesto želdynų ir želdinių žemėlapis: <https://maps.kaunas.lt/zeldynai/aplinka/>

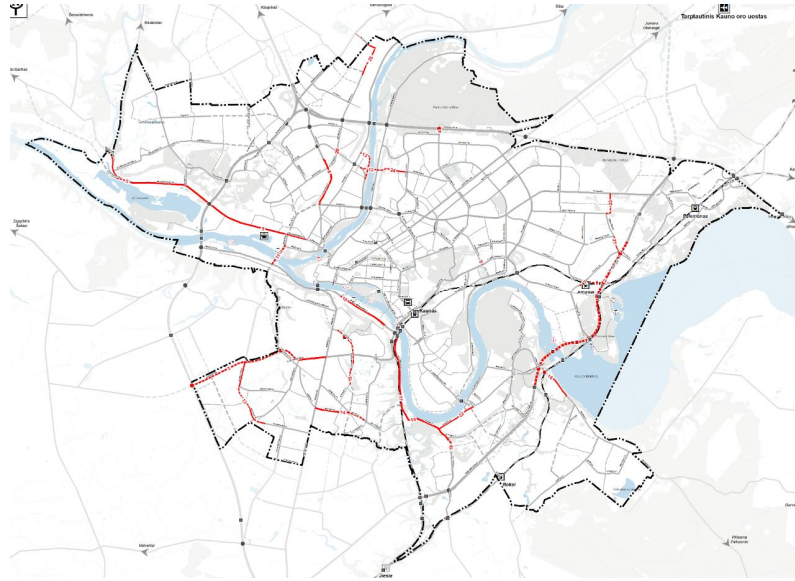
Kauno miesto želdynų ir želdinių būklės 2021 metų stebėsenos rezultatai:

http://www.kaunas.lt/aplinka/krastovaizdis-ir-zeldiniai/attachment/2021-kaunas_zeldynu_stebesena_ataskaita/

Kauno miesto želdynų ir želdinių būklės 2020 metų stebėsenos rezultatai:

http://www.kaunas.lt/aplinka/krastovaizdis-ir-zeldiniai/attachment/kaunas_zeldynu-bukles-stebesena-2020-ataskaita-2/

6.9. Susisiekimas.



pav. 31 Schema: Susisiekimo tinklo plėtra iki 2023 metų.

Sprendinių laikotarpio vienas iš prioritetų bus trūkstantų šio tinklo jungčių statyba, gerinant visos susisiekimo sistemos funkcionavimo rodiklius. Prioritetiniai gatvių tinklo plėtros sprendiniai numatyti schemoje „Susisiekimo tinklo plėtra iki 2023 metų. (19 lentelė. Gatvių tinklo plėtra 2013–2023 metų laikotarpiui): Lentelė 2: Prioritetinė gatvių tinklo plėtra Kauno mieste

Lentelė 2: Prioritetinė gatvių tinklo plėtra Kauno mieste

Nr.	Kategorija	Gatvė	Nauja trasa, km	Rekonstrukcija, km	Vyksta / Nevyksta
I PRIORITETO GATVIŲ TINKLO PLĖTRA					
1.	C ₁	Panemunės tiltas	-	0,3	Įvykdyta
2.	A ₂	Pietrytinis aplinkkelis	5,4	-	Vyksta
3.	B ₁	Europos pr.	3,4	0,8	Vyksta rekonstrukcija
4.	C ₁	S. Žukausko g. tęsinys iki A1 kelio (Ašigalio žiedas)	0,2	-	Įvykdyta
5.	B ₁ /C ₁	Raudondvario pl.	-	6,9	Nevyksta
6.	B ₁	Linkuvos g./Žemaičių pl.	-	1,5	Nevyksta
7.	C ₁ /C ₂	Ateities pl./R. Kalantos g. (Amalių geležinkelio pervaža)*	-	0,3	Vyksta
8.	C ₁	Chemijos pr.	0,6	0,1	Vyksta
II PRIORITETO GATVIŲ TINKLO PLĖTRA					
9.	C ₂	Studentų g.	0,2	-	Nevyksta
10.	B ₁	H ir O. Minkovskių g.	-	1,6	Nevyksta
11.	B ₁	Brastos g. (Kėdainių tiltas)	0,7	-	Vyksta
12.	C ₁ /C ₂	Baltų pr. tiltas su jungiamosiomis gatvėmis	1,5	-	Nevyksta

KAUNO MIESTO SAVIVALDYBĖS TERITORIJOS BENDROJO PLANO
SPRENDINIŲ ĮGYVENDINIMO STEBĖSENA 2020-2021 m.

13.	C ₂	Technikumo g./Bartelių g./Juodelynės g.	0,9	2,6	Technikumo g. rekonstrukcija įvykdyta 2010 m.
14.	B ₂	Šeštokų g./Alyvų g.	0,6	1,3	Šeštokų 1-oji g. Alyvų 1-oji g. įvykdytas naujos trasos įrengimas. Šeštokų g. ir Alyvų g. rekonstrukcija nevyksta.
15.	C ₁ /C ₂	Lakūnų pl./E. Žilibero g.	1,8	-	Nevyksta
16.	C ₁	Didžioji g.	0,3	1,2	Nevyksta
		III PRIORITETO GATVIŲ INKLO	PLĖTRA		
17.	B ₂	Piliaikalnio g.	-	2,6	Nevyksta
18.	B ₂	Jiesios pl.	-	1,0	Nevyksta
19.	B ₂	Plytinės g./Rokų g.	0,4	1,6	Įgyvendinta
20.	C ₁	J. Grušo g./Jotvingių g.	-	0,2	Įgyvendinta
21.	C ₁	Biruliškių g.	0,5	-	Įgyvendinta
22.	C ₁	Vaidoto g.	-	1,2	Įgyvendinta
23.	C ₂	Jungtis tarp Elektrėnų g. ir Taikos pr.	0,5	0,2	Nevyksta
24.	C ₁	Žeimenos g.	0,3	0,6	Įvykdyta rekonstrukcija (0,3 km.)
25.	C ₂	Užnerio g./Bangos g. (Kauno raj.)	0,5	1,1	Nevyksta
		Viso	17,8	25,1	

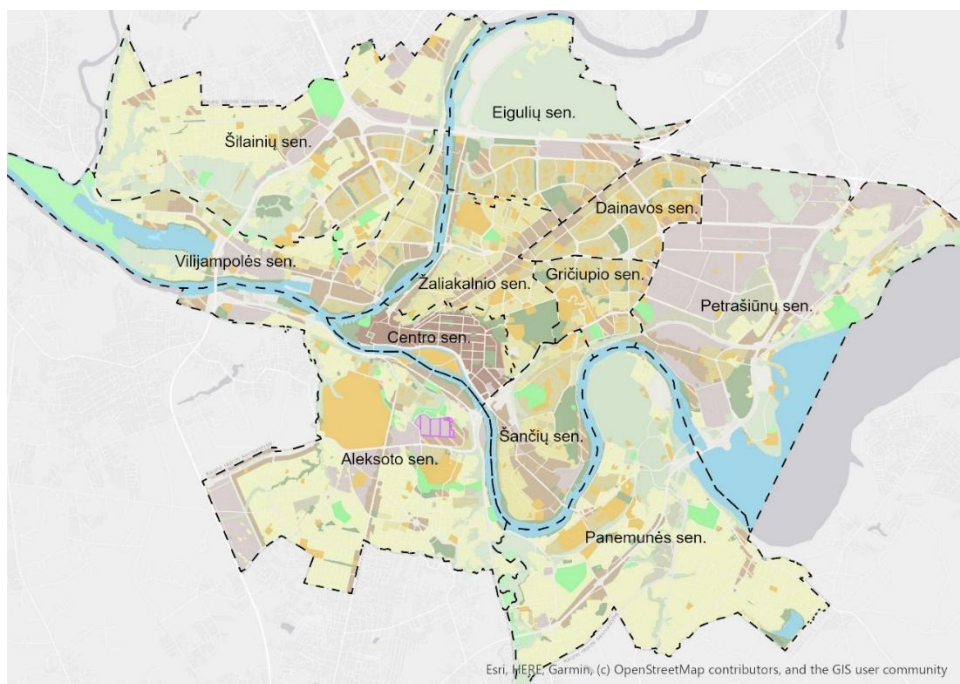
Diegti intelektines eismo valdymo sistemas (eismo valdymo centras, žaliosios bangos koridoriai) B₁, B₂ ir svarbiausiose C₁, C₂ kategorijų gatvėse (prioritetas skiriamas gatvėms, kertančioms Senamiesčio, Naujamiesčio teritorijas) didinant gatvių tinklo efektyvų panaudojimą, užtikrinant sankryžų optimalų laidumą bet kuriuo paros metu ir mažinant transporto priemonių prastovas.

1-3. Vyksta pagal Savivaldybės patvirtintas programas, daug platesniu mastu nei numatyta BP. Prioritetus būtina peržiūrėti ir atnaujinti. Būtina sukurti skaitmeninę duomenų bazę, kuriai atsakingi skyriai galėtų teikti duomenis.

7. APKLAUSOS APIE URBANISTINIŲ VYSTYMĄSI KAUNO SENIŪNIJOSE APIBENDRINIMAS

Siekiant geriau suprasti tendencijas lokaliu lygmeniu vykdyta Seniūnijų ir KMSA Miesto planavimo ir architektūros specialistų apklausa. Identifikuota jog šie specialistai bus geriausiai įsigilinę į vietovių problematiką. 2021 metų stebėsenos ataskaitai teikiama apibendrinta informacija apie vystymosi tendencijas šiais aspektais: Bendros vystymosi tendencijos, viešos infrastruktūros būklė, Funkcijų mišrumo poreikis, Inžinerinių komunikacijų būklė, konversijos

procesas, Didžiausi iššūkiai/dažniausiai kylantys konfliktai, daugiabučių kvartalinės renovacijos procesas ir gyventojų aktyvumas planavime.



pav. 32 Kauno miesto seniūnijų schema

7.1. Bendri pastebėjimai apie vystymasi seniūnijose

Apklausos rezultatai parodė jog mieste nuosekliai vystomos gyvenamos ir komercinės teritorijos, gerėja susisiekimo infrastruktūros būklė. Aiškiai pastebima KMSA „Paveldotvarkos“ ir „Svajonių kiemo“ programų nauda, nors pastaroji įsivažiuoja lėtai. Pastebimas suaktyvėjęs vystymasis pramoninėse teritorijose. Vystymąsi, anot respondentų, skatina susisiekimo ir požeminės infrastruktūros tvarkymas. Vienbučių pastatų teritorijose taip pat pastebima aktyvi vienbučių-dvibučių gyvenamųjų pastatų plėtra. Probleminėmis vietomis išlieka daugiabučių kvartalų teritorijose (konfliktai dėl nekoordinuoto sklypų formavimo, parkavimo vietų trūkumo, nusidėvėjusios susisiekimo (ypač pėsčiųjų) infrastruktūros), infrastruktūros kokybės buvusiuose soduose, naujos mažaaukštės plėtros teritorijose, socialinės infrastruktūros trūkumo mažaaukštės plėtros teritorijose (žr. kiekviena seniūnija individualiai).

7.2. Viešos infrastruktūros būklė

Apklausos rezultatai parodė jog mieste nuosekliai tvarkoma viešoji infrastruktūra: mokymo įstaigos, viešos erdvės, gydymo įstaigos. Individualiose seniūnijose pastebimas papildomos socialinės infrastruktūros tokios kaip dienos centrų, laisvalaikio objektų įvairaus amžiaus žmonėms trūkumas. Labai tankiai apgyvendintose seniūnijose (Dainavoje, Eiguliuose,

Šilainiuose) pastebimas lauko infrastruktūros (lauko sporto ir sveikatingumo kompleksų, vandens elementų) trūkumas (nors jos ir jau labai daug sutvarkyta). Panemunės seniūnijoje išreikštas poreikis konkretiems susisiekimo infrastruktūros sprendiniams. Atkreipiamas dėmesys į sodų ir vienbučių teritorijas (pvz. Amaliai), kur aiškus įvairios viešos infrastruktūros trūkumas, daugiabučių teritorijas kur jaučiamas pėsčiųjų infrastruktūros nusidėvėjimas (žr. kiekviena seniūnija individualiai).

Seniūnija	Apibendrintas komentaras
Aleksoto	<p>2021 metų pabaigoje Aleksote (Vilties g. 2) atvertas naujasis Socialinių mokslų kolegijos Kauno filialo pastatų kompleksas: atnaujinti, XIX amžių menantys karininkų namai ir greta pastatytas naujas, modernus pastatas virto šiuolaikiška ir pažangia erdve, atliepsiančia ne tik studentų, bet ir miesto bendruomenės poreikius.</p> <p>Aleksoto seniūnijoje 2021 metais toliau intensyviai vystyta susisiekimo infrastruktūra. Įrengta nauja - Šeštokų 1-osios gatvė, nauja saugi žiedinė sankryža su Seniavos pl., įrengti pėsčiųjų ir dviračių takai, apšvietimas. Įrengta nauja - Alyvų 1-osios gatvė, pėsčiųjų ir dviračių takai, įrengtas apšvietimas. S. Dariaus ir S. Girėno gatvės, atkarpos nuo Veiverių g. iki V. Čepinskio g., remontas. Atnaujinta asfaltbetonio danga, suremontuoti šaligatviai, įrengtas apšvietimas. Europos pr. rekonstravimas. Gatvė praplatinta iki keturių eismo juostų, įrengta saugi žiedinė sankryža su Kalvarijos gatve, įrengti pėsčiųjų ir dviračių takai, apšvietimas. Deja svarbu pastebėti, jog Tirkiliškėse, Kazliškiuose dauguma gatvių vis dar yra neasfaltuotos, nėra šaligatvių. Problematiška nereguliuojama Veiverių, Šeštokų ir Lazdijų gatvių sankryža.</p> <p>Objektų trūkumas – bendruomenės namai su dienos centru, renginių, laisvalaikio praleidimo, sporto baze.</p>
Centro	Seniūnijos teritorijoje atnaujinamas Santakos parkas, ruošiamasi atnaujinti Vytauto parką.
Dainavos	Seniūnijos atstovai prioritetą rekomenduotų teikti viešosioms erdvėms, kurios yra puiki vieta seniūnijos gyventojų susitikimams ir komunikacijai. Vienos pagrindinių viešųjų erdvių - parkai yra atnaujinti, tačiau trūksta lauko sporto ir sveikatingumo, rekreacijos komplekso. Seniūnijos atstovų nuomone, daugiau nei 51 tūkst. gyventojų turinčiai seniūnijai

	<p>Draugystės parke esančio komplekso maža. Taip pat, vertėtų pagalvoti apie 6,8m2 valstybinės žemės, esančios tarp Šakenio g. ir Taikos pr. 131H, įveiklinimą. Šioje teritorijoje sparčiai vystomas gyvenamųjų kotedžų kvartalas. Didžioji susisiekimo infrastruktūros dalis gera - atnaujintos stotelės, sutvarkyti šaligatviai, tačiau trūksta poilsio stotelių – suoliukų (panašiai kaip atnaujintame Taikos pr.) prie pėsčiųjų takų Partizanų g., Pramonės pr., V. Krėvės pr. Jaučiama viešosios vandens infrastruktūros (pvz. fontanai) stoka. Šiltėjant klimatui, daugiabučiai pastatai daugiau atiduoda šilumos, todėl būtina daugiau natūralaus oro vėsinimo objektų. Seniūnijoje yra tik du veikiantys fontanai parkuose (Dainavos parke mažas ir dažnai neveikia) bei du uždaryti, neveikiantys Taikos pr. bei V. Krėvės pr. Galbūt vertėtų apsvarstyti juos atgaivinti.</p>
Eigulių	Seniūnijos teritorijoje atnaujintas ir intensyviai naudojamas miestiečių pamėgtas Kalniečių parkas, neatnaujintas Šiaurės pr./ Sukilelių pr. skveras.
Gričiupio	Silpnai išvystytas dviračių takų tinklas (trūksta takų, nėra tarpusavio ryšio), seniūnijos teritorijoje yra 3 parkai (Kovo 11-osios, Gričiupio, Girstupio), kurie tvarkomi nepakankamai; prasta daugumos esamų šaligatvių būklė.
Panemunės	<p>Socialinės infrastruktūros, viešų erdvių būklė Panemunės seniūnijoje yra gera. Kyla klausimų dėl Transporto eismo, ypač iš Vaišvydavos ir Rokų mikrorajonų į miesto centrą. Gyventojai pageidauja, kad būtų organizuojamas maršrutinių autobusų eismas.</p> <p>Gyventojai pageidauja, kad būtų įrengta žiedinė arba šviesoforais reguliuojama Garšvės g./Didžiosios g./Piliuonos g. sankryža.</p> <p>Įrengta Marijampolės pl., Balčkalnio g, Rokelių g. sankirta;</p> <p>Gyventojai pageidauja, kad būtų įrengti dviračių takai Piliuonos g.; Didžioji g., Rūko g.; Vaišvydavos pl., Garšvės g. , Rokelių g., Rokų g.; Plytinės g.</p> <p>Gyventojai pageidauja, kad būtų įrengti šaligatviai: Plento g., Rokų g., Plytinės g.;</p> <p>Turizmo ir poilsio zonos: Jiesios kraštovaizdžio draustinyje, Vaišvydavos Sandoros parke; Vaišvydavos karjero teritorijoje. Nepriklausomybės parko statusas neišspręstas.</p>
Petrašiūnų	<p>Petrašiūnų mikrorajone minimos infrastruktūros išvystytos patenkinamai.</p> <p>Manome, kad rekreacinę zoną (papildimiai, jachtklubas, regioninis parkas, Pažaislio ansamblis, panemunė) galima išnaudoti efektyviau. Sunku nuspėti kokią įtaką mikrorajono vystymuisi darys aplinkkelio tiesimas – galbūt</p>

	<p>Petrašiūnai taps dar viena „ramaus gyvenimo“ vieta. O verslas nukreips dėmesį ir jėgas Ateities plento bei autostrados Kaunas-Vilnius prieigoms. Seniūnijos įvaizdį ženkliai pagerino daugiabučių namų renovacija, gatvių rekonstrukcijos darbai. Naujasodyje (komercinis mikrorajonas) galėtų būti tankiau išvystyta dviračiams ir pėstiesiems skirta infrastruktūra. Užsieniečių apgyvendinimo infrastruktūra. Kyla tam tikrų problemų su Lietuvos Respublikos piliečiais, norinčiais apsigyventi komercinėje zonoje dėl mažų būsto nuomos ar įsigijimo kainos (pastatai įrengti kaip atskiri butai, o pastato paskirtis nepakeista). Galimai yra niša vystyti dienos centrus – palikti vaikus įmonių darbuotojams. Amalių mikrorajone trūksta visų infrastruktūrų, tačiau rajonas yra tankiai užstatytas. Dauguma Amalių gatvių yra neasfaltuotos, nėra šaligatvių, apšvietimo, dalis gyventojų nėra prisijungę prie miesto nuotekų sistemos. Mikrorajonas turi gerą susiekimą tiek su Petrašiūnais, tiek su Naujasodžiu, tiek su Gričiupiu todėl galima teigti, kad socialinė infrastruktūra patenkinama, tačiau taikytina labiau automobilius turintiems gyventojams. Numatomas valstybinio masto kelių infrastruktūros vystymas paskatins ir šio mikrorajono spartesnę vystymąsi. Palemonas bene toliausias miesto mikrorajonas. Galima teigti, kad šis mikrorajonas turi mažiausiai išvystyta infrastruktūra tinkama gyvenamajam rajonui. Nors mikrorajone veikia mokykla, daželis, yra bažnyčia ir vienuolynas, šalia regioninis parkas, tačiau praktiškai nėra parduotuvių, dauguma gatvių be šaligatvių, nemažai jų neasfaltuotos ar labai nusidėvėjęs asfaltas, dalis gyventojų neprisijungę prie miesto nuotekų sistemos. Daugiabučiai namai nusidėvėję, kai kurie, seniūnijos atstovų nuomone, galimai yra avarinės būklės. Rajono vystymąsi labai paskatintų šių infrastruktūrų ir inžinerinių tinklų plėtra. Dėl nedidelio gyventojų skaičiaus trūksta viešojo transporto maršrutų. Amalių ir Palemono gyventojų socialinė ekonominė atskirtis formuoja netolygų požiūrį į rajonų vystymosi perspektyvą ir įtakoja lėtesnį rajonų vystymąsi. Kritiškai žiūrinti į atliekamus darbus galima būtų paminėti atnaujintą Ateities pl. kelią. Ties Amalių žiedu ir pati „transporto kilpa“, projektuotojų orientuota lengviesiems automobiliams, neatsižvelgiant į didelį sunkiojo transporto srautą.</p>
--	------------------------------------------------------------------------------------------------------------------------------------------------------------------------------------------------------------------------------------------------------------------------------------------------------------------------------------------------------------------------------------------------------------------------------------------------------------------------------------------------------------------------------------------------------------------------------------------------------------------------------------------------------------------------------------------------------------------------------------------------------------------------------------------------------------------------------------------------------------------------------------------------------------------------------------------------------------------------------------------------------------------------------------------------------------------------------------------------------------------------------------------------------------------------------------------------------------------------------------------------------------------------------------------------------------------------------------------------------------------------------------------------------------------------------------------------------------------------------------------------------------------------------------------------------------------------------------------------------------------------------------------------------------------------------------------------------------------------------------------------------------------------------------------------------------------------------------------------------------------------------------------------------------------------------------------------------------------------------------------------------------------------------------------------------------------------------------------------------------------------------------------------------------------------------------------------------------------------------------------------------------------------------------------------------------------------------------------------------------------------------------------------------------------------------

	Nemažai seniūnijos gatvelių neasfaltuotos, todėl atliekamų greideravimo darbų kokybė galėtų būti geresnė ir dažniau atliekama.
Šančių	Pakankamai gera socialinė infrastruktūra, viešų erdvių, susisiekimo infrastruktūra, tenkinanti gyventojų poreikius. Tačiau yra nesutvarkytų gatvių, šaligatvių. Nėra sutvarkyti laiptai, besileidžiantys iš Grigiškių g. į viaduką, laiptai iš Kaišiadorių g. į Tunelio g. (šiems laiptams reikalingas apšvietimas). Žemuosiuose Šančiuose reikėtų įveiklinti ir sutvarkyti tokias viešąsias erdves, kaip “Kopūstų” lauką, Nemuno krantinę. Nemuno krantinė mėgiama ir labai svarbi ne tik Šančių gyventojams, bet ir visiems kauniečiams. Aukštuose Šančiuose reikėtų įgyvendinti Aukštųjų Šančių ažuolyno rekonstravimo projektą. Svarbu, kad sprendimai būtų pritaikyti šiuolaikinėms reikmėms, sukurtos rekreacinės zonos. Reikalingi modernūs pokyčiai, kurie susilietų su gamtos grožiu ir jo išsaugojimu.
Šilainių	Seniūnijoje trūksta objektų vystyti kultūrinę veiklą, sutvarkytų viešųjų erdvių rekreacijai.
Vilijampolės	Ne visos viešos erdvės Vilijampolės seniūnijoje atnaujintos ir išplėtos. Vilijampolės seniūnijoje daugiausia dėmesio sulaukia Neries krantinės parkas. Tačiau Vilijampolės seniūnijos gyventojai dažnai laisvalaikį leidžia ir Sąjungos aikštėje, kur yra įrengti sporto treniruokliai, vaikų žaidimo aikštelė, žiemos metu čia papuošiama Kalėdų eglė. Sąjungos aikštė laukia šaligatvių, šviestuvų atnaujinimo, čia esančio monumento sutvarkymo. - Seniūnijos gatvių būklė pakankamai gera, kalbant apie važiuojamąją dalį. Vilijampolės seniūnija sulaukia nusiskundimų dėl šaligatvių, kurie daugelyje gatvių iš vis neįrengti, o esami labai prastos būklės. Ne visose gatvėse, kurios veda į švietimo įstaigas, yra įrengtas šaligatvis, kad vaikai ir jų tėvai galėtų saugiai pasiekti mokyklą, darželį (dalis A. Stulginskio g., Inkaro g., Žagarės g. ir t.t.). Taip pat pakankamai dėmesio nesulaukia pėsčiųjų takai, esantys erdvėse tarp daugiabučių gyvenamųjų namų, jie sueižėję, ištrupėję, greta augančių medžių šaknys išardžiusios takų dangą, todėl gyventojams su mažais vaikais, senyvo amžiaus asmenims sudėtinga jais naudotis, tai taip pat, tai darko miesto vaizdą. Seniūnijos teritorijoje „Bajorų skvere“ taip pat yra senas, apleistas fontanas, kuriam reikalinga rekonstrukcija. Šalia tokių takų dažnai įrengiami lauko sporto treniruokliai, vaikų žaidimų aikštelės, kas taip pat yra senjorų ir tėvų su mažais vaikais

	traukos centras (Demokratų g., Bajorų g. esantys pėsčiųjų takai tarp daugiabučių namų ir pan.).
Žaliakalnio	<p>Žaliakalnyje yra gausu miesto svarbos esamų ir plėtotinų viešųjų erdvių ir teritorijų, kuriose 2020-2021 metais vyko tvarkybos darbai, siekiant šias erdves pritaikyti kultūros, poilsio ir rekreacijos reikmėms. Paminėtini objektai – Sporto: Dariaus ir Girėno stadiono, Sporto halės, ledo arenos, Kauno žiemos sporto mokyklos „Baltų Ainiai“ atlikti statybos/rekonstrukcijos darbai, pritaikant juos bendruomenės ir miesto gyventojų aktyviam laisvalaikio užimtumui; Kultūros: teritorijos prie Kristaus Prisikėlimo šventovės aikštės tvarkymo darbai; Rekreacijos ir gamtos apsaugos: M. Jankaus ir Utenos g./Archyvo g. skverų rekonstrukcija, kompleksiškas Kauko laiptų ir baseino prie Aukštaičių gatvės zonos sutvarkymas, kompleksiškas Ažuolyno parke esančios infrastruktūros sutvarkymas (pėsčiųjų, bėgimo takų, apšvietimo įrengimas, želdinių tvarkymas); Susisiekimo: atnaujinti ir naujai įrengti dviračių takai (Savanorių pr., Jonavos g., Nuokalnės g. Tvirtovės al.), Žemaičių g. viaduko remonto darbai, atlikti Zanavykų g., Žemaičių g., P. Kalpoko g., Tvirtovės al. ir kt. gatvių remonto/rekonstrukcijos darbai; Socialinė: Žaliakalnio ikimokyklinio ir priešmokyklinio, bendrojo ugdymo, švietimo įstaigų modernizavimas.</p> <p>Objektų trūkumas – yra poreikis automobilių parkavimo vietų įrengimui daugiabučių gyvenamųjų namų kvartaluose, dėl didelių transporto srautų gatvėse didelis triukšmas ir oro užterštumas.</p>

7.3. Funkcijų mišrumo poreikis

Apklauskos rezultatai parodė, kad funkcijų mišrumo prasme, Kauno miestas vystomas neblogai. Individualiose seniūnijose pastebimas paslaugų, komercinių erdvių, tam tikros viešosios infrastruktūros trūkumas (žr. kiekviena seniūnija individualiai).

Seniūnija	Apibendrintas komentaras
Aleksoto	Juntamas bankomatų trūkumas, nėra Luminor banko bankomato.
Centro	Būsto, komercinių erdvių ir paslaugų trūkumas nejaučiamas.

Dainavos	Funkcijų mišrumas manome yra proporcingas - daugėjant gyvenamųjų zonų didėja ir paslaugų, komercinių erdvių statyba bei pasiūla.
Eigulių	Būsto, komercinių erdvių ir paslaugų trūkumas nejaučiamas.
Gričiupio	Būsto, komercinių erdvių ir paslaugų trūkumas nejaučiamas.
Panemunės	Seniūnijoje pastebimas komercinių erdvių trūkumas.
Petrašiūnų	Didžiausias paslaugų trūkumas jaučiamas Naujasodyje (pramoninėje teritorijoje) ir Palemone. Rekomenduojama nesuteikti verslo licencijos mišrios infrastruktūros vietose ir netoli miegamųjų kvartalų esantiems auto laužynams ir naudojantiems kancerogenines medžiagas gamyboje verslams.
Šančių	Šančių gyvenamoji aplinka pakankamai daugiafunkcė, galėtų būti išvystyta daugiau vietų/objektų jaunimui ir brandaus amžiaus žmonėms laisvalaikiui praleisti, viešojo maitinimo įstaigų.
Šilainių	Seniūnijoje esantis funkcijų mišrumas tenkina poreikius.
Vilijampolės	Kadangi Vilijampolės seniūnija yra strategiškai patogioje vietoje tiek būsto įsigijimui tiek verslo plėtojimui, seniūnijos teritorijoje sparčiai daugėja įmonių teikiančių įvairias paslaugas, logistikos padalinių, sandėliavimui skirtų patalpų statyba, taip pat kuriasi gyvenamųjų pastatų kvartalai (Prie Lampėdžių ežero, Raudondvario pl., Brastos g. Panerių g. pabaiga ir pan.). Papildomų funkcijų poreikis nėra identifikuotas.
Žaliakalnio	Seniūnijoje esantis funkcijų mišrumas tenkina poreikius.

7.4. Inžinerinių komunikacijų būklė

Apklausoje rezultatai parodė, kad daugiausiai iššūkių kelia paviršiaus vandenų ir nuotekų infrastruktūros išvystymas ir būklė (žr. kiekviena seniūnija individualiai).

Seniūnija	Apibendrintas komentaras
Aleksoto	Inžinerinių komunikacijų būklė yra kasmet gerėjanti. Nors lietaus nuotekų tinklų plėtra stipriai auganti, lietaus nuotekų tinklų Aleksoto seniūnijos gatvėse dar labai trūksta.
Centro	Yra gatvių kuriose nepakeisti inžineriniai tinklai, vietomis vis dar yra mišri lietaus nuotekų ir buitinių nuotekų sistema.

KAUNO MIESTO SAVIVALDYBĖS TERITORIJOS BENDROJO PLANO
SPRENDINIŲ ĮGYVENDINIMO STEBĖSENA 2020-2021 m.

Dainavos	Inžinerinių komunikacijų būklė vertinama patenkinamai. Nors iki šiol vykdomi jų gerinimo darbai dalis seniūnijos ugdymo įstaigų kiemų vis dar skęsta balose dėl blogo drenažo. Nemažoje dalyje daugiabučių rūsiuose pastebimi drėgmės požymiai.
Eigulių	Atskirose gatvių atkarpose nepakeisti inžineriniai tinklai.
Gričiupio	Inžinerinių komunikacijų būklė patenkinama.
Panemunės	Panemunės seniūnijoje yra gatvių, kuriose nėra įvesta kanalizacija, vandentiekis (naudojami vietiniai tinklai), gatvėse trūksta lietaus vandens nuotekų surinkimo tinklų.
Petrašiūnų	Palemono ir Amalių mikrorajonuose trūksta įvairių inžinerinių komunikacijų. Dažniausia tai stebima sodų arba miesto pakraščio teritorijose. Rajonų vystymąsi paskatintų prisijungimo prie miesto sistemų projektai. Nemažai gatvių nutiestos labai seniai ir neatitinka šiuolaikinių inžinerinių komunikacijų reikalavimų (vandens nutekėjimo, drenažo problema). Renovuojant pagrindinius kelius šulinių vietų žemės dangos sutankinimai galimai nevykdomi pagal reikalavimus, todėl asfalto danga įdumba, sutrūkinėja asfaltas ir vėl reikia remontuoti. Dalis šulinių dangčių nesandarūs, kliba, jų būklė nestebima, tvarkoma tik pagal seniūnijos užsakymus.
Šančių	Dauguma nepagrindinių gatvių neturi suprojektuotų paviršutinių nuotekų tinklų. Prasta namų vandentiekio, buitinių nuotekų tinklų būklė. Šiuo metu bus pradėta šilumos tiekimo tinklų statyba (nuo A. Juozapavičiaus pr. 139A iki pastato, adresu Kranto al. 64).
Šilainių	Būklė patenkinama.
Vilijampolės	Seni ir naujai besikuriantys seniūnijos gyventojai susiduria su užliejamomis gatvėmis, sklypais. Kadangi, daugelis Vilijampolės seniūnijos gatvių, iš vis neturi lietaus nuotekų surinkimo sistemos arba ji nėra pajėgi atlaikyti esamų apkrovų. Teritorijose vietoje vienbučio gyvenamojo namo yra statomi daugiabučiai ir senos inžinerinės sistemos nėra pajėgios aptarnauti padidėjusių teritorijų. Taip pat didėjant Šilainių seniūnijos teritorijos užstatymui (didėja gyventojų ir pastatų skaičius, vystomi naujos statybos gyvenamieji kvartalai), neįrengiant papildomų lietaus surinkimo sistemų, didėja paviršinio vandens srautas kuris nukreipiamas į Vilijampolės

	seniūnijos teritoriją. Taip pat esamos inžinerinės sistemos yra pasenusios, nusidėvėjusios, dėl to didėja avarijų, avarinių kasimo darbų (pvz.: Inkaro/Kalnų g. sankirtoje nuolat trūkstant po žeme esantiems vamzdynams, važiuojamojoje dalyje atsiveria pavojingos smegduobės).
Žaliakalnio	Būklė yra patenkinama, nėra pilnai išvystyta dėl sudėtingo teritorijos reljefo. 2020-2021 metais seniūnijos teritorijoje pagal parengtą projektą atlikta Neries upės kairiajame kranto šlaite buitinių nuotekų kanalizacijos tinklų ir lietaus nuotekų inžinerinių tinklų plėtra ir rekonstrukcija.

7.5. Konversijos procesas

Apklausoje rezultatai parodė, jog seniūnijose, kur yra buvusių ar esamų pramoninių teritorijų konversija vyksta skirtingais tempais. Ten kur numatyta konversija į mišrios paskirties teritorijas, atsiranda gyvenamoji statyba, rekonstruojami buvę pramoniniai pastatai. Konversijos turi labai teigiamą poveikį aplinkinėms teritorijoms. Tuo tarpu esamose pramoninėse teritorijose, atsiranda vis daugiau komercinės paskirties objektų, kuriasi įmonės (žr. kiekviena seniūnija individualiai).

Seniūnija	Apibendrintas komentaras
Aleksoto	Pradėjus vystyti projektą „Buvusios Aviacijos gamyklos teritorijos konversija“ teritorijoje tarp Europos pr. ir Lakūnų plento, buvo nutiestos 8 vietinės gatvės, šaligatviai su dviračių takais, įrengti inžineriniai tinklai. 2020 m. lapkričio 25d. Lietuvos Respublikos Vyriausybės nutarimu Nr. 1325 „Dėl projekto „Kauno Aleksoto inovacijų pramonės parkas“ pripažinimo valstybei svarbiu projektu“, Kaune, Aleksote, adresu Europos pr. 27, buvusioje Aviacijos gamyklos teritorijoje įsteigtas Kauno Aleksoto inovacijų pramonės parkas. Kauno miesto savivaldybės administracija, Kauno miesto savivaldybės tarybos 2020 m. vasario 4 d. sprendimu Nr. T-3 „Dėl pritarimo įgyvendinti projektą „Buvusios Aviacijos gamyklos angaro konversija“, įgyvendina projektą „Buvusios Aviacijos gamyklos angaro konversija“.
Centro	Pramoninių teritorijų konversija vyksta, bet lėtai: Pergalės gamyklos teritorija prastos būklės, neaiški teritorijos vystymo kryptis. Pamažu atsinaujina stoties prieigos, tam didelį postūmį davė Autobusų stoties atnaujinimas.
Dainavos	Neaktualu. Nors seniūnijoje nėra buvusių didelių pramoninių teritorijų, tačiau yra didelio ploto post-modernistinių objektų tokių kaip prekybiniai

KAUNO MIESTO SAVIVALDYBĖS TERITORIJOS BENDROJO PLANO
SPRENDINIŲ ĮGYVENDINIMO STEBĖSENA 2020-2021 m.

	centrai, kurie transformuojasi. Pvz.: buvęs „Reda“ kompleksas tampa šiuolaikiškais komercinėmis erdvėmis smulkiam verslui. „Dvidešimtpenkmečio turgus nyksta, teritorijos kokybė labai prasta, tuo tarpu „Saulėtekio“ turgus atgyja, pritraukia vis daugiau prekeivių.
Eigulių	Neaktualu
Gričiupio	Neaktualu
Panemunės	Neaktualu
Petrašiūnų	Sandėliavimo paskirties pastatų statybos tendencija, plėtra pastebėta teritorijose prie Sandraugos, Verslo, Darbo gatvių. Taip pat jaučiasi aktyvumas sandėliavimo statinių, gamybos statinių plėtojimo ar naujos statybos buvusiose didelių pramonės įmonių teritorijose (T. Masiulio g., Naglio g. Energetikų g.). Komercinė/pramoninė prasme labiausiai vystosi Naujasodžio mikrorajonas. Atsižvelgiant, kad šalia yra autostrada, vykdomi aplinkkelio tiesimo darbai, gerai išvystyta geležinkelio infrastruktūra, komercinių objektų plėtra stebima visoje seniūnijoje. Seniūnijoje yra likę nemažai tarybinių laikų pramoninių objektų (Palemono keramika, Bitukas, Nemunas), kurie po nepriklausomybės stipriai sunyko, nemaža dalis buvo aplesta. Pamažu šiuos objektus keičia kiti komercinės ir pramoninės paskirties projektai. Vykdam patalpų ar statinių iš buvusių senų gamyklinių kompleksų, šiuo metu priklausančių įvairaus verslo atstovams, nuotekų prijungimo prie pagrindinių magistralių procedūrose būtų reikalingi priešmagistralinių šulinių įrengimai užterštumo kontrolei vykdyti.
Šančių	Vyksta pramoninių teritorijų konversija į daugiabučių gyvenamųjų pastatų ir bendrabučių teritorijų. Teritorijų raidai, turėjo teigiamos įtakos kareivinių konversijos projektai. Kompleksiškai atgaivintas kareivinių kvartalas, rekonstrukcija apėmė ne vieną pastatą, ir juose galima rasti tiek komercinės, tiek gyvenamosios paskirties pastatų, Karalienės Mortos mokyklą. Panaudojus architektūrinius sprendimus, pastatai buvo pritaikyti šiuolaikiniams poreikiams. AB „Kauno baldai“ pradėjo konversijos projektą, investavo į naujos gamyklos statybą, kurią įmonė suplanavo savo teritorijoje.
Šilainių	Neaktualu.

Vilijampolės	Dalis buvusių didelių pramoninių įmonių, gamyklų teritorijos yra išskaidomos, jose įsikuria kelios ar net keliolika skirtingų įmonių, cechai ir infrastruktūra yra pritaikoma pagal šiuolaikinius įstaigų poreikius (buvusios „Vilko“, „Inkaro“ „Silvos“ teritorijos), sandėliai, administraciniai pastatai pakeitus naudojimo paskirtį pritaikomi dabartiniams poreikiams. Vilijampolės seniūnijoje išlieka tik minimali pramonės veikla buvusiose pramonės teritorijose.
Žaliakalnio	Buvusiose Pramonės objektų teritorijose (buvusi radijo gamyklos „Banga“ teritorija, buvusi metalo apdirbimo gamykla „Koordinatė“, Ozarskio eksperimentinė gamykla P. Kalpoko g. 1, „Undinės“ kompleksas) įvykdyta ir dar vykdoma teritorijų konversija/regeneracija.

7.6. Didžiausi iššūkiai

Dažniausiai konfliktai kyla dėl daugiabučių statybos: tiek vienbučių tiek daugiabučių teritorijose. Daugiabučių teritorijose kyla konfliktai dėl sklypų aplink statinius formavimo ir apsitvėrimo tvoromis, kai į formavimą nežiūrima kompleksiskai, o siekiama pasiimti kaip galima daugiau, nepaisant bendrų kvartalo interesų ar galimybių. Taip pat kyla problemos dėl parkavimo, kiemų būklės. Sodininkų bendrijose dideliu išūkiu tampa išaugęs individualių namų statybos kiekis, nes esama infrastruktūra nebetenkina išaugusių poreikių (žr. kiekviena seniūnija individualiai).

Seniūnija	Apibendrintas komentaras
Aleksoto	Pastebimas gyventojų nepasitenkinimas dėl naujai vykdomų daugiabučių gyvenamųjų namų projektų buvusių individualių namų (vienbučių) teritorijose, dėl paviršinių vandenių nuotekų, dėl visuomeninio transporto eismo organizavimo savaitgaliais. Prasta žvyro dangos gatvių būklė.
Centro	Dažniausi konfliktai kyla dėl transporto spūsčių ir kitų ribojimų vykdant atnaujinimo/remonto darbus.
Dainavos	Dažniausi iššūkiai daugiabučių namų zonos. Daug konfliktų gyventojams kelia sklypų aplink daugiabučius formavimas. Kaip pavyzdį galima pateikti susidariusią situaciją kuomet vienas daugiabutis susiformavo sklypą praktiškai nepalikdamas kitam įvažiavimo (pvz. Partizanų g. 45 ir Partizanų g. 47 ilgametis konfliktas atsidūręs teisme; Birželio 23-sios g. 15 ir Birželio 23-sios g. 17; bręstantis konfliktas V. Krėvės pr. 1 servituto klausimas; Taikos pr. 125 sklypo naudotojams nustatytas pravažiavimo servitutas per

	<p>Taikos pr. 123 priskirtą teritoriją). Manome, kad tvirtinant projektus turėtų būti labiau atsižvelgiama ir į protingumo, proporcingumo kriterijus, senąsias „raudonąsias“ linijas. Kartais atrodo, kad vadovaujamosi principu „kas pirmesnis tas gudresnis“. Kitas ne ką mažesnis iššūkis - automobilių parkavimas. Gyventojai sunkiai randa kur parkuoti automobilius todėl juos palieka ant žaliųjų zonų, jas išdanko. Būtų puiku, jei seniūnijoje atsirastų daugiau stovėjimo aikštelių (galbūt dviaukščių, triaukščių). Taip pat žmonėms didelės problemas kelia ir kiemų būklė. Daugelis tikisi, kad bus sutvarkytos ne tik įvažos ties gyvenamaisiais namais, tačiau ir kiemai. Tačiau tai jau manytume didesnė pačių gyventojų neūkiškumo, pasyvumo problema. Greičiau reikėtų įveikinti Birželio 23-sios 9a 0.1200 ha sklypą (automobilių parkavimo aikštelę) – bręsta konfliktas kuris pirmesnis namas prisijungs savo poreikiams.</p>
Eigulių	Dažniausiai kylantys konfliktai dėl ribojimų vykdant atnaujinimo/remonto darbus.
Gričiupio	Parkavimo trūkumas, naujai vystomų ir esamų daugiabučių sklypų aptvėrimas. Gričiupio seniūnijoje formuojant sklypus prie daugiabučių (Pramonės per. 1, 3, Kovo 11-osios g. 4) kyla konfliktai tarp gyventojų dėl sklypų dydžio ir formos, nes nesutalpinami automobiliai sklypuose.
Panemunės	Žvyruotos gatvės (prasta žvyruotų gatvių būklė), neįrengtos (žemėlapyje) gatvės, gatvės, kuriose neįrengti šaligatviai. Gyventojai nepatenkinti dėl vykdomų statybos darbų. Panemunės seniūnijoje plėtra vyksta netinkamos urbanistinės struktūros sklypuose, teritorijoje nėra inžinerinės ir (ar) socialinės savivaldybės infrastruktūros.
Petrašiūnų	Manytina, kad pagrindinės problemos, susijusios su seniūnijos plėtra yra komercinės zonų plėtimasis į gyvenamuosius ar šalia gyvenamųjų rajonų. Šie komerciniai objektai neretai kyla šalia gyvenamųjų kvartalų, todėl seniūnija gauna nemažai skundų dėl komercinių objektų skleidžiamo triukšmo, kvapo, sunkiasvorių automobilių keliamos taršos ir vibracijų. Problemas bandoma spręsti įvairiais būdais, tačiau priešprieša neišvengiama. Komercinių objektų bei rajono plėtrą labai stabdo lėtas projektų patvirtinimas ir leidimų statyti išdavimas. Rajonų plėtrai trukdo sklypų

	<p>formavimo ir privatizavimo trukdžiai. Neretai sklypai, servitutai formuojami neatsižvelgiant į realią situaciją (ant pravažiavimų, be galimybių įvažiuoti, tankiai urbanizuotose vietose).</p> <p>Planuojant aplinkkelį, įvažiavimus, išvažiavimus, transporto žiedus ir kitus kelio elementus svarbu atkreipti dėmesį į protingą kelio juostų plotį, atsižvelgiant sunkaus transporto srautus ir sukimosi plotį. Kyla klausimai dėl – į planuojamas komercinės paskirties teritorijas galimybė įvažiuoti iš Pietrytinio Aplinkkelio (SĮ „Kauno planas“ rengia techninį projektą);</p> <p>Dėl sodininkų bendrijų teritorijose dėl išaugusių individualių gyvenamųjų namų statybų kiekio, esamos susisiekimo komunikacijos ir inžinerinė infrastruktūra neatitinka šių dienų situacijos ir poreikių – dėl ko kyla klausimai ir konfliktai.</p>
Šančių	<p>Kyla iššūkiai dėl plėtros, pavyzdžiui Nemuno krantinės projekto, šilumos tinklų tiekimo statybų (A. Juozapavičiaus pr. 139A iki pastato, adresu Kranto al. 64).</p>
Šilainių	<p>Kylantis gyventojų nepasitenkinimas dėl naujų statybų didelio ar didesnio pastatų aukščio gyvenamosiose teritorijose. Seniūnijoje trūksta: Mokyklinės įstaigos Romainių mikrorajone, statinio kultūriniai – bendruomeninei veiklai Romainių ir Sargėnų mikrorajonuose, Valstybinės žemės teritorijų įrengtų gyventojų rekreaciniams poreikiams.</p>
Vilijampolės	<p>Gyventojai atidžiai stebi visus statybų darbus vykstančius seniūnijos teritorijoje. Dažniausiai nusiskundimų sulaukiame dėl įrengiamų, atnaujinamų pėsčiųjų, dviračių takų, šaligatvių, perkeltų viešojo transporto sustojimų, atliekamų didelių statybų darbų, gavės švaros išvažiuojant iš statybvietsės ir pan. Taip pat dėl tankesnio teritorijos užstatymo, statant kotedžus, daugiabučius namus ir nesukuriant tinkamos infrastruktūros atsižvelgiant į padidėjusį gyventojų skaičių. Gyventojai visuomet būna nepatenkinti pėsčiųjų eismo ribojimais ir pakeitimais. Taip pat dėl sunkiasvorių transporto priemonių judėjimo šalutinėse, siaurose gatvėse. Kadangi Vilijampolės seniūnijoje yra tik minimalios plėtros teritorijos, tik Žemutiniuose Kaniūkuose, tai kažkokių konfliktų nepastebėta. Žemutiniuose Kaniūkuose, prie Raudondvario plento, kur buvo atkurtos nuosavybės teisės rėžiais iki 1940 m. buvusiems savininkams ir suformuoti žemės ūkio paskirties žemės sklypai yra silpnai išvystyta infrastruktūra</p>

	(gatvių tinklas). Pakeitus sklypų naudojimo būdą pagal BP gatvių tinklas teritorijoje vystosi chaotiškai.
Žaliakalnio	Pastebimas gyventojų nepasitenkinimas dėl naujai vykdomų daugiabučių gyvenamųjų namų projektų buvusių individualių namų (vienbučių) teritorijose, dėl automobilių parkavimo, dėl buitinių ir paviršinių vandenių nuotekų, vandentiekio, dujotiekio tinklų nepakankamų inžinerinių tinklų diametrų.

7.7. Kvartalinė renovacija

Pastebimas aktyvesnis sklypų formavimo procesas, tačiau jis išlieka labai vangus. Daugėja daugiabučių renovacijų, tačiau kvartalinė renovacija nevyksta. Pastebimas susidomėjimas „Svajonių kiemo“ programa (žr. kiekviena seniūnija individualiai).

Seniūnija	Apibendrintas komentaras
Aleksoto	Pastebimas aktyvesnis teritorijų detaliųjų planų rengimas ir sklypų formavimas prie daugiabučių gyvenamųjų namų.
Centro	Vyksta sklypų formavimai pasinaudojant „Svajonių kiemas“ programa. Statinių fasadų atnaujinimai pasinaudojant „Paveldotvarkos programa“.
Dainavos	Pagyvėjo žemės sklypų formavimo procesas, bet įtakos tam labiau turėjo ne ūkiškumas, o noras išsaugoti didesnes žaliąsias zonas. Kvartalinė renovacija nevyksta – pagrindinė priežastis – per maža parama ir neaiškios ekonominės-finansinės gyventojų perspektyvos.
Eigulių	Vykdoma atskirų statinių fasadų atnaujinimas, renovacija, sklypų formavimas, tačiau procesas nėra greitas. Kvartalinė renovacija nevyksta. Jaučiamas didelis parkavimo vietų stygius.
Gričiupio	Daugiabučių teritorijose iniciatyvos silpnos, po truputį dalyvauja "Svajonių kiemas" programoje, formuojami sklypai, kvartalinė renovacija neįsivažiuoja.
Panemunės	Prie daugiabučių gyvenamųjų namų daugumoje nesuformuoti žemės sklypai, automobiliai parkuojami netvarkingai, gadinama žalioji veja, gyventojai nenoriai prižiūri teritoriją.
Petrašiūnų	Sklypų formavimas vyksta per lėtai. Daugiabučių namų, jų kiemų būklė sparčiai prastėja. Įvairios programos, skirtos šioms veikloms („Svajonių

	kiemas“) neefektyvios dėl gerų pavyzdžių ir iniciatyvių žmonių trūkumo. Tikimės, kad atsiradus daugiau gerų pavyzdžių aplinkiniuose kiemuose atsiras daugiau iniciatyvų kurti savo gerbūvį. Kita priežastis – kartais sklypai skubos tvarka formuojami konkuruojant su šalia esančių sklypų formavimu ir bijant, kad teritorija bus užimta. Siūlytume skatinti jungtinės veiklos sutartis kai kelios bendrijos formuoja bendrą automobilių stovėjimo aikštelę, bendrą vaikų žaidimų aikštelę, kažkada – bendrą renovaciją.
Šančių	Yra daugiabučių teritorijų (kiemų), kurie nėra sutvarkyti. Kvartalinė renovacija nėra įsivažiavusi, tačiau daugėja namų, kurie renovuoti ar pradėti modernizacijos procesai.
Šilainių	Vangiai formuojami žemės sklypai prie atskirų daugiabučių gyvenamųjų namų arba daugiabučių namų grupių, kadangi rajonas naujas vangiai vykdoma daugiabučių gyvenamųjų namų renovacija. Kvartalinė renovacija nevyksta.
Vilijampolės	Kasmet vis daugiau daugiabučių gyvenamųjų namų butų savininkų pasirenka renovuoti savo gyvenamąjį daugiabutį. Gyventojai domisi „Svajonių kiemo“ programa, po truputį „įsivažiuoja“ žemės sklypų aplink daugiabučius namus formavimas, kad gyventojai galėtų būti atsakingi už konkretaus sklypo tvarkymą, kad galėtų įsirengti suoliukus, papildomas parkavimo vietas ir t. t. Kyla gyventojų iniciatyvos tvarkyti žaliuosius plotus esančius tarp daugiabučių namų, kurie neturi viešosios erdvės statuso, tačiau gretimų daugiabučių gyventojai ten leidžia laiką, vedžioja gyvūnus, įrengtose vaikų žaidimų aikštelėse žaidžia vaikai.
Žaliakalnio	Pastebimas aktyvesnis teritorijų detaliųjų planų rengimas prie daugiabučių gyvenamųjų namų. Kvartalinė daugiabučių gyvenamųjų namų renovacija Žaliakalnio seniūnijoje nevykdoma.

7.8. Gyventojų aktyvumas planavime

Gyventojai įsitraukia į projektus, kurie tiesiogiai liečia jų interesus. Protarpiais atvyksta į seniūnijas susipažinti suviešinama informacija. Deja vyrauja negatyvios nuomonės. Teisės aktų numatyta žemės sklypų formavimo projektų viešinimo tvarka nėra palanki ir prieinama gyventojams, dėl to svarbu įvertinti galimybę savivaldybės iniciatyva skatinti projektuotojus

KAUNO MIESTO SAVIVALDYBĖS TERITORIJOS BENDROJO PLANO
SPRENDINIŲ ĮGYVENDINIMO STEBĖSENA 2020-2021 m.

neapsiriboti vien tik teisės aktų numatytais procedūromis. Didesnis viešumas padėtų išvengti konfliktų, kurie stabdo planavimo procesus.

Seniūnija	Apibendrintas komentaras
Aleksoto	Seniūnijos gyventojai pakankamai aktyviai dalyvauja viešuose planavimo ir projektavimo procesuose, užstatymui jautriose vietose. Susirinkę gyventojai aktyviai reiškia savo nuomonę.
Centro	Gyventojai aktyviai įsitraukia į planavimo ir projektavimo procedūrinius svarstymus kai yra aptariami didelės apimties objektai. Pavieniai gyventojai apsilanko seniūnijoje susipažinti su viešinama informacija.
Dainavos	Įsitraukia vangiai (seniūnijoje viešinamus projektus studijuoja mažai ir retai užduoda klausimus). Mažai viešinama galimybė susipažinti su planavimo ir projektavimo procesu Žemėtvarkos planavimo dokumentų rengimo informacinėje sistemoje. WWW.ZPDRIS.LT.
Eigulių	Gyventojai įsitraukia į planavimo ir projektavimo procesų procedūrinius svarstymus, ateina į seniūniją susipažinti su viešinama informacija.
Gričiupio	Seniūnijos gyventojai taip pat aktyvūs, rašo daug prašymų, skundų ir t.t.
Panemunės	Į planavimo ir projektavimo procesus įsitraukia tik patys artimiausi kaimynai, ar žemės sklypų savininkai. Dažniausiai yra neigiama nuomonė.
Petrašiūnų	Manytina, kad informacija apie planuojamus vykdyti projektus neretai nepasiekia tikslinių grupių, tačiau atsižvelgiant į ilgą projektų tvirtinimo procedūrą, labiau komplikuoti šio proceso netikslinga.
Šančių	Viešojo erdvėje matoma, kad Šančių seniūnijos bendruomenės (gyventojų) dalis aktyviai reiškia nuomonę, nori dalyvauti planavimo, projektavimo procesuose bei aktyviai dalyvauja viešinimo procesuose kaip numato teisės aktai. Demokratinėje visuomenėje yra nuomonių įvairovė, todėl ir Šančių gyventojų nuomonės išsiskiria: vieniems svarbu dalyvauti sprendimų priėmimuose, kuriant Žemųjų Šančių architektūrinę ir urbanistinę viziją, kai nėra reiškiamas palanki pozicija, kiti - džiaugiasi gražėjančiais, tvarkomais Šančiais ir vykdomais moderniais sprendimais.
Šilainių	Įsitraukia minimaliai, nebent konkreti teritorija paliečia jų konkrečius interesus.
Vilijampolės	Atsižvelgiant į tai, kad didžioji dalis viešinių vyksta ne seniūnijos patalpose (šiuo metu Vilijampolės seniūnija yra laikinai perkelta į kitas

	patalpas kuriose nėra salės ar kitų patalpų pritaikytų susirinkimams), sudėtinga įvertinti ar aktyviai gyventojai dalyvauja viešiniuose. Tačiau gyventojai domisi, skambina teiraujasi, ar seniūnijoje yra paviešinti detalieji planai, kokia numatoma darbų trukmė ir kita. Dažniausiai gyventojai neigiamai reaguoja į bet kokias statybas greta jų namų, nepaisant to, kad dažnu atveju statytojas sutvarko ir gerbūvį aplink jam priklausantį sklypą.
Žaliakalnio	Seniūnijos gyventojai pakankamai aktyviai dalyvauja viešuose planavimo ir projektavimo procesuose, jų išsakoma pozicija būna įvairi.

8. BENDROS MIESTO GALIMYBIŲ PROGNOZĖS

- Miesto erdvinės struktūros modelis kinta, pastebima jog vystymasis vyksta fragmentuotai, trūksta prioritetų bei vystymo gairių atitinkančių lokalų kontekstą. Ženkliai išaugę mažaaukštės statybos tempai užima mažaaukštei statybai, specializuotiems centrams ir ekstensyviai naudojamiems želdynams skirtas teritorijas, taip didinant neefektyviai naudojamo miesto ploto santykį lyginant su kompaktiškai užstatytais teritorijomis aprūpintomis centralizuotomis komunikacijomis, susisiekimo infrastruktūra, patogiu viešuoju transportu, socialine infrastruktūra.** Savivaldybės administracija, norėdama skatinti vystymąsi tam tikrose teritorijose (pvz. buvusių pramoninių teritorijų regeneraciją arba daugiabučių mikrorajonų aplinkos tvarkymą ir erdvinį vystymą), privalo planuoti šias teritorijas kompleksiskai, aiškiai nustatyti miesto prioritetus, ir atitinkamai nukreipti investicijas į infrastruktūrą. Būtina realistiškai įvertinti mažo intensyvumo užstatymo teritorijų plėtros poveikį miesto infrastruktūrai, galimybes miestui šią infrastruktūrą išlaikyti iš šiose teritorijose gyvenančių miestiečių sumokamų mokesčių. Pasaulinė geroji praktika rodo jog jog plėtrai šiose zonose negali būti teikiamas prioritetas, turi būti didinamas plėtros mokestis, nes šios teritorijos miestui kainuoja brangiau, šiose teritorijose suvartojamas didesnis energijos ir kitų resursų kiekis nei tankiai apgyvendintose teritorijose, bei yra keliamas automobilizacijos lygis mieste.
- Investicijos į daugiabučių renovaciją, vykdomą kartu su Daugiabučių kiemų atnaujinimo programos „Tvarkom kiemą“/“Svajonių kiemas: įgyvendinimu – aplinkos infrastruktūros tvarkymu, turės pozityvios įtakos realiam miesto įvaizdžio gerinimui, statybų sektoriaus plėtrai, naujoms darbo vietoms kurti, nekilnojamojo turto rinkos pokyčiams. **Deja, kompleksinė renovacija ir daugiabučių modernizacija vyksta per lėtai. Iki šiol neparengti BP numatyti TPD daugiabučių kvartalam. Be šių dokumentų, kvartaluose**

vyksta chaotiškas erdvinis vystymas mažinantis gyvenamosios aplinkos kokybę ir mažinantis šių tankiai apstatytų ir apgyvendintų teritorijų patrauklumą. Individualiose seniūnijose pastebimi konfliktai dėl sklypų apie daugiabučius formavimo kai nepaisoma kvartalo logikos, dėmesys koncentruojamas į ribos nustatymą ir parkavimo vietų įrengimą pamirštant svarbius pėsčiųjų judėjimo ryšius, saugumą dėl nusikalstamos veiklos „patvoriuose“, želdynų ir žaidimų/sporto aikštelių vaikams ir suaugusiems poreikio. Daugiabučių rajonuose iki šiol neišspręstos viešųjų erdvių bei automobilių stovėjimo vietų problemos daro šiuos nepatraukliais. Gražinami sklypai kuriuose projektuojami intravertiško tipo daugiabučiai ne tik aštrina santykius su gyventojais bet ir mažina aplinkinių daugiabučių būsto vertes, kas labai apsunkins į šias teritorijas pritraukti naujus gyventojus. Šie aspektai lemia augančią miesto suburbanizaciją, jaunesnio amžiaus žmonės keliasi į priemiestį, kur neišvystyta socialinė ir inžinerinė infrastruktūra, o dirbti ir gauti socialines paslaugas grįžta į miestą.

3. **Aleksoto inovacijų pramonės parko įsikūrimas sukurs palankias sąlygas aplinkinių teritorijų regeneracijai** bei Kauno Tvirtovės objektų įveiklinimui.
4. **„Rail Baltica“ trasos bei su ja susijusios infrastruktūros vystymas ir įgyvendinimas bus reikšmingas Kauno, kaip tarptautinio logistikos centro, Europinio miesto vystymo veiksnys.** Projekto galimas poveikis susijęs su teritorija, kuri neapsiribos vien stotimis, bet ir aplinkinėmis teritorijomis. Potencialą išnaudoti Rail Baltica atnešamą naudą gali turėti visas stoties rajonas, kurį apima autobusų ir geležinkelių stotys ir su jomis besiribojančios teritorijos, Pergalės kvartalas ir aplink esančių post-industrinių teritorijos. Kadangi stoties prieigose reikšmingi su Rail Baltika projekto vystymu susiję projektai nėra rengiami (rengiami mažos apimties, nekompleksiški, kosmetiniai projektai tokie kaip stoties prieigų privažiavimo platinimas, požeminės aikštelės su prekybiniu paviljonu turgaus teritorijoje projektas), nėra objektyvių priežasčių teigti, jog miestas ruošiasi išnaudoti potencialą, kurį atneš „Rail Baltica“ trasos vystymas.
5. **Jei Kauno modernizmo architektūrai bus suteiktas UNESCO pasaulio paveldo statusas, tai turės didžiulę įtaką miesto turizmo srautams, svetingumo sektoriaus plėtrai, miesto kultūrinio gyvenimo puoselėjimui, modernizmo architektūros objektų vertei ir patrauklumui.** Su nominacijos byla pateiktas valdymo planas sudaro prielaidą tikėtis, jog miestas yra pasirengęs šiam statusui.
6. **Atsižvelgiant į pastaraisiais metais gautas užklausas, kurios yra nagrinėjamos BP koregavimo metu, susidaro įspūdis, jog mieste pradeda trūkti vietos universaliems prekybos centrams.** Svarbu labai kritiškai įvertinti šio poreikio priežastis ir inventorizuoti

esamus prekybos centrus ir įvertinti seniūnijų lygmenyje esamą poreikį. Skatinant teritorijų gyvybingumą ir siekiant tvarios vietos ekonomikos turėtų būti skatinamas vietos smulkus verslas ir dirbtinai nekuriama konkurencija bei sąlygos kai mažieji prekybininkai neturi galimybės išsilaikyti didelių prekybos centrų kaimynystėje.

7. **Nėra priežasčių teigti, jog esama miesto teritorija yra pilnai išvystyta.** Miesto tankumas žemas, būtina didesnes pastangas dėti vidiniam, kompaktiškam teritorijų vystymui. Prioritetas turėtų būti teikiamas intensyviai ir vidutinio intensyvumo vystymui, vengti ekstensyvios mažo užstatymo gyvenamųjų teritorijų plėtros.
8. Atsižvelgiant į pastarųjų metų privačias ir viešas iniciatyvas vystant urbanistines koncepcijas ir studijas, svarbu tęsti pastangas geriau suprasti ir kreipti vystymąsi tvaria linkme Kauno upių krantinėse ieškant vietos tiek natūralioms sistemoms puoselėti tiek rekreaciją skatinti tiek saugiai urbanizuoti. **Šiuo metu miesto pozicija Kauno pakrančių atžvilgiu nėra aiški ir planavimo dokumentų nebuvimas tai atspindi: yra poreikis formuoti viešus praėjimus prie upių ir krantus pritaikyti rekreaciniams poreikiams (formuoti servitusus, praėjimus, prieplaukas, pasivaikščiavimo takus, ruošti krantinių tvarkymo projektus), aktualus apsauginių juostų tikslinimas, esamų nustatytų zonų skaitmenizavimas ir viešas priėjimas projektuotojams, savavaliinio kranto linijos bei nuolydžio keitimo problemos sprendimas inventorizuojant šlaitus pasitelkus šiuolaikines technologijas. Taip pat vis dar neaiški vandens transporto ir tam skirtos infrastruktūros ateitis, pakrančių įrengimas pastaraisiais metais nėra miesto prioritetas.**

9. PATVIRTINTŲ TERITORIJŲ IR INFRASTRUKTŪROS VYSTYMO PROGRAMŲ, PLANŲ IR TAISYKLIŲ ĮGYVENDINIMAS

Teritorijų ir infrastruktūros vystymas Kaune vyksta įgyvendinant Kauno miesto bendrąjį planą (rengtą iki 2023 m., tačiau galiojantį neterminuotai), Kauno miesto integruotų teritorijų vystymo programą 2014-2020 m., įvairius miesto strateginius, teritorijų vystymo ir planavimo dokumentus, Kauno miesto darnaus judumo planą ir kitus. Kauno miesto savivaldybė drauge su pavaldžiomis įmonėmis (AB „Kauno energija“, UAB „Kauno vandenys“, UAB „Kauno gatvių apšvietimas“, UAB „Kauno autobusai“) ir kitomis įstaigomis užtikrina, kad nuolat būtų atnaujinama ir plėtojama vandens tiekimo ir nuotekų infrastruktūra, šilumos tiekimo tinklų, energetikos sistemų infrastruktūra, susisiekimo infrastruktūra, plėtojamos viešojo ir bevariklio transporto sistemos.

2020-2021 metais Kauno miesto savivaldybės tarybos patvirtintos programos, veiklos planai, taisyklės:

2020 metai

- Kauno miesto savivaldybės tarybos 2020-02-04 priėmė sprendimą Nr. **T-2** „dėl Kauno miesto savivaldybės **2020–2022 metų strateginio veiklos plano** patvirtinimo“.
- Kauno miesto savivaldybės tarybos 2020-02-25 priėmė sprendimą Nr. **T-57** „dėl Kauno miesto savivaldybės **aplinkos apsaugos rėmimo specialiosios programos** 2020 m. Priemonių finansavimo plano patvirtinimo“.
- Kauno miesto savivaldybės tarybos 2020-02-25 priėmė sprendimą Nr. **T-63** „dėl **saugaus elgesio paviršinių vandens telkinių vandenyje ir ant paviršinių vandens telkinių ledo taisyklių** patvirtinimo“.
- Kauno miesto savivaldybės tarybos 2020-03-24 priėmė sprendimą Nr. **T-106** „dėl Kauno miesto gatvių priežiūros 2020–2022 metų programos patvirtinimo“.
- Kauno miesto savivaldybės tarybos 2020-03-24 priėmė sprendimą Nr. **T-107** „dėl Kauno miesto savivaldybės tarybos 2014 m. Lapkričio 6 d. Sprendimo Nr. T-559 „dėl Kauno **miesto tvarkymo ir švaros taisyklių** patvirtinimo“ pakeitimo“.
- Kauno miesto savivaldybės tarybos 2020-04-28 priėmė sprendimą Nr. **T-** „dėl Kauno **miesto įvaizdžiui svarbių statinių tvarkymo** programos patvirtinimo“.
- Kauno miesto savivaldybės tarybos 2020-04-28 priėmė sprendimą Nr. **T-128** „dėl Kauno miesto savivaldybės tarybos 2014 m. Birželio 19 d. Sprendimo Nr. T-336 „dėl Kauno miesto savivaldybės **paveldotvarkos programos** patvirtinimo“ pakeitimo“.
- Kauno miesto savivaldybės tarybos 2020-04-28 priėmė sprendimą Nr. **T-159** „Dėl Kauno miesto savivaldybės tarybos 2017 m. Lapkričio 14 d. Sprendimo Nr. T-739 „dėl **daugiabučių gyvenamųjų namų teritorijų tvarkymo** programos patvirtinimo“ pakeitimo“.
- Kauno miesto savivaldybės tarybos 2020-04-28 priėmė sprendimą Nr. **T-168** „dėl Kauno miesto **daugiabučių gyvenamųjų namų butų ir kitų patalpų savininkų bendrijų valdymo organų, jungtinės veiklos sutartimi įgaliotų asmenų ir savivaldybės vykdomosios institucijos paskirtų bendrojo naudojimo objektų administratorių veiklos, susijusios su įstatymų ir kitų teisės aktų jiems priskirtų funkcijų vykdymu, priežiūros ir kontrolės taisyklių** patvirtinimo“.
- Kauno miesto savivaldybės tarybos 2020-05-26 priėmė sprendimą Nr. **T-209** „dėl Kauno miesto savivaldybės tarybos 2020 m. Vasario 4 d. Sprendimo Nr. T-2 „dėl Kauno miesto savivaldybės **2020–2022 metų strateginio veiklos plano** patvirtinimo“ pakeitimo“.

- Kauno miesto savivaldybės tarybos 2020-06-23 priėmė sprendimą Nr. **T-273** „dėl Kauno miesto savivaldybės tarybos 2020 m. Vasario 25 d. Sprendimo Nr. T-58 „dėl Kauno miesto savivaldybės **aplinkos apsaugos rėmimo specialiosios programos 2020 m. Priemonių finansavimo plano patvirtinimo**“ pakeitimo“
- Kauno miesto savivaldybės tarybos 2020-06-23 priėmė sprendimą Nr. **T-271** „dėl Kauno miesto savivaldybės tarybos 2007 m. Lapkričio 15 d. Sprendimo Nr. T-575 „dėl **mokesčių lengvatų teikimo** taisyklių tvirtinimo“ pakeitimo“.
- Kauno miesto savivaldybės tarybos 2020-06-23 priėmė sprendimą Nr. **T-272** „dėl Kauno miesto savivaldybės tarybos 2009 m. Rugsėjo 24 d. Sprendimo Nr. T-491 „dėl **valstybinės žemės nuomos mokesčio administravimo** taisyklių tvirtinimo“ pakeitimo“.
- Kauno miesto savivaldybės tarybos 2020-06-23 priėmė sprendimą Nr. **T-300** „dėl Kauno miesto savivaldybės tarybos 2010 m. Liepos 23 d. Sprendimo Nr. T-474 „dėl Kauno **miesto kapinių tvarkymo ir žmonių palaikų laidojimo** taisyklių patvirtinimo“ pakeitimo“.
- Kauno miesto savivaldybės tarybos 2020-07-21 priėmė sprendimą Nr. **T-316** „dėl Kauno miesto savivaldybės tarybos 2020 m. Vasario 4 d. Sprendimo Nr. T-2 „dėl Kauno miesto savivaldybės **2020–2022 metų strateginio veiklos plano patvirtinimo**“ pakeitimo“
- Kauno miesto savivaldybės tarybos 2020-07-21 priėmė sprendimą Nr. **T-344** „dėl Kauno miesto savivaldybės **būsto fondo ir socialinio būsto fondo patalpų, bendrojo naudojimo patalpų ir inžinerinių įrenginių naudojimo** taisyklių patvirtinimo“.
- Kauno miesto savivaldybės tarybos 2020-07-21 priėmė sprendimą Nr. **T-346** „dėl Kauno miesto savivaldybės tarybos 2016 m. Spalio 18 d. Sprendimo Nr. T-527 „dėl Kauno miesto savivaldybės **nekilnojamojo turto nuomos tvarkos aprašo ir Kauno miesto savivaldybės turto nuomos konkursų organizavimo ir vykdymo** taisyklių patvirtinimo“ pakeitimo“.
- Kauno miesto savivaldybės tarybos 2020-10-20 priėmė sprendimą Nr. **T-426** „dėl Kauno miesto savivaldybės tarybos 2020 m. Vasario 25 d. Sprendimo Nr. T-58 „dėl Kauno miesto savivaldybės **aplinkos apsaugos rėmimo specialiosios programos 2020 m. Priemonių finansavimo plano patvirtinimo**“ pakeitimo“
- Kauno miesto savivaldybės tarybos 2020-10-20 priėmė sprendimą Nr. **T-450** „dėl Kauno miesto savivaldybės tarybos 2020 m. Kovo 24 d. Sprendimo Nr. T-106 „dėl Kauno **miesto gatvių priežiūros 2020–2022 metų programos patvirtinimo**“ pakeitimo“
- Kauno miesto savivaldybės tarybos 2020-10-20 priėmė sprendimą Nr. **T-458** „dėl Kauno miesto savivaldybės tarybos 2013 m. Rugsėjo 12 d. Sprendimo Nr. T-516 „dėl Kauno miesto savivaldybės **energinio efektyvumo didinimo daugiabučiuose namuose** programos patvirtinimo“ pakeitimo“

- Kauno miesto savivaldybės tarybos 2020-10-20 priėmė sprendimą Nr. **T-421** „dėl Kauno miesto savivaldybės tarybos 2013 m. Rugsėjo 12 d. Sprendimo Nr. T-516 „dėl Kauno miesto savivaldybės tarybos 2020 m. Vasario 4 d. Sprendimo Nr. T-2 „**dėl Kauno miesto savivaldybės 2020–2022 metų strateginio veiklos plano patvirtinimo**“ pakeitimo“
- Kauno miesto savivaldybės tarybos 2020-11-17 priėmė sprendimą Nr. **T-496** „dėl Kauno miesto **želdynų ir želdinių būklės stebėsenos 2021–2025 metų programos patvirtinimo**“
- Kauno miesto savivaldybės tarybos 2020-12-22 priėmė sprendimą Nr. **T-** „dėl Kauno miesto savivaldybės 2021–2023 metų užimtumo didinimo programos patvirtinimo“

2021 metai: programos, veiklos planai, taisyklės

- Kauno miesto savivaldybės taryba 2021-02-02 priėmė sprendimą Nr. T-3 „**Dėl Kauno miesto savivaldybės 2021–2023 metų strateginio veiklos plano patvirtinimo**“
- Kauno miesto savivaldybės taryba 2021-02-02 priėmė sprendimą Nr. T-5 „**Dėl Kauno miesto savivaldybės aplinkos apsaugos rėmimo specialiosios programos 2021 m. priemonių finansavimo plano patvirtinimo**“
- Kauno miesto savivaldybės taryba 2021-02-23 priėmė sprendimą Nr. T-71 „**Dėl Kauno miesto savivaldybės bendrojo ugdymo mokyklų tinklo pertvarkos 2021–2025 metų bendrojo plano patvirtinimo**“
- Kauno miesto savivaldybės taryba 2021-02-23 priėmė sprendimą Nr. T-84 „**Dėl Kauno miesto savivaldybės tarybos 2017 m. lapkričio 14 d. sprendimo Nr. T-739 „Dėl Daugiabučių gyvenamųjų namų teritorijų tvarkymo programos patvirtinimo**“ pakeitimo“
- Kauno miesto savivaldybės taryba 2021-03-23 priėmė sprendimą Nr. T-102 „**Dėl Kauno miesto savivaldybės tarybos 2020 m. gruodžio 22 d. sprendimo Nr. T-545 „Dėl Kauno miesto savivaldybės tarybos 2021 metų darbo plano patvirtinimo**“ pakeitimo“
- Kauno miesto savivaldybės taryba 2021-03-23 priėmė sprendimą Nr. T-125 „**Dėl Kauno miesto gatvių priežiūros 2021–2023 metų programos patvirtinimo**“
- Kauno miesto savivaldybės taryba 2021-03-23 priėmė sprendimą Nr. T-126 „**Dėl Kauno miesto savivaldybės infrastruktūros plėtros priemonių 2021–2023 metų plano ir Kauno miesto savivaldybės infrastruktūros plėtros rėmimo programos lėšų panaudojimo 2021 metų plano patvirtinimo**“
- Kauno miesto savivaldybės taryba 2021-04-20 priėmė sprendimą Nr. T-147 „**Dėl Kauno miesto savivaldybės tarybos 2021 m. vasario 2 d. sprendimo Nr. T-3 „Dėl Kauno**

miesto savivaldybės 2021–2023 metų strateginio veiklos plano patvirtinimo“ pakeitimo“

- Kauno miesto savivaldybės taryba 2021-04-20 priėmė sprendimą Nr. T-162 „**Dėl AB „Kauno energija“ 2021 metų investicijų plano ir jo finansavimo“**
- Kauno miesto savivaldybės taryba 2021-05-25 priėmė sprendimą Nr. T-181 „**Dėl Kauno miesto savivaldybės tarybos 2017 m. rugsėjo 12 d. sprendimo Nr. T-563 „Dėl Kauno miesto savivaldybės projektų atrankos ir finansavimo programos „Iniciatyvos Kaunui“ patvirtinimo“ pakeitimo“**
- Kauno miesto savivaldybės taryba 2021-09-14 priėmė sprendimą Nr. T-367 „**Dėl Kauno miesto savivaldybės tarybos 2021 m. vasario 2 d. sprendimo Nr. T-3 „Dėl Kauno miesto savivaldybės 2021–2023 metų strateginio veiklos plano patvirtinimo“ pakeitimo“**
- Kauno miesto savivaldybės taryba 2021-09-14 priėmė sprendimą Nr. T-368 „**Dėl Kauno miesto savivaldybės paviršinio ir gruntinio vandens būklės monitoringo 2021–2026 metų programos patvirtinimo“**
- Kauno miesto savivaldybės taryba 2021-11-23 priėmė sprendimą Nr. T-486 „**Dėl Kauno miesto savivaldybės tarybos 2017 m. rugsėjo 12 d. sprendimo Nr. T-563 „Dėl Kauno miesto savivaldybės projektų atrankos ir finansavimo programos „Iniciatyvos Kaunui“ patvirtinimo“ pakeitimo“**
- Kauno miesto savivaldybės taryba 2021-12-21 priėmė sprendimą Nr. T-525 „**Dėl Kauno miesto savivaldybės tarybos 2022 metų darbo plano patvirtinimo“**
- Kauno miesto savivaldybės taryba 2021-12-21 priėmė sprendimą Nr. T-532 „**Dėl Kauno miesto savivaldybės tarybos 2014 m. birželio 19 d. sprendimo Nr. T-336 „Dėl Kauno miesto savivaldybės paveldotvarkos programos patvirtinimo“ pakeitimo“**
- Kauno miesto savivaldybės taryba 2021-12-21 priėmė sprendimą Nr. T-536 „**Dėl Kauno miesto savivaldybės gyvenamųjų namų prijungimo prie centralizuoto šilumos tiekimo tinklo mažinant iškastinio kuro vartojimą ir oro taršą mieste programos patvirtinimo“**
- Kauno miesto savivaldybės taryba 2021-12-21 priėmė sprendimą Nr. T-550 „**Dėl Kauno miesto savivaldybės 2022 m. socialinių paslaugų plano patvirtinimo“**

2020-2021 metais Kauno miesto savivaldybės tarybos patvirtintų programų, veiklos planų ir taisyklių įgyvendinimas/progresas tvirtinamas programoje, veiklos plane ar taisyklėse numatyta tvarka.

10. 2020-2021 METAIS PARENGTI TERITORIJŲ PLANAVIMO DOKUMENTAI

10.1. Bendrasis planas

2020 m. liepos 21 d. Kauno miesto savivaldybės taryba sprendimu Nr. T-321 nepritarė patvirtintos Kauno miesto savivaldybės administracijos direktoriaus 2020 m. gegužės 12 d. įsakymu Nr. A-1527 „Dėl Kauno miesto savivaldybės teritorijos bendrojo plano 2018–2019 m. sprendinių įgyvendinimo stebėsenos ataskaitos patvirtinimo“, aiškinamojo rašto išvadai dėl Kauno miesto savivaldybės teritorijos bendrojo plano keitimo ir nusprendė pavesti Kauno miesto savivaldybės administracijos direktoriui priimti sprendimą dėl plano koregavimo organizavimo. 2020 metais rengtas tarybos sprendimo projektas, detalizuota planavimo programa, tačiau koregavimo procesas nepradėtas. 2021-04-13 pradėtas rengti Kauno miesto savivaldybės teritorijos bendrojo plano koregavimas (K-RJ-19-21-197) (3032-04-13 įsakymas A-1210 „dėl Kauno miesto savivaldybės teritorijos bendrojo plano koregavimo organizavimo“). 2021 metais pradėtas rengti Kauno miesto strateginis plėtros planas 2023-2030.

Kauno miesto savivaldybės tarybos 2020-02-25 sprendimas Nr. T-61 „Dėl specialiųjų planų pripažinimo Kauno miesto savivaldybės teritorijos bendrojo plano sudedamosiomis dalimis“, kuris pripažino BP sudedamąją dalimi šiuos planus:

1. Kauno miesto degalinių išdėstymo specialųjį planą, patvirtintą Kauno miesto savivaldybės tarybos 2010 m. gruodžio 16 d. sprendimu Nr. T-751 „Dėl Kauno miesto degalinių išdėstymo specialiojo plano patvirtinimo“ (teritorijų planavimo dokumento registracijos Lietuvos Respublikos teritorijų planavimo dokumentų registre Nr. T00017023);
2. Aukštybinių pastatų išdėstymo Kauno miesto savivaldybės teritorijoje specialųjį planą, patvirtintą Kauno miesto savivaldybės tarybos 2013 m. sausio 17 d. sprendimu Nr. T-22 „Dėl Aukštybinių pastatų išdėstymo Kauno miesto savivaldybės teritorijoje specialiojo plano patvirtinimo“ (teritorijų planavimo dokumento registracijos Lietuvos Respublikos teritorijų planavimo dokumentų registre Nr. T00017021).
3. Kauno miesto savivaldybės teritorijos automobilių saugykloms išdėstyti specialųjį planą, patvirtintą Kauno miesto savivaldybės tarybos 2013 m. vasario 7 d. sprendimu Nr. T-48 „Dėl Kauno miesto savivaldybės teritorijos automobilių saugykloms išdėstyti specialiojo plano patvirtinimo“ (teritorijų planavimo dokumento registracijos Lietuvos Respublikos teritorijų planavimo dokumentų registre Nr. T00017463).
4. Didžiųjų prekybos įmonių išdėstymo Kauno miesto savivaldybės teritorijoje specialųjį planą, patvirtintą Kauno miesto savivaldybės tarybos 2013 m. balandžio 18 d. sprendimu Nr. T-221

„Dėl Didžiųjų prekybos įmonių išdėstymo Kauno miesto savivaldybės teritorijoje specialiojo plano patvirtinimo“ (teritorijų planavimo dokumento registracijos Lietuvos Respublikos teritorijų planavimo dokumentų registre Nr. T00017022).

10.2. Specialieji planai

2020-2021 metais patvirtinti specialieji planai (TPDR informacija):

1. Kamšos valstybinio botaninio-zoologinio draustinio ribų planas, patvirtintas Lietuvos Respublikos Vyriausybės 2019-06-05. Registruotas 2020-03-16 (TPDR Nr. T00084505)

2020-2021 metais rengiami specialieji planai (TPDRIS informacija):

1. Projekto „Rail Baltica“ geležinkelių infrastruktūros priežiūros depų susisiekimo komunikacijų inžinerinės infrastruktūros vystymo planas (TPD Nr. S-NC-00-19-12)
2. Projekto „Rail Baltica“ geležinkelio linijos Lenkijos ir Lietuvos valstybių siena–Jiesia modernizavimo susisiekimo komunikacijų inžinerinės infrastruktūros vystymo planas (TPD Nr. S-NC-00-19-8)
3. Projekto „Rail Baltica“ geležinkelių infrastruktūros Kauno geležinkelių mazge susisiekimo komunikacijų inžinerinės infrastruktūros vystymo planas (TPD Nr. S-NC-00-19-9)
4. Projekto „Rail Baltica“ geležinkelio linijos Kaunas–Vilnius susisiekimo komunikacijų inžinerinės infrastruktūros vystymo planas (TPD Nr. S-NC-00-19-10)
5. Kauno miesto ir Kauno rajono Vaišvydavos telkinio smėlio išteklių dalies naudojimo planas (TPD Nr. S-VT-19-19-156)
6. Kauno miesto savivaldybės Nemuno ir Nevėžio santakos kraštovaizdžio draustinio specialusis planas (TPD Nr. S-VT-19-20-285)
7. Kauno miesto savivaldybės geriamojo vandens tiekimo ir nuotekų tvarkymo infrastruktūros plėtros specialusis planas (TPD Nr. S-RJ-19-20-365)
8. Kauno miesto mikrorajonų šilumos tiekimo specialiojo plano atnaujinimas (TPD Nr. S-RJ-19-21-36)
9. Projekto „Rail Baltica“ geležinkelio linijos Kaunas–Lietuvos ir Latvijos valstybių siena inžinerinių sistemų ir regioninių stočių susisiekimo komunikacijų inžinerinės infrastruktūros vystymo planas (TPD Nr. S-NC-00-21-349)
10. Kauno marių regioninio parko ir jo zonų bei buferinės apsaugos zonos ribų plano korektūra (TPD Nr. S-RJ-00-21-441)

11. Kauno marių regioninio parko tvarkymo plano korektūra (TPD Nr. S-RJ-00-21-442)
12. Nevėžio valstybinio kraštovaizdžio draustinio ribų planas (TPD Nr. S-NC-00-21-547)
13. Nevėžio valstybinio kraštovaizdžio draustinio tvarkymo planas (TPD Nr. S-NC-00-21-548)

Iki 2021 m. gruodžio 31d. Kauno miesto teritorijoje yra **registruoti 63 specialieji planai** (Šaltinis: TPDR):

1. Žemėtvarkos projektai: 17 vnt.
2. Saugomų teritorijų planavimo dokumentai: 9 vnt.
3. Inžinerinės infrastruktūros vystymo planai: 8 vnt.
4. Kiti specialiojo teritorijų planavimo dokumentai: 11 vnt.
5. Nekilnojamojo kultūros paveldo apsaugos planavimo dokumentai: 17 vnt.
6. Susisiekimo komunikacijų inžinerinės infrastruktūros vystymo planas: 1 vnt.

Informacija apie patvirtintus TPD skelbiama: www.tpdr.lt

Informacija apie rengiamus TPD skelbiama: www.tpdri.lt

10.3. Detalieji planai, jų pakeitimai ir korektūros

Pagal pateiktas Valstybinę teritorijų planavimo ir statybos inspekcija prie Aplinkos ministerijos suvestines ataskaitas už 2021, 2020, 2019, 2018, 2017 metus Lietuvos Respublikos teritorijų planavimo dokumentų registre Kauno miesto savivaldybėje buvo įregistruoti / išregistruoti teritorijų planavimo dokumentai:

Lentelė 3: Įregistruoti / išregistruoti teritorijų planavimo dokumentai (2017-2021 m.)

Metai	Registro tvarkymo įstaiga	Įregistruota Dokumentų	Išregistruota Dokumentų	Išduota Registro išrašų	Išduota Registro pažymų
2021	Kauno miesto savivaldybės administracija	2022-04-25 duomenys viešai neprieinami	2022-04-25 duomenys viešai neprieinami	2022-04-25 duomenys viešai neprieinami	2022-04-25 duomenys viešai neprieinami
2020	Kauno miesto savivaldybės administracija	52	23	5	256
2019	Kauno miesto savivaldybės administracija	65	63	1	314
2018	Kauno miesto savivaldybės administracija	126	14	0	266

KAUNO MIESTO SAVIVALDYBĖS TERITORIJOS BENDROJO PLANO
SPRENDINIŲ ĮGYVENDINIMO STEBĖSENA 2020-2021 m.

2017	Kauno miesto savivaldybės administracija	83	40	4	231
------	------------------------------------------	----	----	---	-----

Ataskaitos viešinamos TPD registre adresu: http://www.tpd.lt/lt_LT/ataskaitos

Lentelė 4: Įregistruotų detaliųjų planų sklaida pagal seniūnijas (2017-2021 m) (Šaltinis: tpd.lt)

Eil Nr.	Kauno miesto seniūnijos	Įregistruotų detaliųjų planų skaičius				
		2017 m.	2018 m.	2019 m.	2020 m.	2021 m.
1	Aleksoto seniūnija	4	7	6	5	7
2	Centro seniūnija	9	9	5	2	4
3	Dainavos seniūnija	0	3	4	4	1
4	Eigulių seniūnija	4	5	2	6	4
5	Gričiupio seniūnija	0	1	1	0	2
6	Panemunės seniūnija	4	5	5	2	9
7	Petrašiūnų seniūnija	12	11	7	9	7
8	Šančių seniūnija	2	2	3	1	5
9	Šilainių seniūnija	2	13	9	8	12
10	Vilijampolės seniūnija	6	6	6	5	5
11	Žaliakalnio seniūnija	2	7	4	8	6
12	VISO	61	69	52	51	62

Parengtų ir įregistruotų teritorijų planavimo dokumentų (TPD) kiekis parodo teritorijų plėtros proceso iniciatyvinių veiksnių mastą. Šis rodiklis rodo ne tik investuotojų tiesioginius ketinimus plėtoti veiklą, bet ir norą žemės sklypų rinkai pateikti sklypus su patvirtintais žemės naudojimo reglamentais, kas didintų sklypų investicinį patrauklumą žemės sklypų rinkoje. Nuo 2014, dėl TPI pakeitimų, ženkliai sumažėjo detaliųjų planų rengimo kiekis. Projekto vystymo parametrai derinami rengiant projektinius pasiūlymus (PP), dėl to svarbu stebėti ir viešinamų projektinių pasiūlymų pasiskirstymą teritoriniu atžvilgiu.



pav. 33 2020-2021 metais Kauno mieste registruoti detalieji planai (Duomenys: TPDR)

10.4. Techniniai projektai

Per 2020-2021 metus „Infostatybos“ duomenimis Kauno miesto savivaldybės administracija išdavė 2 473 statybos leidimus statyti naują (-us) statinį (-ius).

Per 2020-2021 metus Kauno miesto savivaldybės administracija pritarė 570 prašymų numatomų statinių projektiniams pasiūlymams.

Lentelė 5: Išduoti statybos leidimai ir pritarimai projektiniams pasiūlymams (2018-2021) (Šaltinis: infostatyba.planuojastatau.lt)

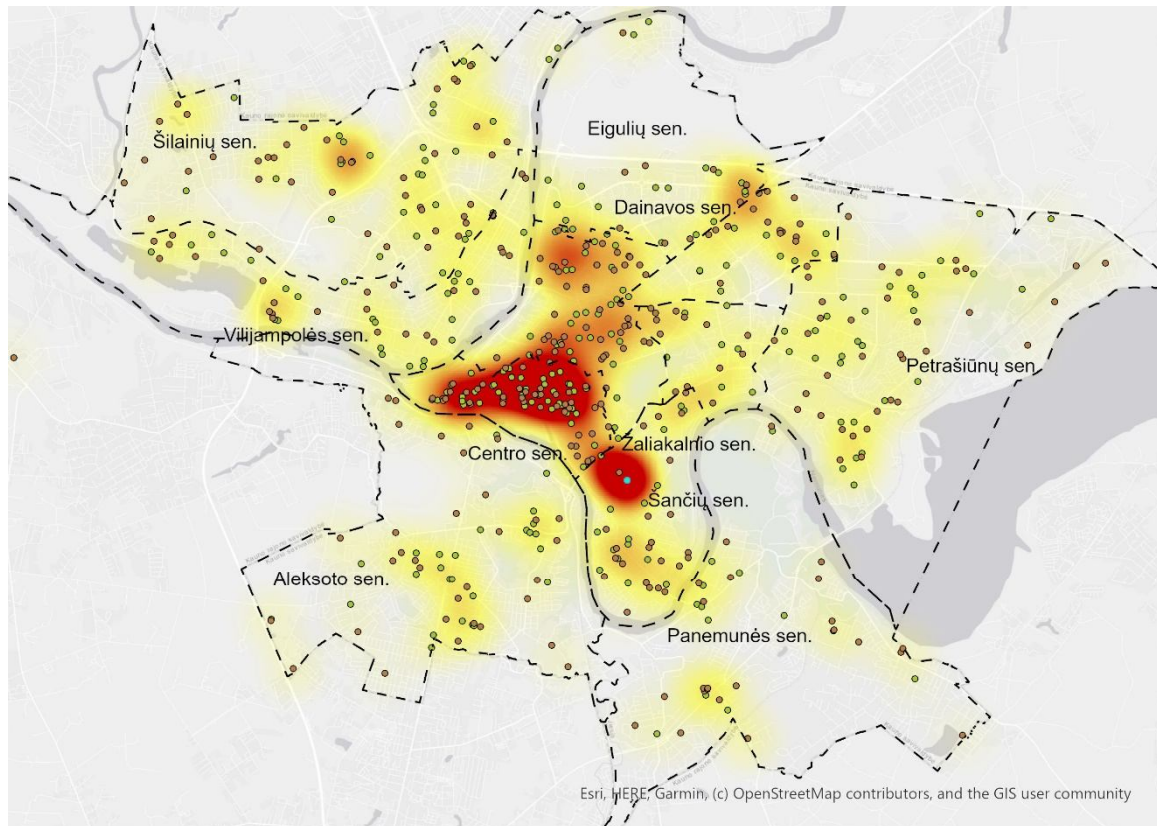
	2018	2019	2020	2021
Išduoti statybos leidimai statyti naują (-us) statinį (-ius).	1325	1229	1179	1294
Pritarta prašymams numatomų statinių projektiniams pasiūlymams	156	179	246	324

2020-2021 metais, didžiausia projektinių pasiūlymų koncentracija pastebima – Centro seniūnijoje, daugiausiai Naujamiesčio teritorijoje. Tokios vystymosi tendencijos yra natūrali pasekmė miesto investicijų į viešųjų erdvių, želdynų, susisiekimo sistemos kokybę bei į Paveldotvarkos programą, kuria kasmet pasinaudoja vis daugiau paveldo teritorijose esančių pastatų valdytojai. Kiti koncentracijos židiniai formuojasi aplink pagrindines miesto susisiekimo ašis: Savanorių pr., Raudondvario pl., Veiverių pl., Juozapavičiaus pr. ir pan.

Paveiksle Nr. 32 pavaizduoti 2020-2021 metais viešinti projektiniai pasiūlymai. Schemoje neįtraukti linijiniai objektai. Schema parengta pagal Kaunas.lt viešai skelbiamą informaciją (<http://www.kaunas.lt/urbanistika/statiniu-projektavimas/viesinami-statiniu-projektiniai-pasiulymai/>).

Schemoje neatsispindi projektai, kurių viešinti nereikia tokie kaip vienbučių/dvibučių gyvenamieji pastatai. Šio tipo pastatų koncentracijos didėjimas priemiestinėse teritorijose atsispindi 2020 metais išduotuose statybos leidimuose naujai statybai (pav. 36 Statybos leidimų koncentracija Kauno mieste (Duomenys: Kauno SĮ Kauno Planas (2020) VTPSI (2020)).

KAUNO MIESTO SAVIVALDYBĖS TERITORIJOS BENDROJO PLANO
SPRENDINIŲ ĮGYVENDINIMO STEBĖSENA 2020-2021 m.



[- -] Seniūnijos

2020-2021 statinių projektinių pasiūlymų viešinimas

Metai

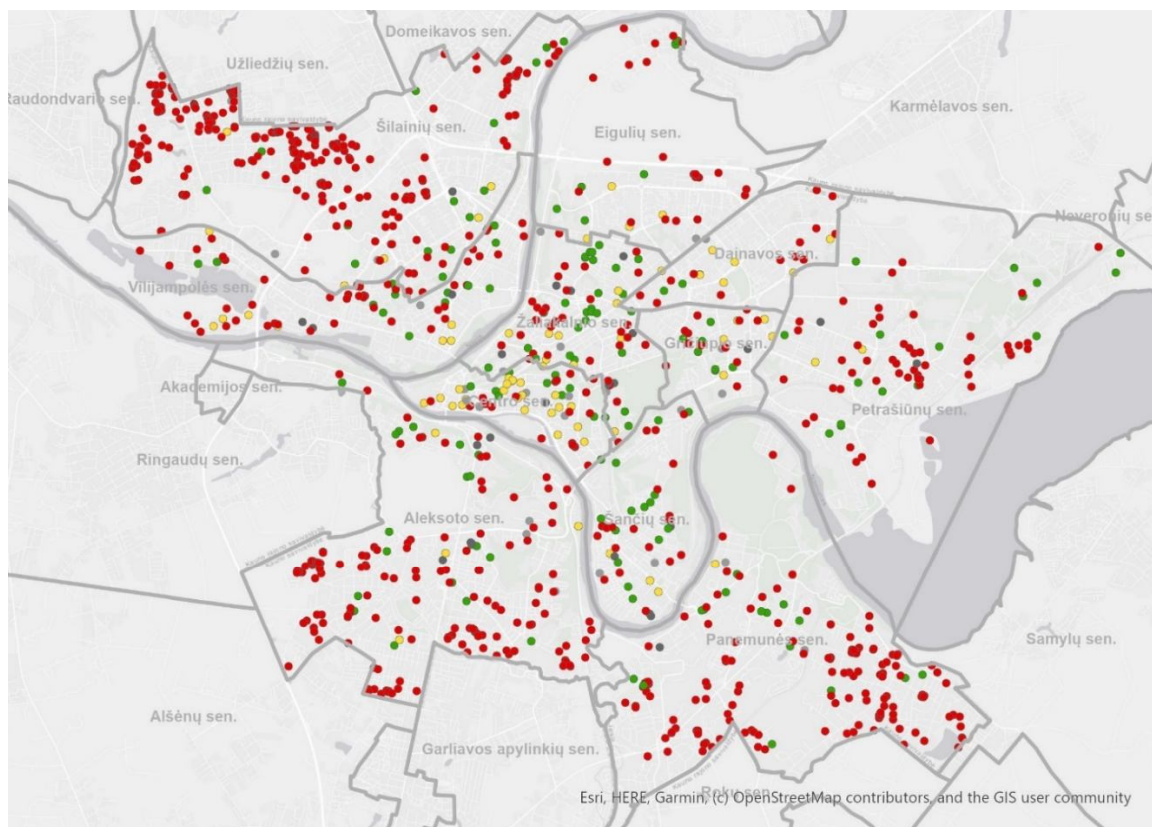
- 2020
- 2021

Koncentracija

- Maža koncentracija
- Didelė koncentracija

pav. 34 2020-2021 metais Kauno mieste viešintų projektinių pasiūlymų pasiskirstymas miesto teritorijoje (Šaltinis: <http://www.kaunas.lt/urbanistika/statiniu-projektavimas/viesinami-statiniu-projektiniai-pasiulymai/>)

KAUNO MIESTO SAVIVALDYBĖS TERITORIJOS BENDROJO PLANO
SPRENDINIŲ ĮGYVENDINIMO STEBĖSENA 2020-2021 m.



Kauno mieste 2020 metais registruoti galiojantys statybos leidimai

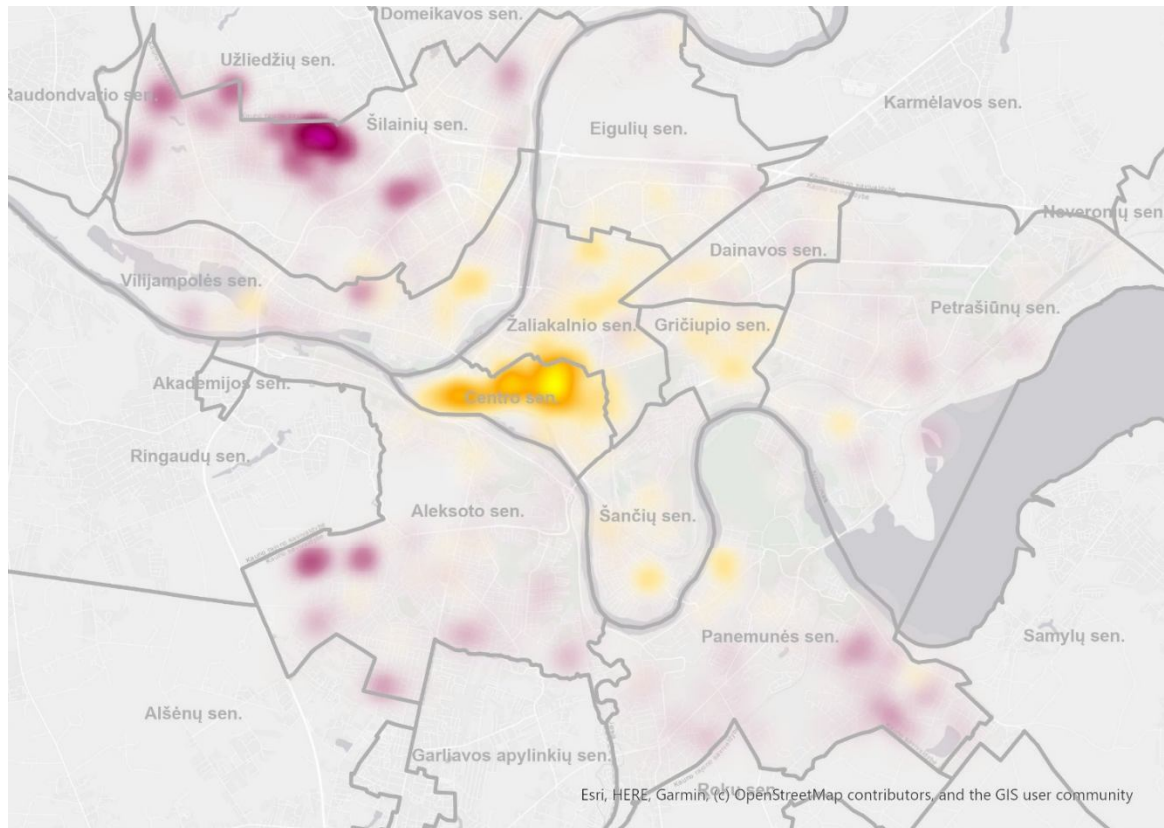
Statybos rūšis

- Naujo statinio statyba
- Statinio griovimas
- Statinio kapitalinis remontas
- Statinio rekonstravimas
- Statybos darbai neatliekami – statinio/patalpų paskirties keitimas

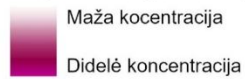
pav. 35 Kauno mieste 2020 metais registruoti galiojantys statybos leidimai (išskyrus paprastąjį remontą). (Duomenys: Kauno SĮ Kauno Planas (2020) VTPSI (2020))

Vystymosi apimčių koncentracija Centro teritorijoje patvirtina ir 2020-2021 metais išduoti statybos leidimai. Didžiausia rekonstrukcijų, kapitalinių remontų ir paprastojo remonto projektų statybos leidimų koncentracija – Naujamiesčio, Senamiesčio ir Žaliakalnio teritorijose. Nauja statyba, nesudėtingi, neypatingi statiniai dominuoja priemiestinėse teritorijose ypač Šilainių ir Panemunės seniūnijose.

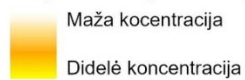
KAUNO MIESTO SAVIVALDYBĖS TERITORIJOS BENDROJO PLANO
SPRENDINIŲ ĮGYVENDINIMO STEBĖSENA 2020-2021 m.



Statybos leidimų koncentracija (2020 m.) - nauja statyba

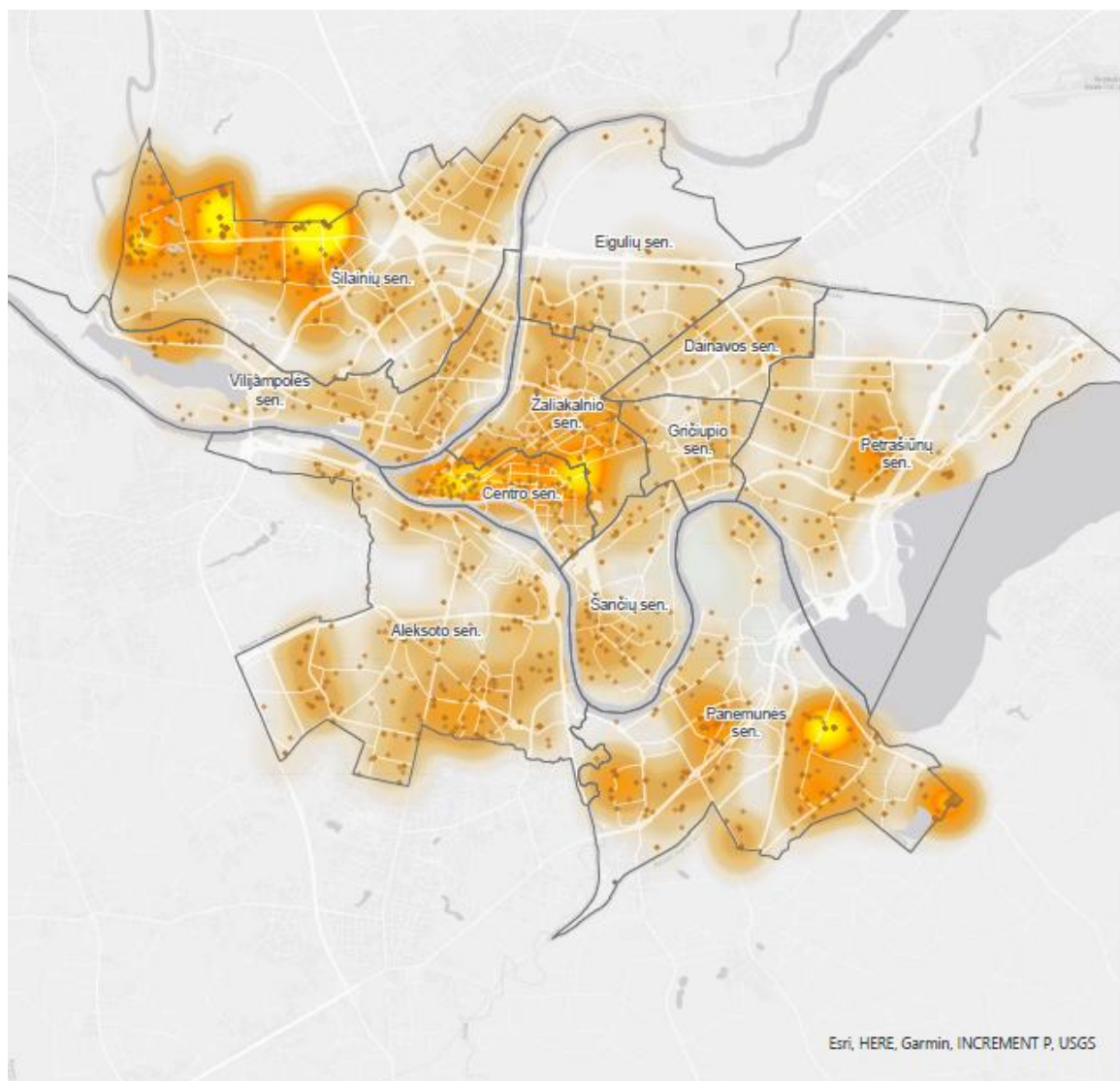


Statybos leidimų koncentracija (2020 m.) - rekonstrukcija ir kapitalinis remontas

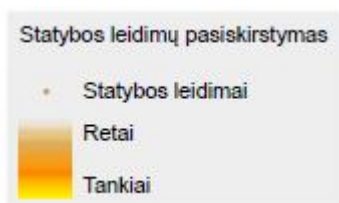


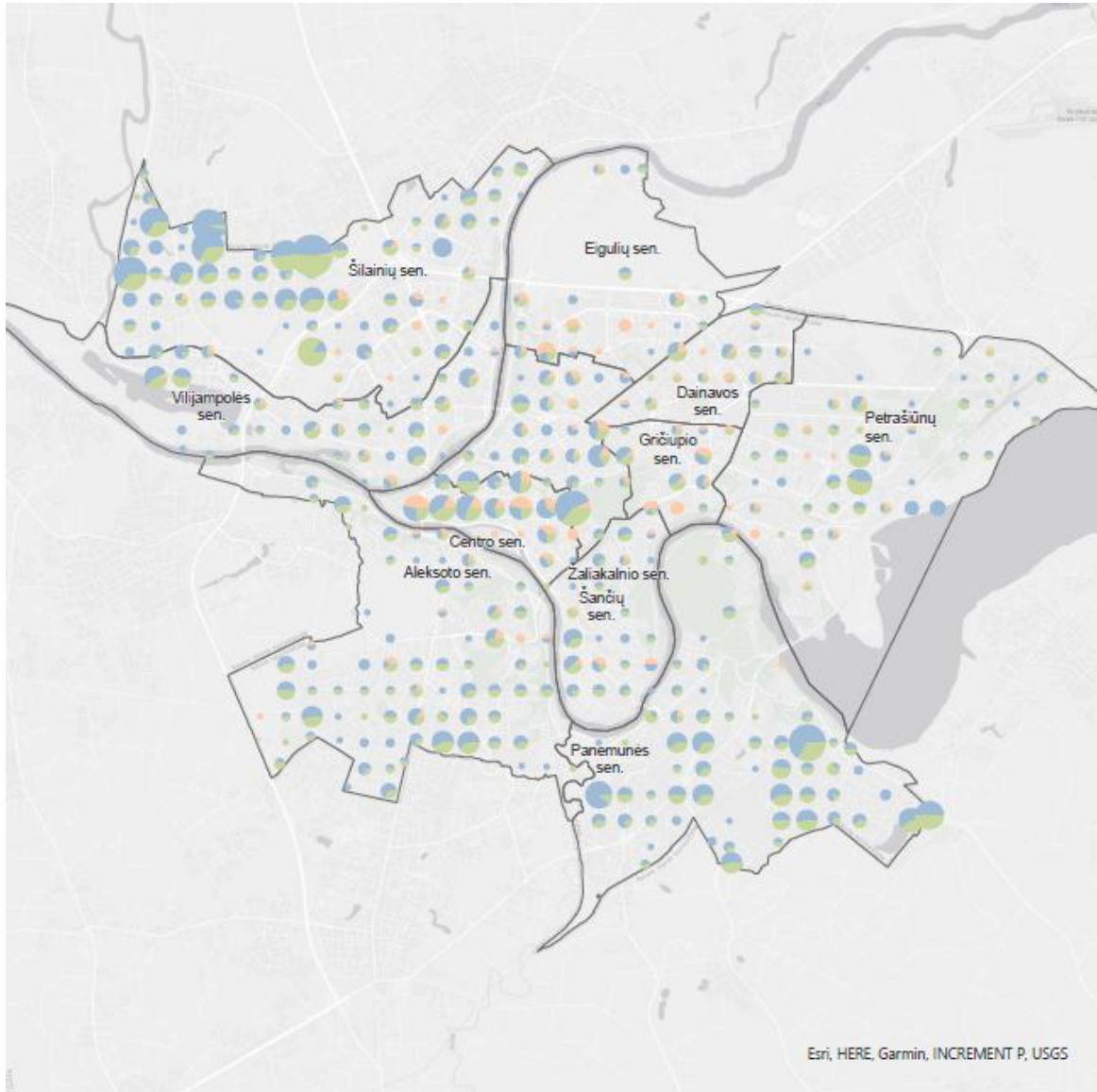
pav. 36 Statybos leidimų koncentracija Kauno mieste (Duomenys: Kauno SJ Kauno Planas (2020) VTPSI (2020))

KAUNO MIESTO SAVIVALDYBĖS TERITORIJOS BENDROJO PLANO
SPRENDINIŲ ĮGYVENDINIMO STEBĖSENA 2020-2021 m.



pav. 37 Statybos leidimų koncentracija pagal seniūnijas 2020-2021 metais (Duomenys: TPDR)





Kauno mieste registruoti statybos leidimai pagal kategoriją (2021)



10.5. Architektūriniai-urbanistiniai konkursai/dirbtuvės 2020-2021 metais

Urbanistinės dirbtuvės „Naujamiesčio kodas“

2020 m. Spalio – gruodžio mėnesiais Kaune vykusios urbanistinės kūrybinės dirbtuvės „Naujamiesčio kodas“, sutelkė architektus, urbanistus, sociologus, gyventojus ir verslo atstovus

Naujamiesčio vizijai sukurti. Kūrybinių dirbtuvių sesijų metu komandos susipažino su Kauno Naujamiesčiu, tyrinėjo jo vertybes ir identitetą, gyvybingumą, augimo galimybes. Į procesą įsijungę įvairių sričių ekspertai, miestiečiai, suinteresuotos šalys, vyko apskritojo stalo diskusijos, konsultacijos, vieši pristatymai. Dirbtuvių dalyviai parengė Kauno Naujamiesčio plėtros urbanistinės gaires, kurios detalizuojamos konkrečiais pavyzdžiais bei galimais taktiniais žingsniais jų įgyvendinimui.

10 urbanistinių gairių

Komandos pasiūlė Kauno Naujamiesčio vystymui urbanistinių gairių rinkinį. Gairėmis siekiama telkti dėmesį į Naujamiesčio vertybių puoselėjimą, potencialo išnaudojimą bei aktualiausių problemų sprendimą. Šiomis gairėmis siekiama atkreipti dėmesį į kokybiškos aplinkos kūrimą, vertingų savybių išsaugojimą bei komandos sufleruoja galimus siūlymus, kaip atskleisti ir išnaudoti esamą Naujamiesčio potencialą, kaip išsaugoti išskirtinumą bei kaip kurti naują kokybišką aplinką. Gairės nagrinėja šias temas: Identitetas, Gamta, Savivalda, Bendruomenės, Blokai, Paveldas, Vertikalumas, Įvairovė, Upės, Atvykimas / išvykimas.

Ilgalaikiai ir trumpalaikiai strateginiai tikslai:

Dirbtuvių dalyviai pasiūlė ilgalaikius (2050) bei trumpalaikius (2025) strateginius tikslus šių gairių įgyvendinimui. Tikslai yra detalizuojami įvardinant konkrečius rezultatus, kurių pagrindu galima būtų stebėti kiekvieno iš tikslų įgyvendinimą.

Apibendrinant dirbtuvių išvadas galima akcentuoti šias priemones, kurias Kauno miesto savivaldybės administracija, Kauno miesto architektų ir kultūros bendruomenės galėtų pradėti įgyvendinti:

1. Investuoti į Naujamiesčio teritorijos išsamius tyrimus ir tęstinius kūrybinius projektus, diskusijas: dirbtuvių dalyviai įvairiose temose palietė Naujamiesčio kvartalų vidinės chaotiškos struktūros klausimą, akcentuojant, jog būtent kvartalų viduje slypi didysis potencialas, kur būtų galima, tiek vystyti tiek kurti papildomus ryšius ir viešas erdves. Tam reikalingas geras teritorijos erdvinės struktūros supratimas ir architektūriniai-urbanistiniai bandymai per koncepcijų bei erdvinio vystymo schemų kūrimą. Tai leistų išsaugoti esamą Naujamiesčio identitetą, gerbti vertingas erdvines struktūras ir pastatus bei želdynus, ir kartu užtikrinti gyventojų skaičiaus augimą, verslų plėtrą ir pan.
2. Dirbtuvių dalyviai akcentuoja svarbias globalinį atšilimą mažinančias arba prie kintančio klimato prisitaikyti padedančias priemones tokias kaip: miesto gamtinės aplinkos puoselėjimą svarbą bei natūralių miesto sistemų valdymo sprendimų kūrimą. Siūloma daugiau dėmesio skirti želdynams, kurti natūralias, apželdintas lietaus surinkimo sistemas, įrengti gilumines

šaknų zonos laistymo sistemas sukauptu lietaus vandeniu, skatinti žalių stogų ir sienų atsiradimą ant naujų ir rekonstruojamų pastatų ir pan. Tam pasiekti būtų galima aukščiau minimus aspektus įtraukti į gatvių rekonstravimo techninių projektų sąlygas, želdynų projektų užduotis ir pan.

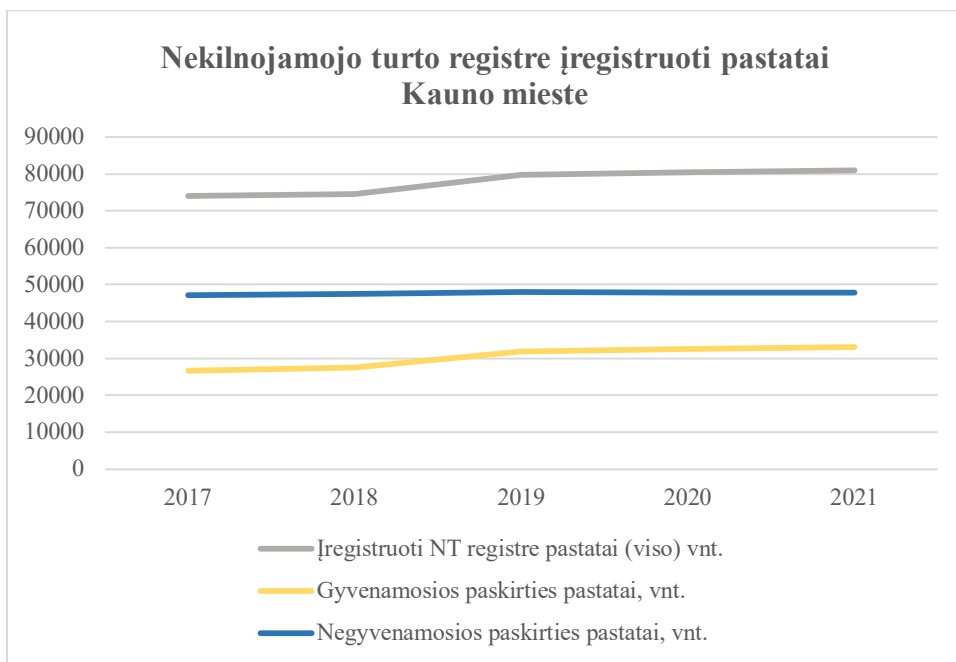
3. Dalyviai pasigedo aiškios Naujamiesčio vystymo vizijos ypač Nominacijos UNESCO kontekste. Sustabdytas Naujamiesčio teritorijos specialusis planas turėtų būti tęsiamas arba pradedamas iš naujo. Planas reikalingas aiškumui užtikrinti, prioritetams išsigrnyinti ir pan.
4. Gyventojų ir interesų grupių įtraukimas į planavimo ir sprendimų priėmimų procesus yra opus klausimas visos Lietuvos savivaldoms. Įsitraukimas į projektų finansuojamų biudžeto lėšomis užduoties formulavimą padėtų užtikrinti svarbių visuomenei klausimų integravimą prieš projektui prasidedant. Savivaldybės administracija gali pasinaudoti teise įpareigoti savivaldybės lėšomis vystomų projektų rengėjus užtikrinti objekto naudotojų ar vietos gyventojų įtrauktį tai numatant techninėje užduotyje ir pirkimo sąlygose. Ankstyvas gyventojų įtraukimas į viešos infrastruktūros projektavimo procesą padės valdyti rizikas susijusias su gyventojų lūkesčiais, viešais ryšiais, užtikrins sklandesnę projekto eigą.
5. Iššūkiu ir galimybe matoma kultūros paveldo objektų gausa Naujamiestyje. Dalyviai akcentuoja reikalingumą išlaikyti objektus gyvybingais, griežtai reaguoti į objektų apleidimo atvejus. Rekomenduojama investuoti į savininkų ir projektuotojų švietimą leidžiant gerosios praktikos vadovus: langų, durų restauravimo, sienų šiltinimo, stoglangių įrengimo ir pan.

Dirbtuvių rezultatai prieinami viešai: http://kaunokodas.lt/?page_id=653

2021 metais Kauno miesto savivaldybės administracija skelbė Viešojo paviljono su automobilių saugykla, Stoties turgaus teritorijoje, projekto konkursas. Konkursui pateikti du reikalavimus atitinkantys darbai kuriuos vertins ekspertų komisija. Nugalėtojus planuojama išrinkti 2022 metais.

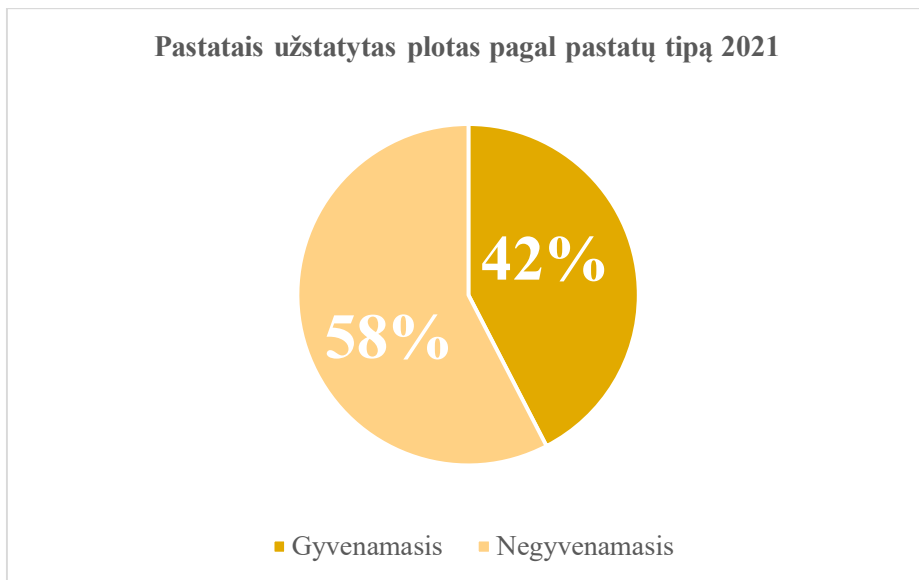
10.6. Pastatyti/statomi nauji įvairios paskirties pastatai

Kauno miesto savivaldybės teritorijoje 2022 m. sausio mėn. Nekilnojamojo turto registre buvo įregistruota **81051** pastatai, iš jų **33143** pastatai gyvenamosios paskirties ir **47908** įvairios paskirties negyvenamieji pastatai (Registrų centras, 2022).



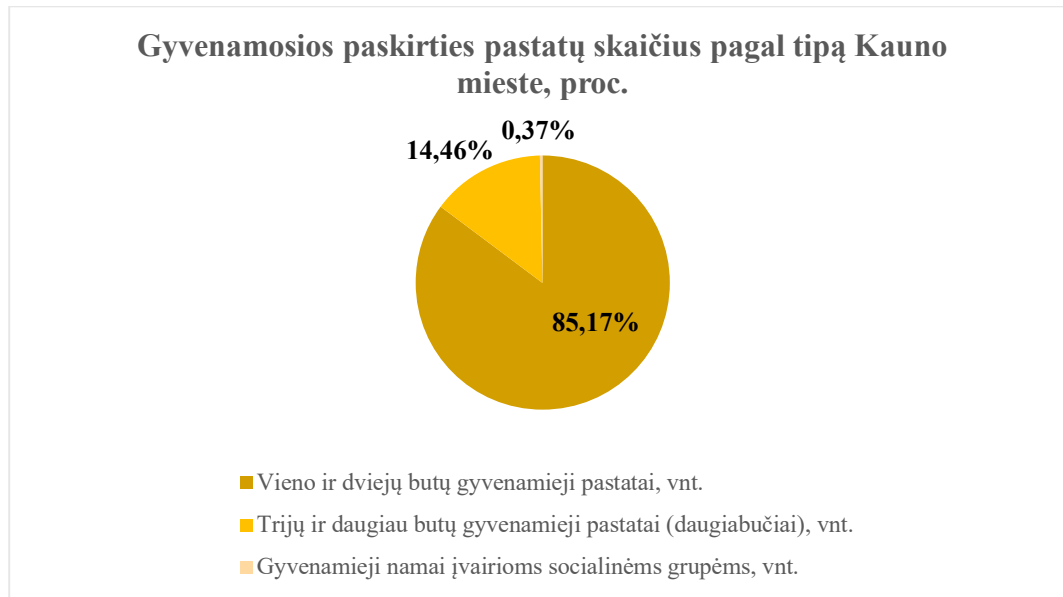
pav. 38 Nekilnojamojo turto registre įregistruoti pastatai Kauno mieste (Šaltinis: Registrų centras 2022)

Kaune nekilnojamojo turto registre įregistruoti pastatai užima **1266,73 ha** plotą. Gyvenamaisiais pastatais užstatytas plotas sudaro **42 proc. (536,89 ha)**, negyvenamais pastatais užstatytas plotas sudaro **58 proc. (729,84 ha)**.

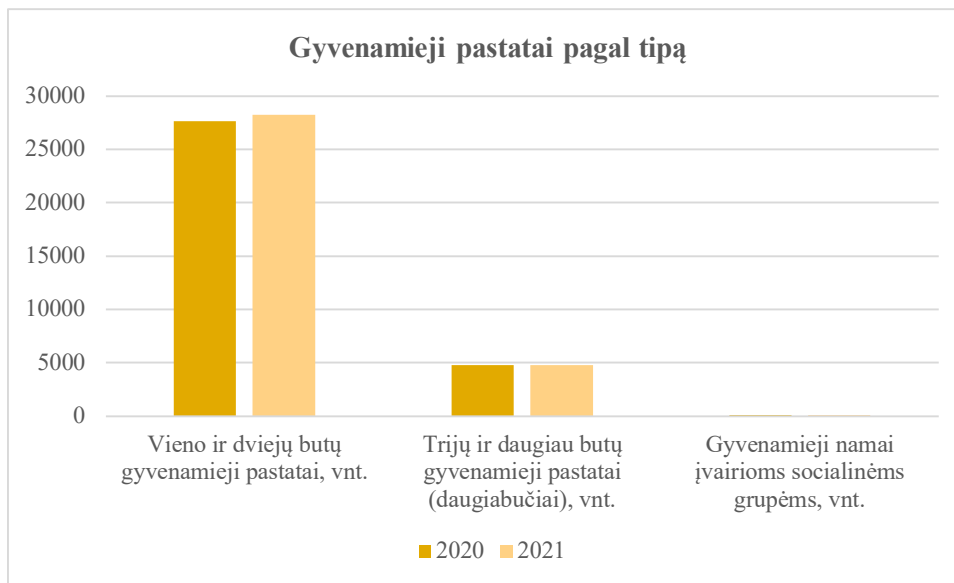


pav. 39 Pastatais užstatytas miesto plotas pagal pastatų tipą (Duomenys: Registrų centras, 2022)

Kauno mieste 2022 metų sausio mėn. registruoti 28229 (+628) vieno ir dviejų butų gyvenamieji pastatai, 4791 (+25) trijų ir daugiau butų gyvenamieji pastatai bei 123 (-1) gyvenamieji namai įvairioms socialinėms grupėms.

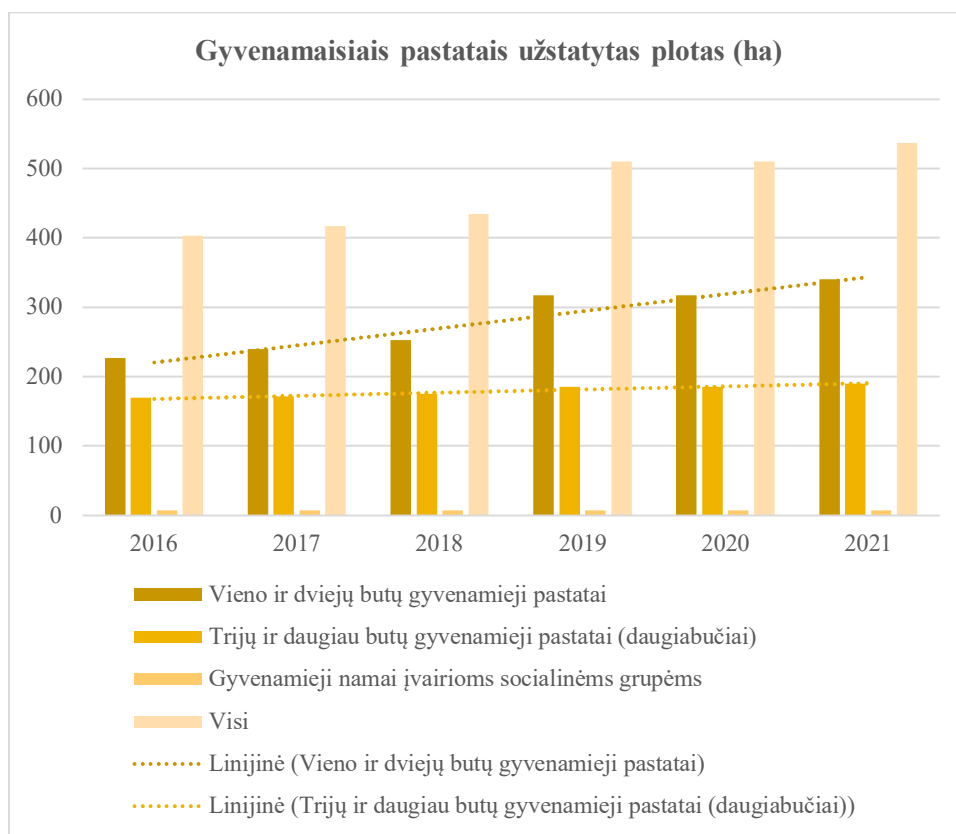


pav. 40 Gyvenamosios paskirties pastatų skaičius pagal tipą Kauno mieste (Šaltinis: Registrų centras, 2022)



pav. 41 Gyvenamieji pastatai pagal tipą Kauno mieste (Šaltinis: Registrų centras, 2022)

Kauno mieste auga vieno ir dviejų butų gyvenamųjų pastatų plotas. Svarbu atidžiai stebėti šią tendenciją bei įvertinti miesto galimybes šias teritorijas aprūpinti kokybiška socialine ir inžinerine infrastruktūra.



pav. 42 Gyvenamaisiais pastatais užstatytas plotas Kauno mieste (Šaltinis: Registrų centras, 2022)

11. MIESTO INŽINERINĖS IR SOCIALINĖS INFRASTRUKTŪROS PLĖTRA

11.1. Centralizuotas šilumos tiekimo sistemos plėtra

Centralizuoto šilumos tiekimo plėtra vykdoma nuolat pagal Kauno miesto mikrorajonų šilumos tiekimo specialųjį planą, patvirtintą Kauno miesto savivaldybės tarybos 2016 m. gegužės 3 d. sprendimu Nr. T-203 „Dėl atnaujinto Kauno miesto mikrorajonų šilumos tiekimo specialiojo plano patvirtinimo“. **TPD registracijos Nr. T00078490.**

Bendrojo plano sprendiniai neprieštaruoja centralizuotų šilumos tinklų plėtrai.

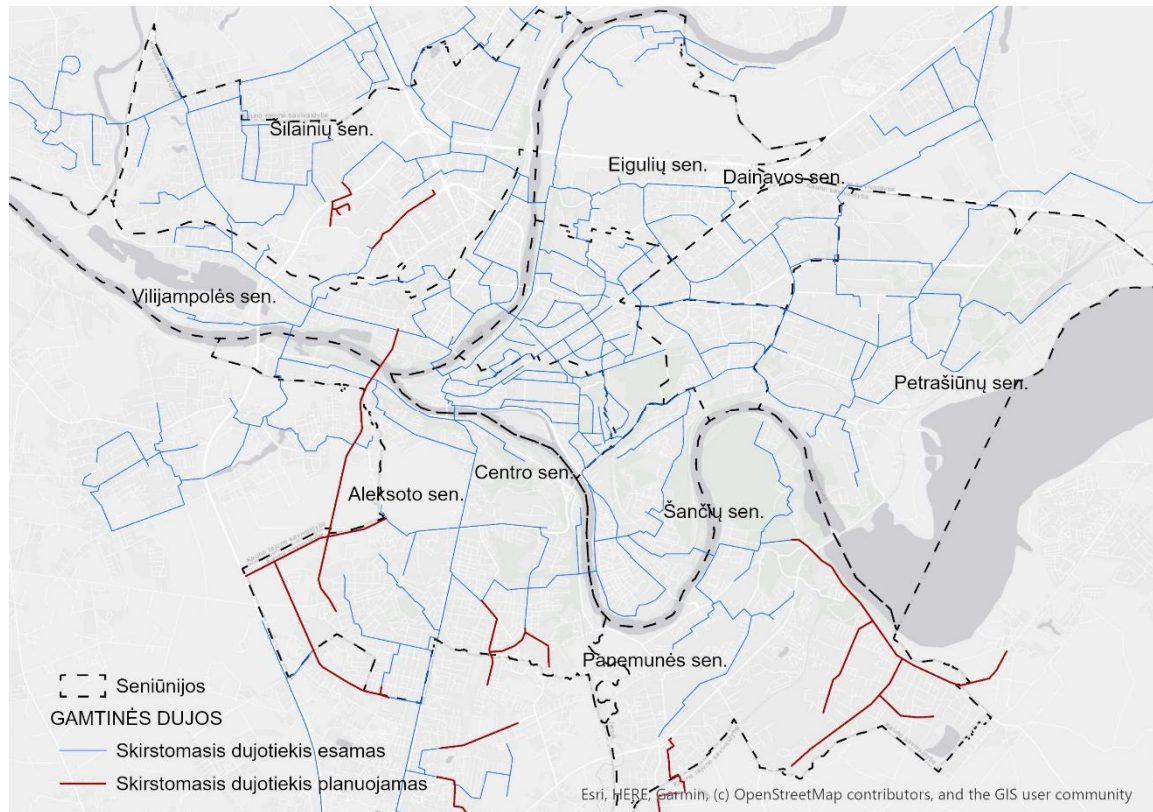
11.2. Elektros infrastruktūros plėtra

Elektros infrastruktūros plėtra Kaune vykdoma pagal AB LESTO investicijų planą ir investicijų plane numatytas programas, parengtą AB „Energijos skirstymo operatorius“ strategiją 2019-2030 m. (<https://www.eso.lt/lt/apie-mus/veiklos-strategija.html>)

2015–2025 m. Kauno miesto savivaldybės bendrojo plano įgyvendinimo priemonių plane numatyti plėtros prioritetai atitinka AB LESTO investicijų plane 2015–2022 numatytas programas.

Bendrojo plano sprendiniai neprieštaruja centralizuotų šilumos tinklų plėtrai.

11.3. Gamtinių dujų tiekimo sistemos plėtra



pav. 43 Kauno miesto bendrajame plane (2019 kor.) numatyta skirstomojo dujotiekio plėtra.

Gamtinių dujų tiekimo sistemos plėtra vykdoma pagal 2018 metais parengtą Gamtinių dujų perdavimo sistemos operatoriaus dešimties metų (2018-2027) tinklo plėtros planą.

Lietuvos dujų sistema yra sujungta su Rusijos Federacijos (Kaliningrado srities), Baltarusijos, Latvijos dujų sistemomis ir SGD terminalu Klaipėdoje. 2018-2027 m. laikotarpiu numatoma įgyvendinti perdavimo sistemos plėtros investicijų projektus, skirtus diversifikuoti dujų tiekimo šaltinius Lietuvoje ir kitose Baltijos šalyse. Projektas - Magistralinio dujotiekio Vilnius Kaunas ir Kaunas Šakiai jungtis (antroji gija) skirtas nenutrūkstamam perdavimo sistemos veikimui užtikrinti.

Bendrajame plane numatytas prioritetas dujų tiekimo plėtrai – naujų vidutinio slėgio dujotiekių tiesimas BP numatytuose infrastruktūros koridoriuose yra planuojamas vykdyti 2015–2020 m.

Bendrojo plano sprendiniai neprieštaruja centralizuotų šilumos tinklų plėtrai.

12. Vandentiekio ir nuotekų tinklų plėtra

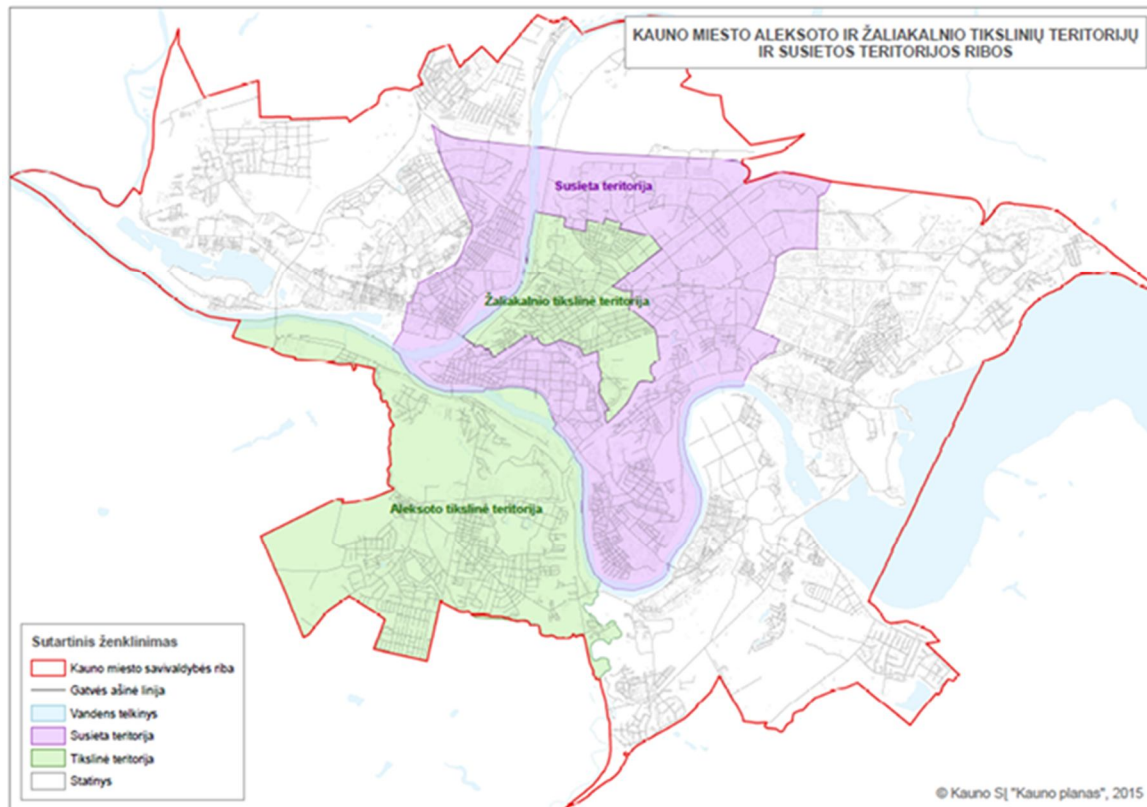
Vandentiekio ir nuotekų tinklų plėtra vykdoma pagal UAB „Kauno vandenys“ 2016-2020 m. strateginį planą patvirtintą UAB „Kauno vandenys“ 2016 balandžio 8 dieną protokolu Nr. V-03(2017 m. rugsėjo 26 d. redakcija su pakeitimais Nr. V-09) ir 2016-2018 metų veiklos ir plėtros planą patvirtintą 2015 m. gruodžio 8 d. sprendimu Nr. T-676 (kartu su KMST 2017-02-07 sprendimu Nr. T-28).

2021 m. lapkričio mėn. Kauno miesto savivaldybės geriamojo vandens tiekimo ir nuotekų tvarkymo infrastruktūros plėtros specialusis planas (TPD Nr. S-RJ-19-20-365) išviešintas. Planą planuojama užbaigti 2022 m. pradžioje.

13. 2020-2021 METAIS ĮGYVENDINAMI EUROPOS SĄJUNGOS IŠ DALIES FINANSUOJAMI INVESTICINIAI PROJEKTAI

Pagal pakeistą Kauno miesto integruotą teritorijų vystymo programą 2014-2020 metams, patvirtintą Lietuvos Respublikos vidaus reikalų ministro 2016-01-15 įsakymu Nr. IV-32 (nauja redakcija), programos priedą Nr. 2 „Kauno miesto integruotos teritorijos vystymo programos įgyvendinimo teritorijos vystymo tikslai ir uždaviniai ir priemonės“ (suvestinė redakcija 2018-08-22), numatyti investiciniai projektai, kuriems bus panaudotos ES ir kitų fondų lėšos.

Visa informacija apie programą ir jos rėmuose baigtus, tęsiamus ir pradedamus rengti projektus viešinama metinėse ataskaitose, Kauno miesto savivaldybės elektroniniame puslapyje (<http://www.kaunas.lt/investicijos/integruotu-teritoriju-vystymo-programa/>) ir interaktyviame žemėlapyje <https://maps.kaunas.lt/itvp/>.



pav. 44 Kauno miesto integruotų teritorijų vystymo programos 2014-2020 metams schema (Šaltinis: KMSA)

14. BENDROJO PLANO SPRENDINIAI, KURIŲ NĖRA GALIMYBĖS ĮGYVENDINTI

Per atskaitinį laikotarpį nuo 2020-01-01 iki 2021-12-31 pradėta Kauno miesto savivaldybės teritorijos bendrojo plano korektūra. Planavimo darbai bus baigti 2022 m. vasarą. Į planavimo programą įtrauktos pastabos iš Kauno miesto bendrojo plano sprendinių įgyvendinimo stebėsenų dėl koreguotinų sprendinių ir sprendinių, kurių nėra galimybės įgyvendinti. Sprendiniai bus atitinkamai koreguojami arba motyvuotai atmetami.

15. IŠVADA DĖL BP SPRENDINIŲ KEITIMO IR KOREGAVIMO

2020 m. liepos 21 d. Kauno miesto savivaldybės taryba sprendimu Nr. T-321 nepritarė patvirtintos Kauno miesto savivaldybės administracijos direktoriaus 2020 m. gegužės 12 d. įsakymu Nr. A-1527 „Dėl Kauno miesto savivaldybės teritorijos bendrojo plano 2018–2019 m. sprendinių įgyvendinimo stebėsenos ataskaitos patvirtinimo“, aiškinamojo rašto išvadai dėl Kauno miesto savivaldybės teritorijos bendrojo plano keitimo ir nusprendė pavesti Kauno miesto savivaldybės administracijos direktoriui priimti sprendimą plano koregavimo organizavimu.

2021-04-13 pradėtas rengti Kauno miesto savivaldybės teritorijos bendrojo plano koregavimas (K-RJ-19-21-197).

Poreikį dėl Kauno miesto savivaldybės teritorijos bendrojo plano korektūros arba keitimo bus vertinama tik pabaigus korektūros procesą ir toliau stebinti miesto vystymosi procesus.

16. BENDROJO PLANO SPRENDINIŲ KOREGAVIMAS

2021-04-13 pradėtas rengti Kauno miesto savivaldybės teritorijos bendrojo plano koregavimas (K-RJ-19-21-197).

17. SPECIALIŲJŲ PLANŲ RENGIMAS, KOREGAVIMAS IR INTEGRAVIMAS Į KAUNO MIESTO BENDRAJĮ PLANĄ

Kauno miesto savivaldybė vadovaujasi iki 2014-01-01 patvirtintais šiais specialiaisiais planais:

1. **Aukštybinių pastatų išdėstymo Kauno miesto savivaldybės teritorijoje specialusis planas**, (TPD Nr. T00017023) Kauno miesto tarybos sprendimu (2020-02-25 sprendimas Nr. T-61) pripažintas Kauno miesto savivaldybės teritorijos bendrojo plano sudedamąja dalimi. Pasikeitus teisės aktams reglamentuojantiems projektavimo taisyklės aukštybinių pastatų išdėstymo teritorijose **būtina šį specialųjį planą koreguoti arba keisti iš esmės.**
2. **Kauno miesto didžiųjų prekybos įmonių išdėstymo specialusis planas** (TPD Nr. T00017022) turėtų būti keičiamas arba koreguojamas atsižvelgiant į tai kad:
 - a. BP sprendiniuose (pagrindiniame brėžinyje ir aiškinamajame rašte) yra perkelti visi teritoriniai šio SP sprendiniai – mišraus užstatymo teritorijų funkcinėse zonose grafiškai pažymėtos visos SP nurodytos teritorijos, kuriose galima didžiųjų prekybos įmonių statyba;
 - b. Lietuvos Respublikos ūkio ir aplinkos ministrų 2013-12-11 įsakymu Nr. 4-1067/D1-922 „Dėl Lietuvos Respublikos ūkio ministro ir Lietuvos Respublikos aplinkos ministro 2004 m. gegužės 26 d. įsakymo Nr. 4-201/D1-290 „Dėl didžiųjų prekybos įmonių išdėstymo specialiųjų planų rengimo taisyklių patvirtinimo“ ir jį keitusio įsakymo pripažinimo netekusiais galios“ nebeteko galios *Didžiųjų prekybos įmonių išdėstymo specialiųjų planų rengimo taisyklės*, kurios nustatė didžiųjų prekybos įmonių gradaciją pagal išdėstymą, pasiekiamumą, prekybos pobūdį ir užimamą bendrą plotą. Šis įsakymas įsigaliojo 2014-01-01;

- c. SP parengtas 2005 m. (koreguotas 2013 m.), didžiųjų prekybos įmonių statybos piko metu tikslu nurodyti, kuriose teritorijose galima naujų didžiųjų prekybos įmonių statyba. Pasikeitus ekonominei situacijai ir pakoregavus teritorijų planavimą bei statybą reglamentuojančius teisės aktus, paaiškėjo, kad SP nurodyti konkretūs adresai ir juose leistini statyti prekybos plotai ne tik nebeaktualūs, bet nebeatitinka verslo lūkesčių ir klaidina įmones, nes statybos apimtys sklype ribojamos užstatymo intensyvumo UI rodikliu, nustatytu BP, esama urbanistine situacija ir kt. reglamentais;
- d. Senamiesčio ir Naujamiesčio teritorijose didžiųjų prekybos įmonių statybą apsprendžia saugomų teritorijų įstatymas ir šių teritorijų specialieji planai;
- e. SP nebuvo nurodytos planavimo metu esamos prekybos įmonės ir neapspręsta jų plėtra, kas sudaro nelygias sąlygas naujų ir rekonstruojamų įmonių savininkų lūkesčiams;
- f. SP nebeatitinka šios dienos aktualijų dėl gausios prekybos įmonių kaitos ir neprognozuojamos komercinių įmonių veiklos (įmonių jungimas, įkūrimas, panaikinimas, plėtimas, skaidymas ir kt.).

Kadangi šiuo metu apie **Kauno miesto didžiųjų prekybos įmonių išdėstymo specialiojo plano integraciją** į BP yra tik teiginys BP aprašomojoje dalyje (AR) ir žymėjimai pagrindiniame brėžinyje. SP Kauno miesto tarybos sprendimu (2020-02-25 sprendimas Nr. T-61) pripažintas Kauno miesto savivaldybės teritorijos bendrojo plano sudedamąja dalimi. Svarbu koreguoti didžiųjų prekybos įmonių išdėstymo principus per BP koregavimo ar keitimo procedūras. Taip pat svarbu kritiškai įvertinti ir pagrįsti maksimalų leidžiamą bendrą didžiųjų prekybos įmonių Kauno mieste plotą, teritorijų kuriose leidžiama minėtų įmonių objektų statyba vietas ir pasiskirstymą mieste prieš tai atlikus išsamią didžiųjų prekybos centrų inventorizaciją ir analizę urbanistiniame kontekste. Atkreipiamas dėmesys ir į tai jog miestui siekiant vystyti gyvybingas erdves ir kokybišką gyvenamąją aplinką, svarbu užtikrinti šių įmonių darnų integravimąsi į teritorijas, kuris skatintų judėjimą darniomis priemonėmis, užtikrintų saugumą, vengtų didelių nelaidžių paviršių plotą ir užtikrintų želdynų plėtrą ir integraciją.

- 3. **Kauno miesto dviračių takų specialusis planas** (patvirtintas Kauno miesto taryboje 2010 m. birželio 3 d. Nr. T-296, TPD Nr. T00017011) yra integruotais į miesto teritorijos bendrojo plano geoduomenų bazę. Atliekant BP koregavimą dviračių takų infrastruktūros sprendiniai papildyti naujais įrengtais, suprojektuotais ir planuojamais dviračių takais. Bendrajame plane numatyta nuostata, jog šis **specialusis planas galioja tiek kiek neprieštarauja bendrojo plano sprendiniams.**

4. **Kauno miesto degalinių išdėstymo specialųjį planą**, patvirtintą Kauno miesto savivaldybės tarybos 2010 m. gruodžio 16 d. sprendimu Nr. T-751 „Dėl Kauno miesto degalinių išdėstymo specialiojo plano patvirtinimo“ (TPD Nr. T00017023). SP Kauno miesto tarybos sprendimu pripažintas Kauno miesto savivaldybės teritorijos bendrojo plano sudedamąja dalimi (2020-02-25 sprendimas Nr. T-61).
5. **Kauno miesto teritorijos automobilių saugykloms išdėstyti specialųjį planą**, patvirtintą Kauno miesto savivaldybės tarybos 2013 m. vasario 7 d. sprendimu Nr. T-48 „Dėl Kauno miesto teritorijos automobilių saugykloms išdėstyti specialiojo plano patvirtinimo“ (TPD Nr. T00017463). SP Kauno miesto tarybos sprendimu (2020-02-25 sprendimas Nr. T-61) pripažintas Kauno miesto savivaldybės teritorijos bendrojo plano sudedamąja dalimi.
6. Kauno miesto savivaldybės **vandens tiekimo ir nuotekų tvarkymo infrastruktūros plėtros specialusis planas** (TPDR Nr. T00017366). 2021 m. lapkričio mėn. Kauno miesto savivaldybės geriamojo vandens tiekimo ir nuotekų tvarkymo infrastruktūros plėtros specialusis planas (TPD Nr. S-RJ-19-20-365) išviešintas. Planą planuojama užbaigti 2022 m. pradžioje.
7. Kauno miesto **mikrorajonų šilumos tiekimo specialusis planas** (TPDR Nr. T00078490). 2020 birželio mėn. priimtas sprendimas dėl plano koregavimo (TPD Nr. S-RJ-19-21-36). Planas yra parengiamajame etape.

Valstybės **saugomų teritorijų specialiųjų planų keitimas** vykdomas Aplinkos ministerijos iniciatyva ir lėšomis, todėl yra privalomai integruoti į Savivaldybės teritorijos BP.

Aktualūs specialieji planai, kurie apima visą miesto teritoriją arba turi įtakos Savivaldybės teritorijos konkrečiai daliai (pvz. Veršvos draustinio SP, Kauno m. sav. vandens tiekimo ir nuotekų tvarkymo infrastruktūros plėtros SP ir kt.) **gali būti Kauno miesto tarybos sprendimu pripažinti Kauno miesto savivaldybės bendrojo plano sudėtine dalimi arba gali būti koreguojami ar keičiami pagal tokiems SP galiojančias taisykles.**

Kauno miesto savivaldybės teritorijoje yra 17ka galiojančių **specialiųjų nekilnojamojo kultūros paveldo apsaugos planavimo dokumentų**. Siekiant užtikrinti teritorijų planavimo dokumentų aktualumą, **nustačius prieštaravimus tarp galiojančio dokumento ir aktualių teisės aktų, rekomenduojama inicijuoti dokumento koregavimą.**

18. IŠVADA DĖL BP SPRENDINIŲ ĮGYVENDINIMO PROGRAMOS PRIEMONIŲ PLANO ATNAUJINIMO

Rengiant BP sprendinių įgyvendinimo stebėsenos ataskaitą už 2020-2021 metus nustatyta, kad programos priemonių planas įgyvendinamas – **įvykdyta 50 proc.** priemonių, **vykdoma 19 proc.** priemonių, **nepradėtos vykdyti 6 proc.** priemonių ir **neįgyvendintos 25 proc.** priemonių.

Patvirtinus Bendrojo plano koregavimą, atsižvelgiant į teisės aktų, ypač Teritorijų planavimo įstatymo ir Infrastruktūros įstatymo bei juos lydinčius sprendimus, **būtina atnaujinti BP sprendinių įgyvendinimo programą, integruoti naujai rengiamo Kauno miesto savivaldybės strateginio plėtros plano 2030 sprendinius ir rodiklius.**

Kauno m. BP sprendinių įgyvendinimo programos priemonių plano vykdymas 2020-2021 metai

Lentelė 6: Kauno m. BP sprendinių įgyvendinimo programos priemonių plano vykdymas 2020-2021 metai

BP dalis	Numatytų priemonių skaičius	Įgyvendintos priemonės	Vykdomos priemonės	Nepradėtos vykdyti priemonės	Neįgyvendintos priemonės
Išorės aplinka	4	0 (0%)	0 (0%)	0 (0%)	4 (100 %)
Miesto struktūra	21	9 (43%)	2 (10%)	0 (0%)	10 (48%)
Socialinė aplinka	6	2 (33%)	2 (33%)	1 (17%)	1 (17%)
Ekonominė aplinka	28	14 (50%)	7 (25%)	1 (4%)	6 (21%)
Nekilnojamojo kultūros paveldo aplinka	9	3 (33%)	5 (56%)	1 (11 %)	0 (0 %)
Gamtinė aplinka	6	2 (33%)	0 (0%)	0 (0 %)	4 (67 %)
Susisiekimai	19	9 (47%)	4 (21%)	3 (16%)	3 (16 %)

Inžinerinės komunikacijos	14	14 (100%)	0 (0%)	0 (0%)	0 (0%)
<i>IŠ VISO</i>	107	53 (50%)	20 (19%)	6 (6%)	28 (26%)

Informacija apie priemonių neįgyvendinamumą/tikslinimo/atnaujinimą pateikiama Priemonių įgyvendinimo lentelėje (**PRIEDAS NR. 1**).

19. SIŪLOMI PERŽIŪRĖTI / KOREGUOTI KAUNO MIESTE GALIOJANČIUS KITUS KOMPLEKSINIUS TERITORIJŲ PLANAVIMO DOKUMENTUS

- Yliškių detalusis planas** (TPDR-e, NR. T00015515 (Registravimo data: 1999-02-26)): Detalusis planas yra galiojantis tačiau dalies jo sprendinių įgyvendinti nebeįmanoma. Atsižvelgiant į tai, siekiant gamybos įmones Kauno mieste koncentruoti kompaktiškose, pramonei skirtose teritorijose ir vengti chaotiškos plėtros, rekomenduojama peržiūrėti galiojantį DP ir įvertinti, kaip šis planavimo dokumentas galėtų prisidėti prie bendrojo plano tikslų įgyvendinimo. Esant poreikiui rekomenduojama atlikti DP koregavimą, keitimą arba dokumentą panaikinti. DP susijęs su BP sprendinių įgyvendinimo programos 2.2.3. Priemonės „Pramonės centro Julijanavoje išlaikymas“.
- Bakausko g. detalusis planas** (nuo Marvelės upės iki vakarinio lanksto) gatvei statyti (TPDR Nr.: T00017114 Reg. 2002-07-18). Detalusis planas parengtas vietinėje koordinatų sistemoje. Norint įgyvendinti priemonę 2.4.3. Europos pr. šiaurinės dalies paėmimas visuomenės poreikiams yra poreikis peržiūrėti DP sprendinius ir esant poreikiui jį koreguoti.
- Įvertinti Žemosios Fredos rajono bendrojo detaliojo plano** (TPDR Nr. T00015509) (Reg. 1997-04-08) susisiekimo sistemos sprendinius: Atsižvelgiant į tai, kad teritorijoje privačia iniciatyva vykdomos urbanistinio vystymo dirbtuvės, planuojama komercinės ir gyvenamos paskirties objektų plėtra, vertinga peržiūrėti DP susisiekimo sistemos sprendinius, keičiant DP integruoti Žemosios Fredos kvartalo išvystymo galimybių studijos rekomendacijas. Nesant galimybės dokumentą pakeisti, rekomenduotina dokumentą naikinti ir parengti naują vietovės lygmens kompleksinį teritorijų planavimo dokumentą.
- Skaitmenizuoti ir peržiūrėti šių Aleksoto seniūnijoje galiojančių DP sprendinius dėl galimų korekcijų, kurias lėmė žemės gražinimo procedūros:** Aleksoto vakarinės dalies detalusis planas (TPDR Nr. T00015513 Reg. 1999-02-26), Aleksoto rytinės dalies detalusis planas (TPDR Nr. T00015512 Reg. 1999-02-26), Aukštosios Fredos rajono bendrasis DP

(TPDR Nr. T00015508 Reg. 1997-04-08), Birutės gyvenvietė; Birutės gyvenvietės DP (T00017467). Įvertinus sprendinius atitinkamai inicijuoti šių DP koregavimą, keitimą arba dokumentą naikinti.

20. SIŪLOMOS PARENGTI SEKTORINĖS PROGRAMOS, GALIMYBIŲ STUDIJOS, SKLYPŲ FORMAVIMO IR OBJEKTŲ IŠDĖSTYMO SCHEMAS

Pagal Kauno miesto savivaldybės teritorijos bendrojo plano sprendinių įgyvendinimo programos III skyriaus 6.4.5 punktą rengiant Bendrojo plano sprendinių įgyvendinimo ataskaitą išanalizavus surinktą ir apibendrintą informaciją apie BP sprendinių įgyvendinimą, tikslinga būtų papildomai parengti šias sektorines programas, galimybių studijas, sklypų formavimo ir objektų išdėstymo schemas:

1. Atsižvelgiant į pastarųjų metų privačias ir viešas iniciatyvas vystant urbanistines koncepcijas ir studijas, tęsti pastangas geriau suprasti ir kreipti vystymąsi tvaria linkme Kauno upių krantinėse, ieškant vietos tiek natūralioms sistemoms puoselėti tiek rekreaciją skatinti, tiek saugiai ir darniai urbanizuoti. **Rekomenduojama parengti Kauno miesto krantinių esamos būklės ir potencialo analizę bei vystymo studiją.** Šiuo metu miesto pozicija Kauno pakrančių atžvilgiu nėra aiški ir planavimo dokumentų nebuvimas tai atspindi: yra poreikis:
 - 1.1. inventorizuoti krantinių būklę, inžinerinius statinius, įgyvendintus ir planuojamus projektus;
 - 1.2. formuoti viešus praėjimus prie upių ir krantus pritaikyti rekreaciniams poreikiams (formuoti servitutus, praėjimus, prieplaukas, pasivaikščiojimo takus, ruošti krantinių tvarkymo projektus),
 - 1.3. tikslinti paviršinių vandens telkinių apsaugines juostas
 - 1.4. Inventorizuoti upių šlaitus ir krantus pasitelkiant šiuolaikines technologijas (3d skenavimas, duomenų perkėlimas į GIS sistemas ir pan.), tai padėtų išvengti , savavaliu kranto linijos bei nuolydžio keitimo atvejų
 - 1.5. aiškiai planuoti vandens transporto kelius ir tam skirtą infrastruktūrą
2. **Atsižvelgiant į tai jog planuojams ir projektuojams trūksta informacijos apie paviršinius vandens telkinius Kauno mieste, kuomet apsaugos zonose formuojami sklypai, projektuojami inžineriniai statiniai ir pan., svarbu:**
 - 2.1. atnaujinti paviršinių vandens telkinių apsaugos zonų schemą, planavimo ir tvarkymo rekomendacijas.
 - 2.2. patvirtinti prioritetinių vandens telkinių pakrančių teritorijų sąrašą,

- 2.3. inventorizuoti neapskaitytus mieste esančius vandens telkinius ir tęsti pakrančių teritorijų tvarkymo techninius projektus bei šiuos projektus įgyvendinti, kaip numatyta BP,
 - 2.4. skaitmenizuoti ir viešinti paviršinių vandens telkinių kranto linijas ir reljefą, apsaugos zonas;
 - 2.5. žymėti ir įrengti servitutus prie paviršinių vandens telkinių formuojant žaliąsias jungtis ir teritorijų galimybes atlikti ekologines funkcijas miestui.
3. Atsižvelgiant į susidariusią nepalankią fragmentiško vystymo problemą sovietmečiu statytų daugiabučių kvartaluose, kylančius konfliktus dėl formuojamų naujų sklypų ir sklypų aplink esamus daugiabučių pastatus ir matant aiškų poreikį šias teritorijas planuoti kvartalais atsižvelgiant į originalius mikrorajonų išplanavimo projektus, šiandieninius gyventojų ir darnaus vystymo mieste poreikius, **rekomenduojama rengti vystymo schemas daugiabučių kvartalams įtraukiant bendruomenių atstovus teritorijoms, BP numatyta rengti kompleksinius TDP.**
 4. Atsižvelgiant į tai jog formuojant sklypus dėl informacijos trūkumo kartais neatsižvelgiama į jungčių šlaituose vietas, **svarbu parengti Nemuno ir Neries upių aukštutinės ir žemutinės terasų jungčių (šlaitų, teritorijų plėtros ir tvarkymo) ir Naujamiesčio – Žaliakalnio šlaitų analizę:**
 - 4.1. inventorizuoti esamus laiptus ir jų būklę,
 - 4.2. numatyti naujų laiptų įrengimo vietas,
 - 4.3. išnagrinėjant galimybes tam tikrose vietose mieste įrengti keltuvus, kurie sujungtų svarbias pėsčiųjų trasas ir dviračių takus,
 - 4.4. visą informaciją skaitmenizuoti ir padaryti prieinamą viešai planuotojams ir projektuotojams.

21. KITI SIŪLYMAI

1. Atnaujinti BP sprendinių įgyvendinimo planą daugiau dėmesio skiriant minkštosioms priemonėms skatinti kvartalinę renovaciją, socialinės infrastruktūros kompleksiską integraciją į urbanistinį audinį, vietinės reikšmės želdynų tvarkymui.
2. Perkelti Kultūros paveldo objektų stebėsenų ataskaitų pildymą į GIS sistemą.
3. Siekiant nuosekliai vystyti miesto susisiekimo ir požeminę infrastruktūrą būtina sutelkti ir nuolatos pildyti GIS duomenų bazę, kurioje būtų kaupiama ir analizuojama informacija apie susisiekimo infrastruktūrą bei požemines komunikacijas, jų plėtrą, tvarkymo darbus. Būtinai

- skirtingų skyrių specialistų apmokymas dirbti su programine įranga siekiant vengti darbų dubliavimo.
4. Siekiant užtikrinti skaidresnį ir prieinamesnį projektų viešinimo procesą rekomenduojama kurti **projektinių pasiūlymų žemėlapi (GIS pagrindu), kuriame projektai būtų atvaizduojami tiek 2D tiek 3D aplinkoje**. Tokią galimybę yra sukūrusi Vilniaus miesto savivaldybės administracija.
 5. Siekiant geriau suprasti projektų įtaką miestovaizdžiui, ypač paveldosaugine prasme jautriose teritorijose, **svarbu turėti prieinamą miesto 3d modelį, kuriame projektuotojai galėtų tikrinti ir bandyti projektus**, ruošti sprendinius pagrindžiančias schemas. Tokią galimybę yra sukūrusi Vilniaus miesto savivaldybės administracija.
 6. **Sudaryti sąlygas KMSA Miesto planavimo ir architektūros skyriaus darbuotojams įsitraukti į šviečiamąją veiklą susijusią su visuomenės bendrųjų žinių gerinimu darnaus vystymosi klausimais ir tuo pačiu gerinti savivaldybės planavimo specialistų kompetencijas ir įgūdžius** labai sparčiai besikeičiančioje srityje. Svarbu investuoti ne tik į teisinių žinių bei procedūrų išmanymą, bet ir apie darnaus vystymosi principus, progresyvių teritorijų vystymo reglamentavimą, klimato kaitą, naująjį europinį Bauhausą, komunikaciją ir žinoma gerinti techninį raštingumą.
 7. Būtina kuo skubiau skaitmenizuoti, geo-lokuoti ir padaryti viešai prieinamus 1997-2000 metais parengtus detaliuosius, detaliuosius-bendruosius planus . Sąrašas pateikiamas 19-tame stebėsenos ataskaitos skyriuje.

22. INFORMACIJA APIE SAVIVALDYBĖS BENDROJO PLANO STEBĖSENOS RODIKLIŲ DUOMENIS

22.1. Bendrieji miesto rodikliai

Kauno miesto savivaldybės bendrojo plano rodiklių sąrašas yra skelbiamas Lietuvos Respublikos teritorijų planavimo stebėsenos informacinėje sistemoje. Atsižvelgiant į tai, jog nuo 2019 metų, Teritorijų planavimo stebėsenos informacinė sistema yra atnaujinama, rodiklių duomenys iš duomenų tiekėjų nurodytų Lietuvos Respublikos teritorijų planavimo stebėsenos informacinės sistemos nuostatuose patvirtintuose LR Aplinkos ministro 2011 m. gruodžio 29 d. įsakymu Nr. DI – 1056 (Lietuvos Respublikos aplinkos ministro 2014 m. gruodžio 2 d. įsakymo Nr. DI-970 redakcija). Siekiant užtikrinti duomenų patikimumą, šioje stebėsenos ataskaitoje už 2020 metus yra pateikiami tik tie duomenys, kuriuos savivaldybė gali teikti TPSIS sistemoje. Duomenys 2020-2021 ataskaitai teikė: UAB Kauno vandenys, UAB ESO, AB Kauno energija, VŠĮ Kaunas IN, Kauno miesto savivaldybės administracijos Švietimo, Transporto, Miesto tvarkymo,

KAUNO MIESTO SAVIVALDYBĖS TERITORIJOS BENDROJO PLANO
SPRENDINIŲ ĮGYVENDINIMO STEBĖSENA 2020-2021 m.

Finansų ir ekonomikos, Apskaitos skyriai. Taip pat naudoti viešai prieinamos duomenų sistemos: TPDR (apie teritorijų planavimo dokumentus) bei Infostatyba (apie statybos leidimus išduotus Kauno mieste).

Lentelė 7: BP Rodiklių, skelbiamų LR TPSIS, kuriuos teikia savivaldybės sąrašas.

Rodiklių grupės	Rodiklis	2020	2021	Pokytis 2019-2020	Td
Aplinkosauginiai rodikliai	Atliekų susidarymas ir tvarkymas žemės ūkyje, miškininkystėje ir žuvininkystėje, t	0	0	0	→
	Sunaudota vandens ūkio ir buities reikmėms, tūkst. M3	18061,931	24399,572	6337,641	↑
	Ūkio, buities ir gamybos nuotekų išleidimas į paviršinius vandenis, tūkst. m3	24266,512	25895,616	1629,104	↑
Baziniai rodikliai	Bendrujų planų korektūrų skaičius, vnt.	0	0	0	→
	Detalių planų korektūrų skaičius, vnt.	36	41	5	↑
	Pakeistų detalių planų skaičius, vnt.	5	4	-1	↓
	Pakeistų kompleksinio teritorijų planavimo dokumentų skaičius, vnt.	5	4	-1	↓
	Pakeistų savivaldybės bendrujų planų skaičius, vnt.	0	0	0	→
	Pakeistų savivaldybės dalių bendrujų planų skaičius, vnt.	0	0	0	→
	Pakeistų specialiojo teritorijų planavimo dokumentų skaičius, vnt.	0	0	0	→
	Patvirtintų detalių planų skaičius, vnt.	51	62	11	↑
	Patvirtintų kompleksinio teritorijų planavimo dokumentų skaičius, vnt.	51	62	11	↑
	Patvirtintų savivaldybės bendrujų planų skaičius, vnt.	0	0	0	→
	Patvirtintų savivaldybės dalių bendrujų planų skaičius, vnt.	0	0	0	→
	Patvirtintų specialiojo teritorijų planavimo dokumentų skaičius, vnt.	1	0	-1	↓
	Patvirtintų valstybei svarbių projektų teritorijų planavimo dokumentų skaičius, vnt.	0	0	0	→
	Specialiųjų planų korektūrų skaičius, vnt.	0	0	0	→
	Specialiųjų planų, kurie patvirtinti, kaip bendrojo plano dalis, skaičius, vnt.	4	0	-4	↓
	Statybos leidimai statyti gamybos ir pramonės objektus, vnt.	22	8	-14	↓
	Statybos leidimai statyti garažus, vnt.	14	13	-1	↓
	Statybos leidimai statyti gydymo objektus, vnt.	1	0	-1	↓
	Statybos leidimai statyti gyvenamosios paskirties pastatus, vnt.	923	1015	92	↑

KAUNO MIESTO SAVIVALDYBĖS TERITORIJOS BENDROJO PLANO
SPRENDINIŲ ĮGYVENDINIMO STEBĖSENA 2020-2021 m.

Statybos leidimai statyti gyvenamuosius (dviejų butų) pastatus, vnt.	176	282	106	↑
Statybos leidimai statyti gyvenamuosius (trijų ir daugiau butų-daugiabučių) pastatus, vnt.	93	61	-32	↓
Statybos leidimai statyti gyvenamuosius (vieno buto) pastatus, vnt.	654	670	16	↑
Statybos leidimai statyti gyvenamuosius (įvairioms socialinėms grupėms) pastatus, vnt.	0	0	0	→
Statybos leidimai statyti hidrotechnikos statinius, vnt.	8	8	0	→
Statybos leidimai statyti kitos paskirties statinius, vnt.	13	42	29	↑
Statybos leidimai statyti kitus transporto statinius, vnt.	4	11	7	↑
Statybos leidimai statyti kultūros objektus, vnt.	2	0	-2	↓
Statybos leidimai statyti maitinimo objektus, vnt.	3	0	-3	↓
Statybos leidimai statyti mokslo objektus, vnt.	4	0	-4	↓
Statybos leidimai statyti negyvenamosios paskirties pastatus, vnt.	1915	252	-1663	↓
Statybos leidimai statyti oro uostus, vnt.	0	0	0	→
Statybos leidimai statyti paslaugų objektus, vnt.	28	10	-18	↓
Statybos leidimai statyti poilsio objektus, vnt.	0	0	0	→
Statybos leidimai statyti prekybos objektus, vnt.	29	27	-2	↓
Statybos leidimai statyti religinius objektus, vnt.	0	0	0	→
Statybos leidimai statyti sandėliavimo objektus, vnt.	22	27	5	↑
Statybos leidimai statyti sporto objektus, vnt.	5	0	-5	↓
Statybos leidimai statyti sporto paskirties inžinerinius statinius, vnt.	14	10	-4	↓
Statybos leidimai statyti transporto objektus, vnt.	0	1	1	↑
Statybos leidimai statyti vandens uostus, vnt.	2	1	-1	↓
Statybos leidimai statyti viešbučius, vnt.	1	1	0	→
Statybos leidimai tiesti dujų tinklus, vnt.	1	1	0	→
Statybos leidimai tiesti elektros tinklus, vnt.	8	3	-5	↓
Statybos leidimai tiesti geležinkelius, vnt.	0	2	2	↑
Statybos leidimai tiesti inžinerinius tinklus, vnt.	17	26	9	↑
Statybos leidimai tiesti kelius, vnt.	54	28	-26	↓
Statybos leidimai tiesti naftos tinklus, vnt.	0	0	0	→

KAUNO MIESTO SAVIVALDYBĖS TERITORIJOS BENDROJO PLANO
SPRENDINIŲ ĮGYVENDINIMO STEBĖSENA 2020-2021 m.

	Statybos leidimai tiesti nuotekų šalinimo tinklus, vnt.	191	180	-11	↓
	Statybos leidimai tiesti ryšių (telekomunikacijų) tinklus, vnt.	4	0	-4	↓
	Statybos leidimai tiesti vandentiekio tinklus, vnt.	124	142	18	↑
	Statybos leidimai tiesti šilumos tinklus, vnt.	2	0	-2	↓
Ekonominiai rodikliai	Europos Sąjungos struktūrinių fondų lėšos, tūkst. Eur.	21614,5	14246,6	-7367,9	↓
	Savivaldybių biudžetų išlaidos, tūkst. Lt. tūkst. Eur.	443247,4	435666,2	-7581,2	↓
	Savivaldybių biudžetų pajamos, tūkst. Lt., tūkst. Eur	395225	475851,3	80626,3	↑
	Turistų skaičius, sk.	113238	105790	-7448	↓
Fiziniai rodikliai	Dviračių infrastruktūra, km	106,4	112,91	6,51	↑
	Elektros energijos tiekimo tinklų ilgis, km	23,6	32933	32909,4	↑
	Gamtinių dujų tinklų ilgis, km	21,3	1 271	1249,7	↑
	Gyventojų, prisijungusių prie centralizuotų šilumos tinklų, skaičius, gyv. sk.	103826	104432	606,00	↑
	Gyventojų, prisijungusių prie nuotekų tvarkymo tinklų, skaičius, gyv. sk.	275269	285 478	10209	↑
	Gyventojų, prisijungusių prie vandens tiekimo tinklų, skaičius, gyv. sk.	280543	288 826	8283	↑
	Miesto gyventojų dalis, keliaujančių į darbą automobiliais, proc.	46	32	-14	↓
	Miesto gyventojų dalis, keliaujančių į darbą dviračiu, proc.	4,5	4	-0,5	↓
	Miesto gyventojų dalis, keliaujančių į darbą pėsčiomis, proc.	28	28	0	→
	Miesto gyventojų dalis, keliaujančių į darbą viešuoju transportu, proc.	21,5	36	14,5	↑
	Renovacija, vnt.	36		-36	↓
	Vandentiekio ir nuotekų tinklų ilgis, km	2440,63	2466,81	26,18	↑
	Viešasis transportas, keleivių sk./metus	28343100	28414200	71100	↑
	Visuomeninės erdvės, km ²	3439,26		-3439,26	↓
	Šilumos tiekimo tinklų ilgis, km	650,39	673,18	22,79	↑
Žaliosios teritorijos, km ²	2695,76		-2695,76	↓	
Socialiniai rodikliai	Bendrojo ugdymo mokyklos, vnt.	62	61	-1	↓
	Konferencijų centrai, vnt.	26	26	0	→
	Vietų skaičius ikimokyklinio ugdymo įstaigose, tenkantis 100 lankančių šias įstaigas vaikų, sk./100 vaikų	101,3	104	2,7	↑

KAUNO MIESTO SAVIVALDYBĖS TERITORIJOS BENDROJO PLANO
SPRENDINIŲ ĮGYVENDINIMO STEBĖSENA 2020-2021 m.

Lentelė 8: Papildomi rodikliai, kuriuos rekomenduojama įtraukti į stebimų rodiklių sąrašą

Rodiklių grupės	Rodiklis	Ataskaitiniai metai		Pokytis 2019-2020	Td
		2020	2021		
Ekonominiai rodikliai	Užsienio kapitalo investiciniai projektai, vnt.	6,00	7,00	1	↑
	Užsienio kapitalo investicinių projektų planuojamos sukurti naujos darbo vietos, vnt.	656,00	584,00	-72	↓
Viešojo transporto rodikliai	Viešojo transporto aplikacijos „Žiogas“ naudotojų/vartotojų skaičius (Vnt)	93 420,00	128 672,00	35252	↑
	Viešojo transporto elektroninių kortelių skaičius	Duomenys renkami nuo 2021	478 128,00	478128	↑
	Elektroninių vienkartinį bilietų pardavimas programa „Žiogas“ (vnt)	1 658 286,00	66 202 831,00	64 544 545,00	↑
	Elektroninių vienkartinį bilietų pardavimas platinimo taškuose (vnt)	7 568 695,00	4 252 331,00	-3316364	↓
	Viešojo transporto vienkartinį bilietų pardavimas transporto priemonėse pas vairuotojus (vnt)	1 927 396,00	2 461 773,00	534377	↑
	Elektroninių terminuotų bilietų pardavimas	Duomenys renkami nuo 2021	259 292,00	Duomenys renkami nuo 2021	
	Elektroninių terminuotų bilietų pardavimas (92, 365 ir 1085 dienų)	Duomenys renkami nuo 2021	14 944,00	Duomenys renkami nuo 2021	
	Keleivių vežimui naudojamų autobusų skaičius (vnt).	293,00	293,00	0	→
	Keleivių vežimui naudojamų autobusų amžius (metai).	7,90	6,16	-1,74	↓
	Keleivių vežimui naudojamų troleibusų skaičius. (vnt).	141,00	142,00	1	↑
	Keleivių vežimui naudojamų troleibusų vidutinis amžius. (metai)	6,30	7,42	1,12	↑
	Viešojo transporto (autobusų ir troleibusų) maršrutų ilgis viena kryptimi (km).	773,00	988,00	215	↑
	Viešojo transporto (autobusų) maršrutų ilgis viena kryptimi (km).	Duomenys renkami nuo 2021	821,00	Duomenys renkami nuo 2021	
	Viešojo transporto (troleibusų) maršrutų ilgis viena kryptimi (km).	Duomenys renkami nuo 2021	167,00	Duomenys renkami nuo 2021	
	Troleibusų kontaktinio tinklo ilgis (km)	125,70	125,70	0	→

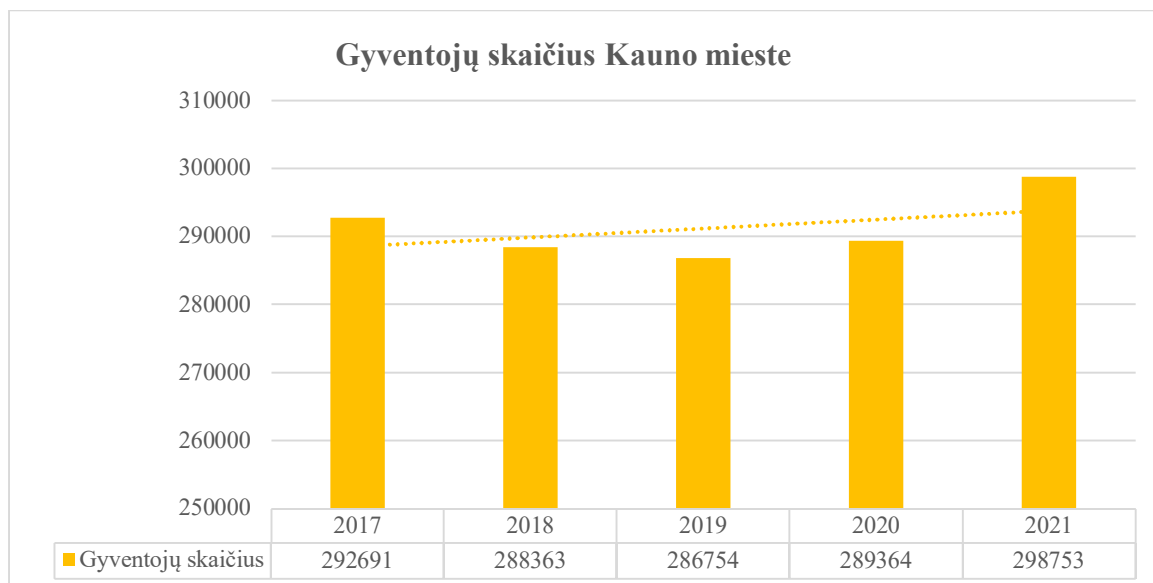
KAUNO MIESTO SAVIVALDYBĖS TERITORIJOS BENDROJO PLANO
SPRENDINIŲ ĮGYVENDINIMO STEBĖSENA 2020-2021 m.

	Modernizuoto troleibusų kontaktinio tinklo ilgis (km/per metus).	2,60	5,25	2,65	↑
Kultūros sektoriaus rodikliai	Kultūros įstaigų (operatorių) skaičius Kauno mieste (vnt.)	80,00	179,00	99	↑
	Savivaldybės biudžetinių Kultūros įstaigų (operatorių) skaičius Kauno mieste (vnt.)	9,00	9,00	0	→
	Biudžeto dalis tenkanti kultūrinių paslaugų tiekimo užtikrinimui Kauno miesto savivaldybėje (proc.)	3,89	4,07	0,18	↑
	Biudžeto dalis tenkanti kultūrinių paslaugų tiekimo užtikrinimui Kauno miesto savivaldybėje (tūkst, EUR.)	14 230,00	17 731,61	3501,61	↑
	Kultūros sektoriaus darbuotojų skaičius (visi) Kauno miesto savivaldybėje (vnt.)	413,00	413,00	0	→
	Kultūros sektoriaus, kultūros ir meno darbuotojų skaičius Kauno miesto savivaldybėje (vnt.)	354,00	356,00	2	↑
	Vidutinis kultūros sektoriuje dirbančiojo amžius (vid. amžius)	42,25	42,54	0,29	↑

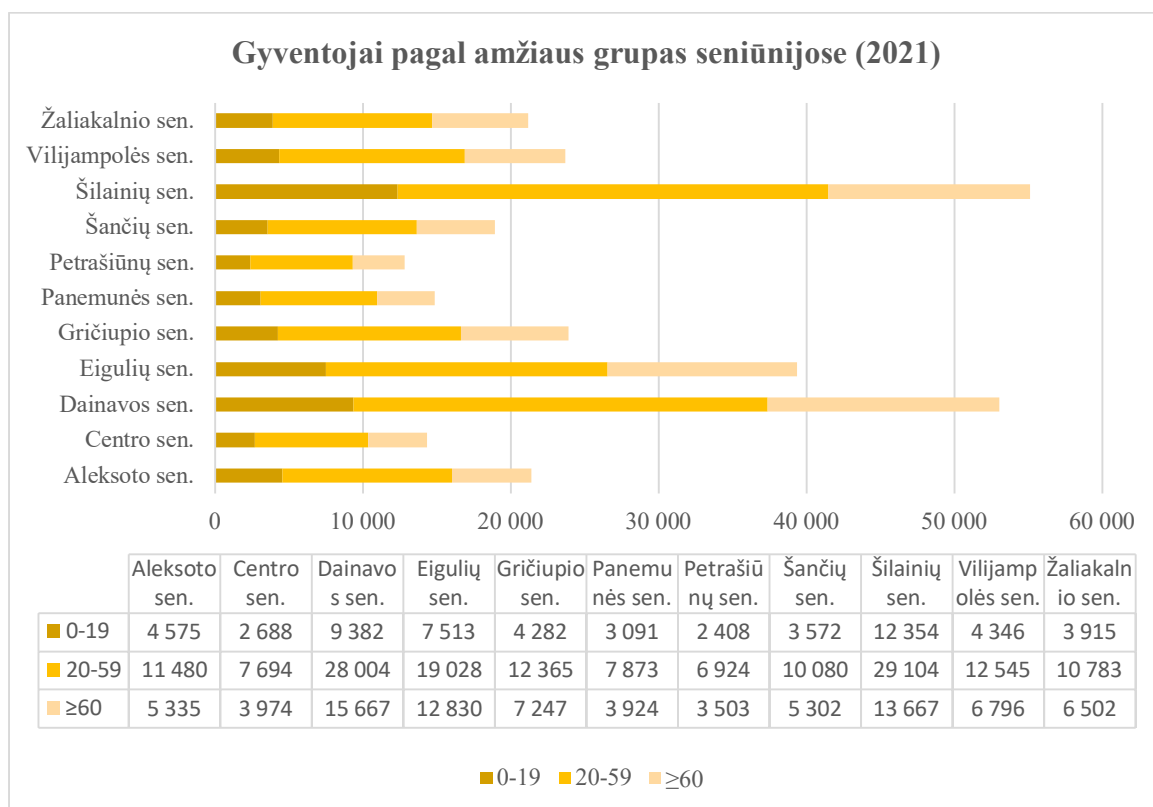
Gyventojų skaičius

Neženkliai didėjantis gyventojų skaičius. Kauno miesto teritorijoje 2020 m. gyveno 289364 gyventojai, 2021 metais – 298753. Tai yra 9389 gyventojų daugiau lyginti su 2020 metais.

KAUNO MIESTO SAVIVALDYBĖS TERITORIJOS BENDROJO PLANO
SPRENDINIŲ ĮGYVENDINIMO STEBĖSENA 2020-2021 m.



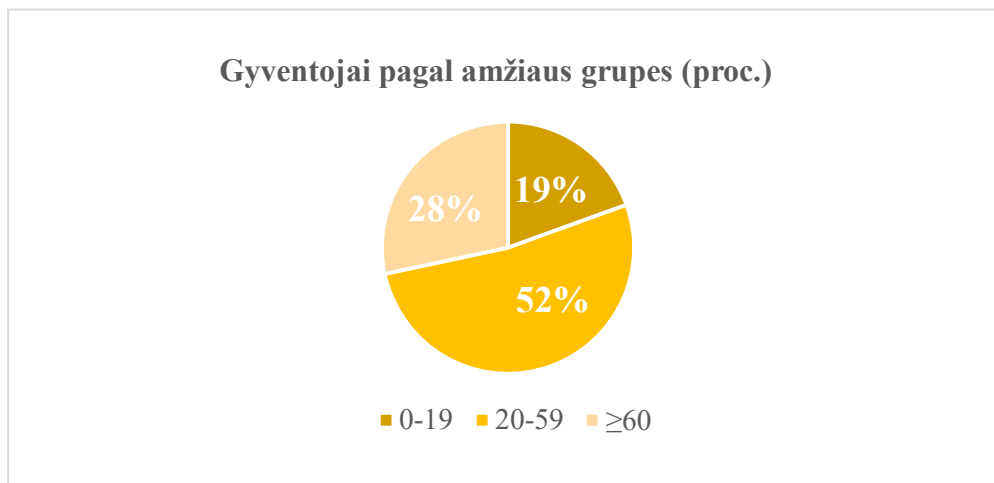
pav. 45 Gyventojų skaičius Kauno mieste 2017-2021 (Šaltinis: Statistikos departamentas, 2022)



pav. 46 Kauno miesto gyventojai pagal amžiaus grupes seniūnijose (Šaltinis: Statistikos departamentas, 2021)

Daugiausiai Gyventojų Kauno mieste gyvena Šilainių, Dainavos ir Eigulių seniūnijose, kurioje didžiausias daugiabučių namų kiekis, puikiai išvystyta susisiekimo, socialinė ir rekreacinė

infrastruktūra. Mažiausiai gyventojų turi Petrašiūnų seniūnija, kur didelė dalis teritorijos užimta pramoninės ir komercinės paskirties zonų. Didžiausia vaikų iki 19 metų koncentracija Šilainių, Dainavos ir Eigulių seniūnijose, didžiausia senjorų >70m koncentracija Dainavos ir Eigulių seniūnijose. **Svarbu atkreipti dėmesį į gyventojų pasiskirstymą pagal amžiaus grupes priimant sprendimus dėl socialinės infrastruktūros plėtros, papildomų investicijų į želdynus ir pėsčiųjų infrastruktūrą, kuria naudosis šios dvi amžiaus grupės.**



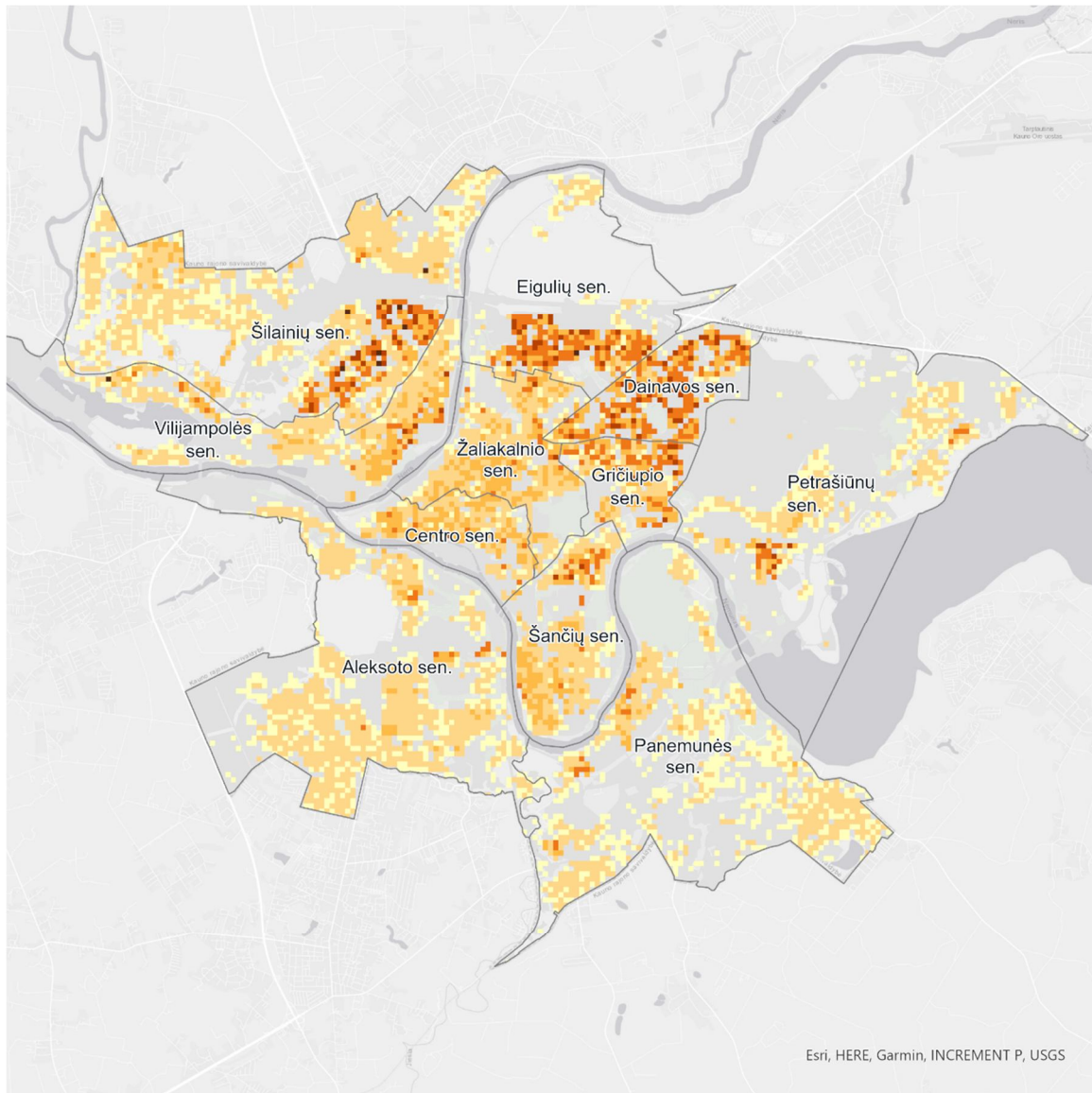
pav. 47 Kauno miesto gyventojai pagal amžiaus grupes seniūnijose (Šaltinis: Statistikos departamentas, 2021)

Demografinė situacija indikuoja jog apie pusė miesto gyventojų turi specifinius naudojimosi miestu įpročius: juda daugiausiai pėsčiomis, dviračių arba viešuoju transportu, yra priklausomi nuo netoli namų esančia socialine ir rekreacine infrastruktūra. Planuojant miestą būtina atsižvelgti ir prisitaikyti prie demografinių pokyčių.

Gyventojų tankumas

Tankiausiai apgyvendintos teritorijos Kaune – sovietmečiu statyti daugiabučių rajonai. Šiose teritorijose, nors gyventojų tankumas didelis, gyvenamųjų pastatų kiekis yra mažas. Rečiausiai apgyvendintos priemiestinės teritorijos.

KAUNO MIESTO SAVIVALDYBĖS TERITORIJOS BENDROJO PLANO
SPRENDINIŲ ĮGYVENDINIMO STEBĖSENA 2020-2021 m.



Kauno miesto gyventojų tankumas (2021)



M 1:100 000

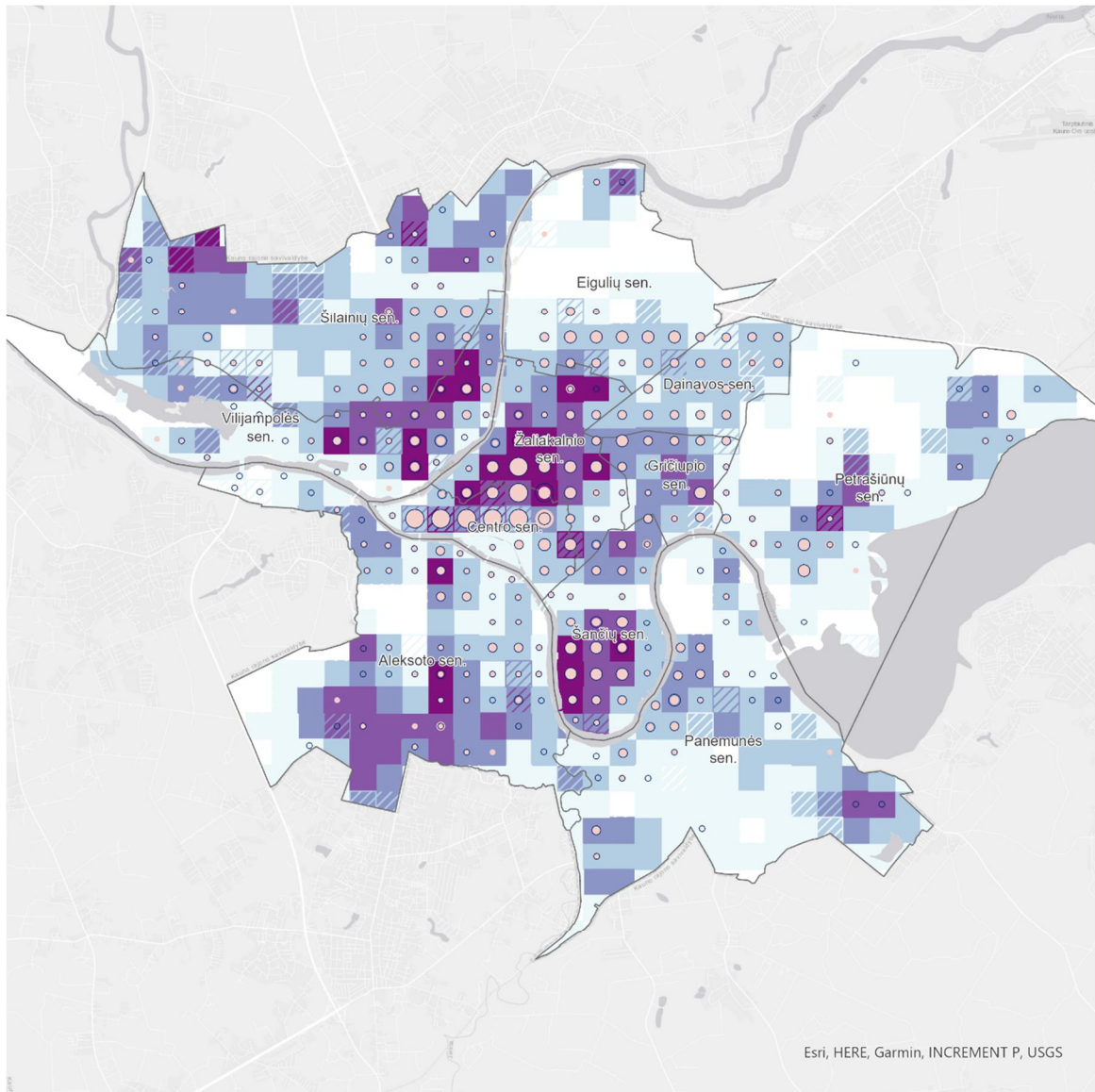
Projekcinė koordinacių sistema: LKS 1994 Lithuania TM

Duomenys: © Kauno miesto savivaldybė, 2022,
SĮ "Kauno Planas"




pav. 48 Gyventojų tankumas Kauno mieste (2021)

KAUNO MIESTO SAVIVALDYBĖS TERITORIJOS BENDROJO PLANO
SPRENDINIŲ ĮGYVENDINIMO STEBĖSENA 2020-2021 m.



Kauno miesto gyvenamųjų pastatų užstatymas (2020 - 2021)

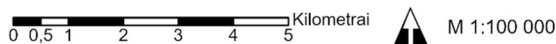


Daugiabučiai pagal seniūnijas (2021)

Seniūnija	Daugiabučiai
Aleksoto sen.	197
Centro sen.	885
Dainavos sen.	388
Eigulių sen.	335
Gričiupio sen.	261
Panemunės sen.	191
Petrašiūnų sen.	155
Šančių sen.	481
Šilainių sen.	362
Viliampolės sen.	274
Žaliakalnio sen.	627

Projekcinė koordinatų sistema: LKS 1994 Lithuania TM

Duomenys: © Kauno miesto savivaldybė, 2021, SĮ "Kauno Planas"



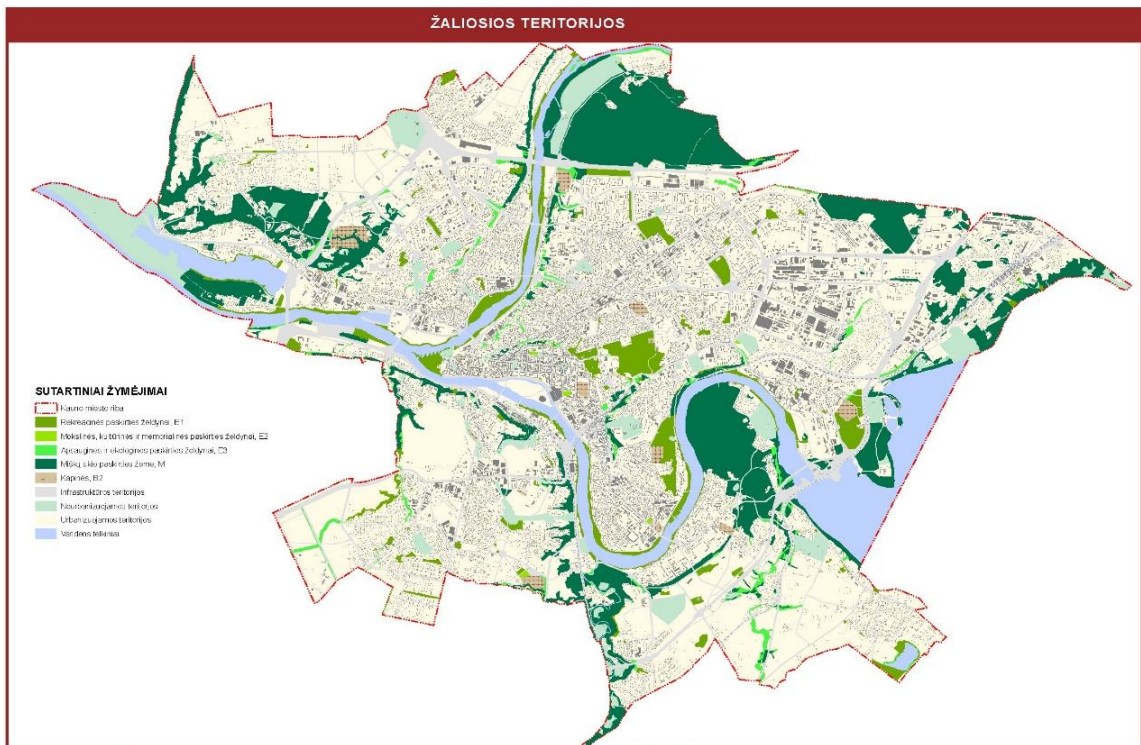
pav. 49 Miesto teritorijos užstatymas gyvenamaisiais pastatais (2021)

22.2. Žaliosios teritorijos

Duomenys apie Kauno miesto žaliąsias teritorijas yra šiuo metu atnaujinami ir tikslinami Kauno miesto bendrojo plano korektūroje.

Lentelė 9: Žaliosios teritorijos Kauno mieste

Eil. Nr.	Rodiklis	Plotas, ha²
1.	Kitos paskirties žemė: rekreacinės teritorijos (žemės sklypai, skirti ilgalaikiam ar trumpalaikiam poilsiui) <i>(Duomenys nuo 2018 m. nepakitę, tikslinami BP korektūros metu)</i>	342,6
2.	Atskirieji želdynai - žemės sklypai skirti rekreacinės paskirties želdynams (parkai, miesto sodai, skverai, žaliosios jungtys ir kiti poilsiui skirti želdynai), mokslinės, kultūrinės ir memorialinės paskirties želdynai (botanikos sodai, arboretumai, zoologijos sodai, etnografiniai parkai, meno ir parodų parkai, istoriniai želdynai, kapinės, memorialiniai parkai, kolumbariumų žemės sklypai ir kiti panašios paskirties želdynai), bei apsauginės ir ekologinės paskirties želdynai. <i>(Duomenys nuo 2018 m. nepakitę, tikslinami BP korektūros metu)</i>	480,86
3.	Miškų ūkio paskirties žemė (ekosistemų apsaugos miškų sklypai, rekreacinių miškų sklypai, apsauginių miškų sklypai, ūkinių miškų sklypai). <i>(Duomenys nuo 2018 m. nepakitę, tikslinami BP korektūros metu)</i>	2219,6
4.	Miško parkai <i>(Duomenys nuo 2018 m. nepakitę, tikslinami BP korektūros metu)</i>	1102,18
	Iš viso:	4038,36



pav. 50 Žaliosios teritorijos Kauno miesto teritorijoje

22.3. Visuomeninės erdvės

Duomenys apie Kauno miesto visuomenines erdves yra šiuo metu atnaujinami ir tikslinami Kauno miesto bendrojo plano korektūroje.

Miesto aplinka sudaryta iš dvejopo bendruomeniškumo teritorijų: viešųjų ir privačių.

Viešoji teritorija – visiems laisvai prieinama fizinė erdvė, kurioje visuomenės interesai turi pirmenybę prieš pavienių asmenų ar grupių interesus. Viešosioms teritorijoms priskirtinos ir teritorijos, kuriose tokie interesai yra daliniai, neapimantys visų jų funkcijų ar ribotos viešojo naudojimo trukmės. Tai vienas svarbiausių miesto struktūros elementų.

Viešosios teritorijos yra tiek urbanistinio, tiek gamtinio karkaso dalis. Kauno mieste yra šie viešųjų erdvių tipai:

Viešos – atviros, savivaldybei, valstybei priklausančios teritorijos be naudojimosi jomis apribojimų, naudojamos pagal nustatytas taisykles arba visuomenės papročius;

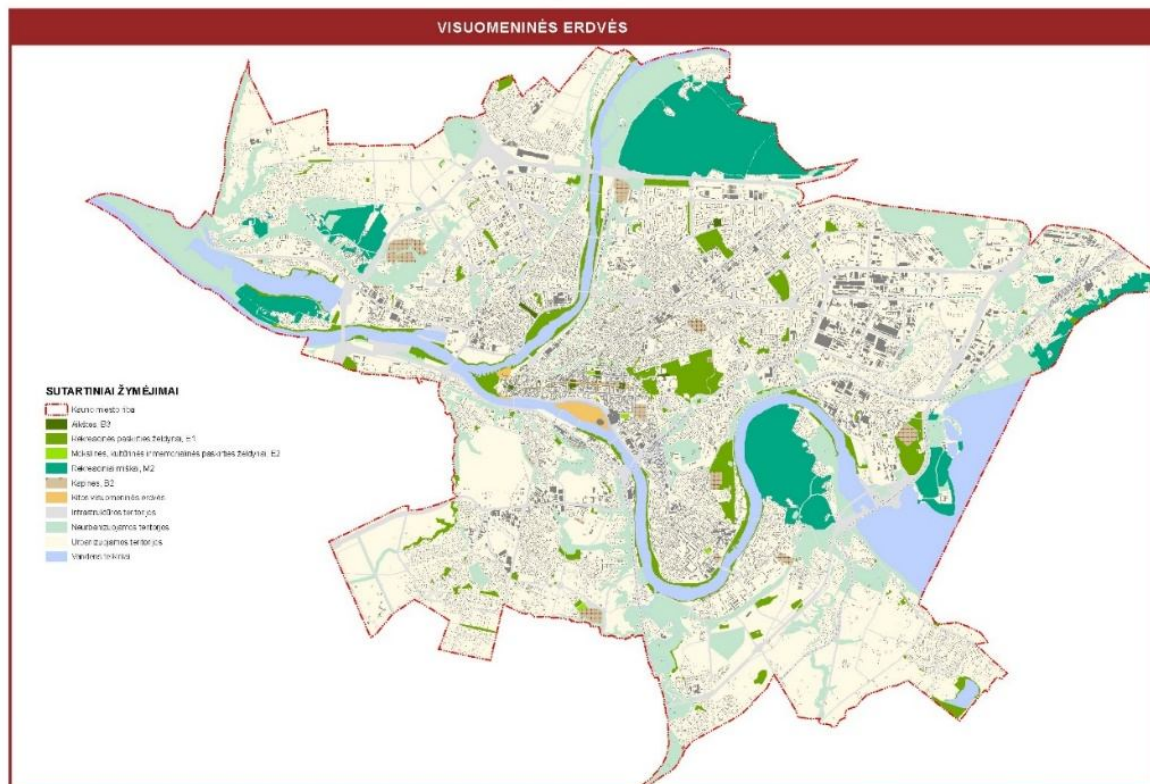
Pusiau viešos – atviros, privačios nuosavybės viešam naudojimui perduotos erdvės arba servitutai (analogiškos 1 tipui);

Riboto naudojimo privačios ar neprivačios nuosavybės viešosios erdvės – viešieji prekybos, kultūros, sakraliniai objektai, želdynai, botanikos ir zoologijos sodai ir kt. įstaigos;

Periodiškai veikiančios 1, 2, 3 tipo erdvės, ribotu paros metu, savaitės dienomis, metų sezonais.

Specialios viešosios erdvės – miesto gatvės, pėsčiųjų gatvės, kurios priskirtinos 1 tipui, rečiau – 2 tipui, bei kitos komunikacinės erdvės.

Rodikliai nuo 2018 metų nepasikeitė.



pav. 51 Viešosios erdvės Kauno miesto teritorijoje

Lentelė 10: Viešosios erdvės Kauno mieste

<i>Eil. Nr.</i>	<i>Rodiklis</i>	<i>Plotas, ha²</i>
1.	Rekreacinės paskirties želdynai E1	557,7
2.	Mokslinės, kultūrinės ir memorialinės paskirties želdynai	9,04
3.	Parkai	264,99
4.	Aikštės	12,19
5.	Skverai	68,06
6.	Kapinės B2	93,53

7.	Rekreaciniai miškai	1131,5
8.	Nemuno sala	29,3
9.	Pėsčiųjų gatvės	12,55
10.	Kauno pilis	4,89
11.	Prieplauka senamiestyje	1,24
12.	Miesto gatvės	1025,00
13.	Dviračių takai	156,25
14.	Paplūdimiai	7,38
15.	Pakrantės	65,64
	Iš viso:	3439,26

22.4. Kelionių modalinis pasiskirstymas

Siekiant išsiaiškinti modalinį kelionių pasiskirstymą Kauno mieste 2021 m. gruodžio 20-31 dienomis buvo vykdoma miesto gyventojų (respondentų) apklausa. Tyrimo analizė atskleidė, kokiomis transporto priemonėmis naudojasi Kauno miesto gyventojai, kokiais tikslais ir koku dažnumu pasitelkiamos šios priemonės.

Kiekybinis tyrimas – apklausa, buvo atliekamas struktūruoto interviu metodo principu.

Analizė parodė, kad:

- Kauno miesto gyventojai daugiausia keliauja į darbo vietą arba darbo tikslais, net 48 proc. apklaustųjų.
- Intensyviausi laikai Kauno miesto gatvėse išlieka nuo 7 iki 10 val. ryte ir nuo 17 iki 19 val. vakare. Nepaisant to, miesto gyventojai vidutiniškai kelyje, nuo gyvenamosios vietos iki kelionės tikslo ar priešingai, praleidžia 15-30 minučių intervale. Vidutinė vienos kelionės trukmė Kauno miesto gyventojui gaunasi 23,1 min.
- 2021m. Modaliniame kelionių pasiskirstyme motorinių transporto priemonių panaudojimas dažniausiam kelionių tikslui pasiekti, lyginant su 2020 m. statistikos duomenimis yra 20 proc. mažesnė. Rytinio piko metu MKP į darbo vietas arba darbo tikslais vyksta 59 proc. gyventojų automobiliais ir 19 proc. pėsčiomis. Kelionės į ugdymo įstaigas 2020 m. ryškėjo keliaujant automobiliais, o 2021 m. tyrimo gauti rezultatai parodė didesnę keliavimo aktyvumą viešuoju transportu.


KAUNO MIESTO SAVIVALDYBĖS TERITORIJOS BENDROJO PLANO
SPRENDINIŲ ĮGYVENDINIMO STEBĖSENA 2020-2021 m.

Lentelė 11: Kauno miesto kelionių į ugdymo įstaigas MKP palyginamoji lentelė (Šaltinis: Modalinio kelionių pasiskirstymo Kauno mieste 2021 metais tyrimas, 2022)

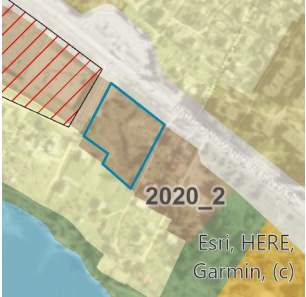
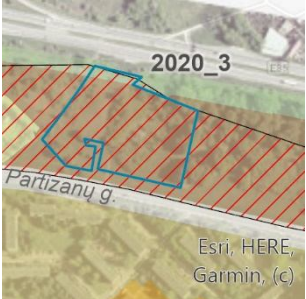
Transporto rūšis	2018 m MKP	2020 m. MKP, pasvertas pagal pandemijos įtaką	2021 m. MKP
Automobiliu	87 proc.	64 proc.	32 proc.
Viešuoju transportu	6 proc.	18 proc.	36 proc.
Dviračiu	0 proc.	0 proc.	4 proc.
Pėsčiomis	6 proc.	18 proc.	28 proc.

23. BENDROJO PLANO SPRENDINIŲ TOBULINIMUI (KOREGAVIMUI) SIŪLomos POZICIJOS

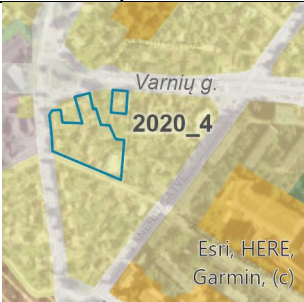

Pastaba: Rengiant Kauno miesto bendro plano korektūrą (korektūra patvirtinta 2019-05-14 sprendimu Nr. T-196 (TPDR Nr. T00083427) buvo įvertinti 2018 metais BP stebėsenos ataskaitoje pateikti BP sprendinių tobulinimo siūlymai, dėl to 2018-2019 ataskaitoje pateikiami tik siūlymai gauti po koregavimo parengimo. 2020 metais nebuvo rengtas Bendrojo plano koregavimas dėl to pozicijos išdėstytos Bendrojo plano sprendinių stebėsenos ataskaitoje už 2018-2019 metus išlieka aktualios, šioje ataskaitoje nekartojamos. 2020 metų ataskaitoje pateiktos pozicijos ir 2021 metais gautos užklauskos įtrauktos į šiuo metu rengiamos Kauno miesto savivaldybės teritorijos bendrojo plano korektūros planavimo darbų programą.

Nr.	Adresas, vieta KM Bendrame plane	Esamas sprendinys	Siūlomas sprendinys	Siūlymo aprašymas	Koregavimo iniciatorius	Koregavimo / nekoregavimo motyvas
1	2	3	4	5	6	7
2020 METAI						
1.	Lampėdžiai, prie Gervių g. 5P, Kaunas 47197 	Intensyviai naudojamų želdynų zona	Žymėti nudistų paplūdimį	Kauno mieste nėra oficialaus nudistų paplūdimio. Prašoma numatyti galimybę įteisinti nudistų paplūdimio vietą greta Lampėdžio ežero.	Lietuvos nudistų bendruomenė	BP sprendiniais planuojamas paplūdimių su plažais įrengimas: Lampėdžių rekreacinėje zonoje (šiauriniame krante į vakarus nuo esamo kempingo bei pietiniame krante esamo neįteisinto paplūdimio vietoje). Paplūdimių tipai Bendruoju planu nenustatomi.
2.	Raudondvario pl. 169B ir Raudondvario pl. 169C.			Išplėsti Didžiųjų prekybos įmonių plėtros zoną	UAB Argensta	Atsižvelgiant į teritorijos aplink Lampėdžio ežerą turi rekreacinį potencialą, greta Raudondvario pl. jau yra numatytos teritorijos Didžiųjų prekybos įmonių plėtrai, siektina šioje miesto centro funkcinėje zonoje būtų skatinama daugiafunkcė plėtra, vidutinio dydžio

KAUNO MIESTO SAVIVALDYBĖS TERITORIJOS BENDROJO PLANO
SPRENDINIŲ ĮGYVENDINIMO STEBĖSENA 2020-2021 m.

Nr.	Adresas, vieta KM Bendrame plane	Esamas sprendinys	Siūlomas sprendinys	Siūlymo aprašymas	Koregavimo iniciatorius	Koregavimo / nekoregavimo motyvas
						objektų, orientuotų į gyvenamųjų teritorijų ir Lampėdžių ežero rekreacinės zonos aptarnavimą. Rekomenduojama prašymo netenkinti. Pozicija nagrinėjama BP korektūroje.
3.	Partizanų g. 73A; Partizanų g. 75; Partizanų g. 75A.; Partizanų g. 75D; Partizanų g. 75E; Partizanų g. 75F. 	Miesto dalių centrų zona	Pramonės ir sandėliavimo zona.	Prašoma pakeisti funkcinę zoną iš Miesto dalių zona (MC1) į Pramonės ir sandėliavimo zona (P1).	UAB Kosmelita	Gamybos ir pramonės plėtrai Bendrajame plane numatytos pramonės ir sandėliavimo zonos Linkuvoje bei Kazliškiuose tarp magistralinio kelio „Via Baltica“ ir Briuselio gatvės. Miesto dalių centro zonos Pramonės ir sandėliavimo objektų plėtra galima tik esamuose šio žemės naudojimo būdo sklypuose ir tuose sklypuose, kuriuose stovi pramoninės paskirties pastatai. Miesto dalies centro zonos puoselėjimas yra svarbus teritorijos vientisumo užtikrinimui. Rekomenduojama prašymo netenkinti. Pozicija nagrinėjama BP korektūroje.
4.	Varnių g. 4; Varnių g. 6; Varnių g. 10; Rausvės g. 3; Rausvės g. 5; A. Stulginskio g. 49; A. Stulginskio g. 51; A. Stulginskio g. 53; Linkuvos g. 72; Linkuvos g. 74.	Vidutinio užstatymo intensyvumo gyvenamoji zona	Numatyti galimybę teritorijoje apribotoje Linkuvos, A. Stulginskio ir Rausvės gatvėmis	Naujai suformuotame žemės sklype pagal galiojantį BP galima išvystyti 8000-10000 kv.m. ploto komercinį pastatą, o Didžiųjų prekybos įmonių išdėstymo Kauno miesto		Teritorija nepatenka į didžiųjų prekybos įmonių plėtros zoną. Teritorijoje vyrauja mažaukštis užstatymas, nedideli sklypai susiformavęs tankus vidinių kvartalinį gatvių tinklas. Varnių gatvėje, kur numatyta prekybos įmonių plėtra jau yra du prekybos centrai, didžiulis turgus, kituose statiniuose, pirmuose aukštuose kuriasi ir mažos įmonės. Į pietus Panerių gatve ir greta Sąjungos aikštės įsikūrę dar du prekybos

KAUNO MIESTO SAVIVALDYBĖS TERITORIJOS BENDROJO PLANO
SPRENDINIŲ ĮGYVENDINIMO STEBĖSENA 2020-2021 m.

Nr.	Adresas, vieta KM Bendrame plane	Esamas sprendinys	Siūlomas sprendinys	Siūlymo aprašymas	Koregavimo iniciatorius	Koregavimo / nekoregavimo motyvas
			statyti 2500 kv. m. prekybos įmonės plėtros zoną	savivaldybės teritorijoje SP numato tik iki 1000 kv. m. prekybinis plotas, todėl prašome, kad teritorijoje apribotojoje Varnių, Linkuvos, A. Stulginskio ir Rausvės gatvėmis atsisakytumėte prekybos centrų ploto suvaržymo arba SP sprendiniuose numatytumėte 2500 kv. m. prekybos įmonė plėtros zoną.		centrai. Siekiant išlaikyti teritorijos vientisumą skatintina nurodytoje teritorijoje išlaikyti mažaukštį užstatymą. Varnių gatvei reikalingos urbanistinės struktūros humanizavimo priemonės: aplinka neskatina judėjimo pėsčiomis, gatvės profilis chaotiškas, nėra vientisos struktūros, asfalto kiekis perteklinis. Dar vieno prekybos centro atsiradimas ant Varnių gatvės ašies nesukurs teritorijai bei gyventojams pridėtinės vertės. Norint koreguoti sprendinius būtina paruošti teritorijos ir susijusių kvartalų detalaus plano koncepciją bei detalių planą, suprasti, kokią įtaką atsirandantis prekybos objektas turės šiai teritorijai. Svarbu išlaikyti teritorijos vientisumą ir saugoti tankų ir kompaktišką mažaukštį užstatymą. Vidinė kvartalo dalis yra palanki vystyti vidutinio užstatymo gyvenamuosius pastatus. Išorinė dalis tinkama biurams ar kitai komercinei veiklai, kuri nereikalauja masyvaus parkingo. Rekomenduojama prašymo netenkinti. Pozicija nagrinėjama BP korektūroje.
5.		Intensyviai naudojamų želdynų zona (pagal Bendrojo plano aiškinamojo rašto 7,4,2, skyriaus 205 punkto 18 lentelę (indeksas 85) numatytas skveras tarp	Prašoma pakeisti teritorijos funkcinę zoną į mažo užstatymo intensyvumo gyvenamąją zoną.	Prašoma pakeisti į mažo užstatymo intensyvumo gyvenamąją zoną, nes prie teritorijos negalima prieiti.	E.M.	BP 111 punktą numato: Naujai formuojamosse (tvarkomose) vandens telkinių pakrančių teritorijose, ten kur leidžia esamas užstatymas ir suformuoti sklypai, prie vandens telkinių formuojamos ne mažesnės kaip po 10 m pločio viešo praėjimo prie vandens telkinių zonos , jose suformuojant želdynus su pėsčiųjų ir/ar dviračių takais, neužstatomas rekreacinės paskirties teritorijas. Tokiose naujai formuojamosse teritorijose, o taip pat konversijos atveju šalia pakrančių esančiose konvertuojamosse teritorijose gatvės, akligatviai, vedantys link vandens telkinių pakrančių, negali būti uždaromi sklypais, jie turi būti sujungti su vandens telkinių pakrančių takais. Pozicija nagrinėjama BP korektūroje.

KAUNO MIESTO SAVIVALDYBĖS TERITORIJOS BENDROJO PLANO
SPRENDINIŲ ĮGYVENDINIMO STEBĖSENA 2020-2021 m.

Nr.	Adresas, vieta KM Bendrame plane	Esamas sprendinys	Siūlomas sprendinys	Siūlymo aprašymas	Koregavimo iniciatorius	Koregavimo / nekoregavimo motyvas
		Maironiškių, Tvenkinio ir 9-ojo forto gatvių).				<p>Pareiškėjo teigimu, pažymėta zona yra neprieinama, kas prieštarauja BP. Nuvykus įvertinti situacijos į vietą pastebėta, jog upelis yra iš užterštas, mėtosi buitės daiktai, sklinda pūvančių žaliųjų atliekų kvapas, šiaurinė upelio pusė dalinai užtvirta. Tuo tarpu pietinėje dalyje šlaitas pakankamai geros būklės, želdynai tvarkomi gyventojų iniciatyva, upelis prieinamas.</p> <p>Ši užklausa yra puiki iliustracija situacijos kuomet savavališkai aptveriamos teritorijos greta paviršinių vandens telkinių, juose paliekamos atliekos, kuriamos kompostavimo vietos, netvarkomos nuotekos. Vandens telkinių aplinka neprižiūrima dėl to gyventojai savo nuožiūra bando apsisaugoti nuo nepageidaujamų teršėjų.</p> <p>Pastebėtina, jog teritorija turi potencialo būti ramia rekreacine zona arba ekologines funkcijas atliekančiu želdynu. Teritorijoje nerekomenduojama įrenginėti specialių takų, apsiriboti „bebrų takeliais“, natūraliu kraštovaizdžiu. Svarbu užtikrinti, jog vandens telkinys, jo šlaitai ir susijusi augmenija būtų tvarkomi ir puoselėjami.</p> <p>KMSA Aplinkos apsaugos skyriui būtina atlikti teritorijos patikrinimą, užfiksuoti nelegalaus apsitvėrimo atvejus, patikrinti ar visi BP numatyti priėjimai prie želdyno yra atviri, patikrinti ar tinkamai tvarkomasi su nuotekų vandeniu. KMSA Miesto planavimo ir architektūros skyriui būtina užtikrinti jog nauji sklypai, paviršinių vandens telkinių apsaugos zonose arba praėjimuose link</p>



KAUNO MIESTO SAVIVALDYBĖS TERITORIJOS BENDROJO PLANO
SPRENDINIŲ ĮGYVENDINIMO STEBĖSENA 2020-2021 m.

Nr.	Adresas, vieta KM Bendrame plane	Esamas sprendinys	Siūlomas sprendinys	Siūlymo aprašymas	Koregavimo iniciatorius	Koregavimo / nekoregavimo motyvas
						<p>vandens telkinių ir kitų rekreacinių zonų nebūtų formuojami, planuojant teritorijas būtų palikta galimybė prie vandens telkinių priėti, projektuojant telkinio apsaugos zonoje esančiuose sklypuose, nurodyti prievolę palikti prieigą prie vandens telkinio.</p> <p>Upelis šiuo metu yra užspaustas gyvenamojo užstatymo ir toliau mažinamas negali būti. Prašymo rekomenduojama netenkinti, o pareiškėjo iškeltą problemą spręsti kompleksiskai. Rekomenduotina parengti iliustruotas paviršinių vandens telkinių ir rekreacinių želdynų tvarkymo rekomendacijas, kuriomis galėtų naudotis gyventojai gyvenantys greta šių vietų.</p> <p>BP 185 punktu numatyta: Kauno miesto savivaldybės teritorijos bendrajame plane paviršinių vandens telkinių pakrančių apsaugos juostos nenustatomos, nes tai yra specialaus planavimo dokumentų tikslas. Kauno miesto savivaldybės Aplinkos apsaugos skyrius turi inicijuoti Kauno miesto paviršinių vandens telkinių pakrančių apsaugos juostų nustatymo specialiųjų planų rengimą.</p> <p>Atsižvelgiant į tai, jog nėra vieningos sistemos, kuria vadovautųsi skirtingi administracijos skyriai priimdami sprendimus apie pakrančių zonas, rekomenduotina Strateginiame veiklos plane 2021-2023 metams numatyti SP ar kito dokumento atliekančio analogišką funkciją parengimą. Rekomenduotina įtraukti paviršinių vandens pasiekiamumą ir vandenstelkinių būklės įvertinimą įtraukti į KMSA Aplinkos apsaugos skyriaus atliekamą stebėseną.</p>

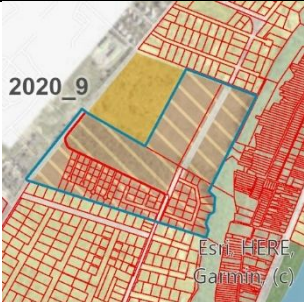

KAUNO MIESTO SAVIVALDYBĖS TERITORIJOS BENDROJO PLANO
SPRENDINIŲ ĮGYVENDINIMO STEBĖSENA 2020-2021 m.

Nr.	Adresas, vieta KM Bendrame plane	Esamas sprendinys	Siūlomas sprendinys	Siūlymo aprašymas	Koregavimo iniciatorius	Koregavimo / nekoregavimo motyvas
6.	T. Masiulio g. 21B 	Miesto dalių centrų zona MC2, prieplauka.	Perspektyvinis uostas	Prašoma numatyti Kauno marių uosto įsteigimo galimybę, atitinkamai pateikiant sutartinį uosto ženklinį Bendrojo plano grafiniame dalyje. Uostas skatintų laivybos plėtrą Kauno mariose ir Nemuno upės aukštutinėje dalyje, būtų sudarytos sąlygos uosto akvatorijoje laikyti valstybinės reikšmės vidaus vandens kelių priežiūrai naudojamas vidaus vandens transporto priemonės, teritorijoje kurti minimalią techninę bazę, užtikrinančią valstybės funkcijoms vykdyti naudojamų vandens transporto priemonių ir įrangos priežiūrą.	Valstybės įmonė - Vidaus vandens kelių direkcija.	Rekomenduojama prašymą tenkinti ir atliekant BP koregavimą nagrinėjamoje vietoje numatyti <u>perspektyvinio uosto</u> žymėjimą. Uosto klausimus toliau derinti su KMSA, užtikrinti, jog uosto funkcijos teritorija pakankama bei uosto veikla nedarys neigiamos įtakos greta Kauno marių suformuotoms rekreacinėms zonoms. Pozicija nagrinėjama BP korektūroje.
7.	Nartavos g. 12	Mažo užstatymo intensyvumo gyvenamoji zona	Sprendinys nesiūlomas	Teritorija Vytėnuose: žemės sklypas patenka į BP – mažo užstatymo intensyvumo teritoriją, nors sklype yra įregistruota lentpjūvė ir veikla vykdoma pagal paskirtį. Būtina tikslinti, nes greta negali būti vystoma gyv. statyba.	KMSA Miesto planavimo ir architektūros skyrius	Atsižvelgiant į tai, jog šioje Vytėnų teritorijoje, įskaitant analizuojamą sklypą yra ateityje planuojama mažo užstatymo intensyvumo gyvenamoji plėtra, tačiau šios įgyvendinimą apriboja esama, teritorijoje veikianti pramonė, BP svarbu numatyti principus, kaip šios situacijos gali būti sprendžiamos ir BP sprendiniai būtų įgyvendinti, neapribojant esamos ūkinės veiklos ir neapribojant teritorijoje statyti pagal numatytą funkcinę zoną.



KAUNO MIESTO SAVIVALDYBĖS TERITORIJOS BENDROJO PLANO
SPRENDINIŲ ĮGYVENDINIMO STEBĖSENA 2020-2021 m.

Nr.	Adresas, vieta KM Bendrame plane	Esamas sprendinys	Siūlomas sprendinys	Siūlymo aprašymas	Koregavimo iniciatorius	Koregavimo / nekoregavimo motyvas
						<p>Koreguojant BP, bendradarbiaujant su Seniūnais ir Miesto planavimo ir architektūros skyriumi identifikuoti situacijas, kuomet veiklą vykdančios pramonės ir sandėliavimo įmonės yra įsiterpusios į gyvenamojo užstatymo teritorijas ir spręsti ar:</p> <ul style="list-style-type: none"> • Įvardinti esamų pramoninių objektų žymėjimą pagal kitą nei pramonės funkciją zoną kaip klaidą (įrodant, jog šios įmonės veiklą analizuojamuose sklypuose vykdo iki 2014 m., kada BP buvo patvirtintas), ir žymėjimą koreguoti. • Palikti esamą žymėjimą tačiau, aiškiai žymėti zonas, kuriose dėl vykdomos ūkinės veiklos negali būti greta vykdoma gyvenamoji statyba. Įvardinti, kokiais principais vadovaujantis teritorijoje galės atsirasti gyvenamoji statyba ateityje. <p>Pozicija nagrinėjama BP korektūroje.</p>
8.	<p>Islandijos pl. 30, 32, 32A</p> 	Pramonės ir sandėliavimo zona	Keisti funkcinę zoną	Teritorija prie Islandijos plento (sklypai Islandijos pl. 30, 32, 32A) BP – pramonės ir sandėliavimo zona, nors šioje teritorijoje vyrauja komercinės paskirties objektai.	KMSA Miesto planavimo ir architektūros skyrius	<p>Nekoreguoti. Priskirta funkcinė zona neriboja komercinės paskirties objektų plėtros.</p> <p>Pozicija nagrinėjama BP korektūroje.</p>
9.	Teritorija tarp Minijos ir Smiltainio gatvių	Miesto dalių, centrų zona (MC2)	Tikslinti pagal	Teritorija tarp Minijos ir Smiltainio gatvių bei Auros g. BP – miesto	KMSA Miesto planavimo ir	Nekoreguoti. Priskirta funkcinė zona neriboja gyvenamosios paskirties objektų plėtros.

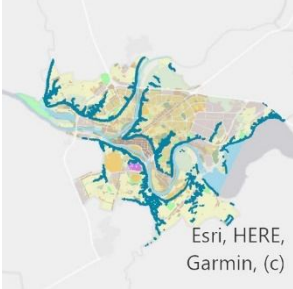
KAUNO MIESTO SAVIVALDYBĖS TERITORIJOS BENDROJO PLANO
SPRENDINIŲ ĮGYVENDINIMO STEBĖSENA 2020-2021 m.

Nr.	Adresas, vieta KM Bendrame plane	Esamas sprendinys	Siūlomas sprendinys	Siūlymo aprašymas	Koregavimo iniciatorius	Koregavimo / nekoregavimo motyvas
	 <p>2020_9</p> <p>Teritorija tarp Uogynų, Tyrlaukio ir B. Brazdžionio gatvių.</p>  <p>2020_9</p>		vyraujančią paskirtį	<p>dalių, centrų zona, nors šioje teritorijoje vyrauja vienbučiai ir dvibučiai gyvenamieji pastatų teritorijos sklypai.</p> <p>Teritorija tarp Uogynų, Tyrlaukio ir B. Brazdžionio gatvių BP – miesto dalių centrų zona, nors šioje teritorijoje vyrauja vienbučiai ir dvibučiai gyvenamieji pastatų teritorijos sklypai.</p>	architektūros skyrius	Pozicija nagrinėjama BP korektūroje.
10.	Teritorija tarp A. Žmuidzinaučiaus ir L. Strolio gatvių.	Specializuotų kompleksų zona	Tikslinti pagal vyraujančią paskirtį	Teritorija tarp A. Žmuidzinaučiaus ir L. Strolio gatvių BP – specializuotų kompleksų zona, nors šioje teritorijoje vyrauja vienbučiai ir dvibučiai gyvenamieji pastatų teritorijos sklypai.	KMSA Miesto planavimo ir architektūros skyrius	<p>Koreguoti poreikis yra jei bus nuspręsta panaikinti BP nuostatą: Šioje zonoje esančiuose privačiuose sklypuose galimi kiti žemės naudojimo būdai, numatyti pagal gretimybių funkcinę zoną.</p> <p>Dėl pastarosios nuostatos, šioje gyvenamojoje zonoje labai sparčiai mažėja vietos kur galėtų įsikurti objektai skirti visuomenės poreikiams, specializuotai socialinei,</p>

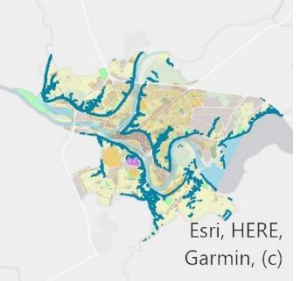
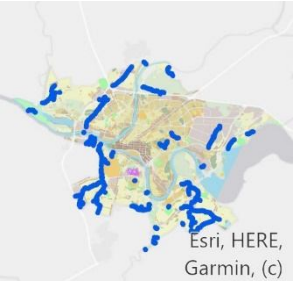
KAUNO MIESTO SAVIVALDYBĖS TERITORIJOS BENDROJO PLANO
SPRENDINIŲ ĮGYVENDINIMO STEBĖSENA 2020-2021 m.

Nr.	Adresas, vieta KM Bendrame plane	Esamas sprendinys	Siūlomas sprendinys	Siūlymo aprašymas	Koregavimo iniciatorius	Koregavimo / nekoregavimo motyvas
						aptarnavimo ir paslaugų veiklai (parodų, sporto, turizmo, pramogų, rekreacijos, mokslo, sveikatos apsaugos, religinei). Pozicija nagrinėjama BP korektūroje.
11.	Teritorija kurią riboja Žemynos, Žilvino, Ugnės, Gabijos ir Šilo g. 	Intensyvaus užstatymo teritorija	Tikslinti pagal vyraujančią paskirtį	Žemynos, Žilvino, Ugnės, Gabijos ir Šilo g. vyrauja vienbučių ir dvibučių blokuotų gyvenamųjų namų užstatymas, tačiau BP ši teritorija – intensyvaus užstatymo teritorija, kurioje vyrauja daugiabučiai gyv. pastatai.	KMSA Miesto planavimo ir architektūros skyrius	Atliekant BP koregavimą šią teritoriją reikia išnagrinėti atskirai. Rekomenduotina koreguoti funkcinę zoną iš: Intensyvaus užstatymo gyvenamosios zonos į Vidutinio užstatymo intensyvumo gyvenamąją zoną. Pozicija nagrinėjama BP korektūroje.
12.	Statesni nei 15 laipsnių šlaitai	Bendrojo plano aiškinamojo rašto 177 punktas.	Patikslinti nuostatą	Bendrojo plano aiškinamojo rašto 177 punktas nustato - statesniuose nei 15 laipsnių šlaituose bei 10 m atstumu nuo šių šlaitų viršutinės briaunos bei 10 m atstumu nuo šių šlaitų žemutinės briaunos, kurie nepatenka į miškų, ekstensyviai ar intensyviai	KMSA Miesto planavimo ir architektūros skyrius	BP aiškinamajame rašte rekomenduojama pateikti atvejo skaičiavimo metodiką/patikslinti nuostatą dėl vystymo reglamentų nustatymo sklypuose, kurie tik dalinai patenka į šlaito zoną. Pozicija nagrinėjama BP korektūroje.

KAUNO MIESTO SAVIVALDYBĖS TERITORIJOS BENDROJO PLANO
SPRENDINIŲ ĮGYVENDINIMO STEBĖSENA 2020-2021 m.

Nr.	Adresas, vieta KM Bendrame plane	Esamas sprendinys	Siūlomas sprendinys	Siūlymo aprašymas	Koregavimo iniciatorius	Koregavimo / nekoregavimo motyvas
				<p>naudojamų želdynų teritorijas, neurbanizuojamas teritorijas, užstatymo intensyvumas gali būti iki 0,3, o aukštingumas – iki 10 m. Aišku, kaip užstatymo intensyvumo ir aukštingumo nuostatas taikyti jeigu į minėtą šlaitą patenka visas sklypas, tačiau daugumoje atvejų šlaitų zona apima tik dalį sklypo. Reikalingas išaiškinimas kaip skaičiuoti reglamentuotą sklypo užstatymo intensyvumą ir nustatyti galimą aukštingumą tokiu atveju kai į šlaito zoną patenka tik dalis sklypo.</p>		
13.	Panemunės seniūnijoje esantys vandens telkiniai, reljefai, šlaitai.	Neaiškus vandens telkinių (upelių, tvenkinių), reljefo, šlaitų statusas	Detalizuoti vystymo reglamentus vandens telkinių (upelių, tvenkinių), reljefo, šlaitų teritorijose ir greta jų.	<p>Didelė problema – teritorijoje esančių vandens telkinių (upelių, tvenkinių), reljefo, šlaitų statusas, kuris galėtų būti BP sprendiniuose. Vystantis NT plėtrai, trūksta saugiklių savivalei, šlaitų ardumui, reljefo keitimui, upelių naikinimui ar patvenkiamui stabdyti.</p>	KMSA Miesto planavimo ir architektūros skyrius	<p>BP aiškinamajame rašte tikslinti/ detalizuoti vystymo reglamentus vandens telkinių (upelių, tvenkinių), reljefo, šlaitų teritorijose ir greta jų.</p> <p>Papildomai žiūr. 5-tas punktas.</p> <p>Pozicija nagrinėjama BP korektūroje.</p>

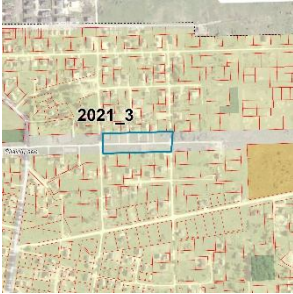

KAUNO MIESTO SAVIVALDYBĖS TERITORIJOS BENDROJO PLANO
SPRENDINIŲ ĮGYVENDINIMO STEBĖSENA 2020-2021 m.

Nr.	Adresas, vieta KM Bendrame plane	Esamas sprendinys	Siūlomas sprendinys	Siūlymo aprašymas	Koregavimo iniciatorius	Koregavimo / nekoregavimo motyvas
	 <p>Esri, HERE, Garmin, (c)</p> <p>15 laipsnių ir statiesni šlaitai</p>  <p>Esri, HERE, Garmin, (c)</p> <p>Upeliai su 10m apsaugos zona.</p>					


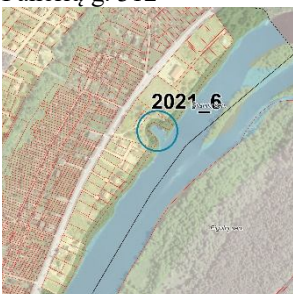
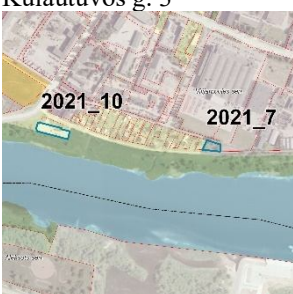
KAUNO MIESTO SAVIVALDYBĖS TERITORIJOS BENDROJO PLANO
SPRENDINIŲ ĮGYVENDINIMO STEBĖSENA 2020-2021 m.

Nr.	Adresas, vieta KM Bendrame plane	Esamas sprendinys	Siūlomas sprendinys	Siūlymo aprašymas	Koregavimo iniciatorius	Koregavimo / nekoregavimo motyvas
1	2	3	4	5	6	7
2021 METAI						
1.	<p>Šančiai, Nemuno pakrantė</p> 	<p>D kategorijos gatvė Nemuno krantinėje, Žemuosiuose Šančiuose</p>	<p>Panaikinti D kategorijos gatvės žymėjimą iš BP brėžinio</p>	<p>Siūloma naikinti koliziją tarp brėžinių ir tekstinio reglamento.</p>	<p>Žemųjų Šančių bendruomenė</p>	<p>Rekomenduojama prašymo netenkinti, nes kolizijos požymių aptariami BP sprendiniai neturi (vieni kitiems neprieštarauja).</p>
2.	<p>Aleksotas, Pumpurų g. 27A</p> 	<p>Mažo užstatymo intensyvumo gyvenamoji zona</p>	<p>Vidutinio užstatymo intensyvumo gyvenamoji zona</p>	<p>Prašymas motyvuojamas faktu jog greta esamame sklype užstatymo intensyvumas viršija mažo užstatymo intensyvumo gyvenamosios zonos reglamentus.</p>	<p>Lietuvos Jėzuitų provincija</p>	<p>Aleksoto dalyje, kurioje yra nagrinėjamas sklypas, vyrauja mažaaukštė, mažo užstatymo intensyvumo gyvenamoji statyba ir toks teritorijos vystymasis numatytas Kauno miesto savivaldybės teritorijos bendrajame plane. Siekiant užtikrinti šios miesto dalies vientisumą ir nuoseklų vystymą, rekomenduojame prašymo netenkinti.</p> <p>KMSA Miesto planavimo ir architektūros skyrius privalo užtikrinti jog teritorijose, kuriose yra jau susiformavęs užstatymo tipas ir neplanuojama intensyvesnė plėtra, būtų paisoma BP reglamentų.</p>


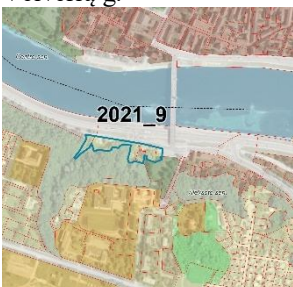

KAUNO MIESTO SAVIVALDYBĖS TERITORIJOS BENDROJO PLANO
SPRENDINIŲ ĮGYVENDINIMO STEBĖSENA 2020-2021 m.

Nr.	Adresas, vieta KM Bendrame plane	Esamas sprendinys	Siūlomas sprendinys	Siūlymo aprašymas	Koregavimo iniciatorius	Koregavimo / nekoregavimo motyvas
3.	Vijūku g. 	Inžinerinės infrastruktūros teritorija	Mažinti inžinerinės infrastruktūros teritorijos zoną.	Mažinti inžinerinės infrastruktūros teritorijos zoną, leidžiant greta esantiems sklypams prisijungti dalį laisvos valstybinės žemės.	A.B.	Atsižvelgiant į tai, jog Kauno miesto savivaldybės administracija planuoja rengti infrastruktūros plėtros specialųjį planą ir jo apimtyje peržiūrėti infrastruktūros plėtrai numatytas miesto teritorijas, rekomenduojame, iki kol nebus minėtas planas patvirtintas, susilaikyti nuo infrastruktūrai numatytos žemės prijungimo prie privačių sklypų. Rekomenduojame nagrinėjamo prašymo netenkinti nes šiuo metu neįmanoma numatyti ar pareiškėjų minimos teritorijos, nors ir nedidelės, nebus reikalingos miesto reikmės. Kita vertus, prašymas yra pagrįstas ir identifikavus jog ši ar kitos zonos nebus reikalingos gatvės elementams ar kitai infrastruktūrai įrengti, sudaryti sąlygas šias zonas įveiklinti aplinkinių sklypų savininkams.
4.	Girių g. 	Intensyvaus užstatymo gyvenamoji zona	Mažo užstatymo intensyvumo gyvenamoji zona	Keisti funkcinę zoną, kad teritorijoje būtų apribota daugiabučių statyba.	Kauno m. Girios g. Girios alėjos mikrorajono gyventojai	Rekomenduojame prašymo netenkinti, tačiau planuojant infrastruktūros plėtrą ir prieš leidžiant daugiabučių statybas užtikrinti jog prašyme išvardytos problemos dėl susisiekimo, vandens tiekimo, nuotekų ir pan. būtų išnagrinėtos, sudarytas veiksmų planas jų sprendimui ir su laiku išspręstos. Tam gali būti panaudojamas ir iš būsimų statytojų surenkamas infrastruktūros mokestis arba tam tikri infrastruktūros įrengimo darbai įgyvendinami statytojo lėšomis vykdant daugiabučio statybą, vietoje pastarojo mokesčio mokėjimo. Taip pat būtina užtikrinti jog užstatymas būtų KONTEKSTUALUS.
5.	Lampėdžių prieplaukos	Perspektyvinių prieplaukų vietos	Peržiūrėti perspektyvinių prieplaukų vietas	Atkreipiamas dėmesys jog ne visos BP numatytos perspektyvinės prieplaukos planuojamos Specialiuosiuose planuose arba neužtikrinamas	KMSA Miesto planavimo ir architektūros skyrius	Rekomenduojama sprendinius peržiūrėti korektūros metu. Pozicija nagrinėjama BP korektūroje.


KAUNO MIESTO SAVIVALDYBĖS TERITORIJOS BENDROJO PLANO
SPRENDINIŲ ĮGYVENDINIMO STEBĖSENA 2020-2021 m.

Nr.	Adresas, vieta KM Bendrame plane	Esamas sprendinys	Siūlomas sprendinys	Siūlymo aprašymas	Koregavimo iniciatorius	Koregavimo / nekoregavimo motyvas
				patekimas prie prieplaukų žemesnio lygio TPD.		
6.	Panerių g. 312 	Perspektyvinė prieplaukos vieta	Panaikinti perspektyvinę prieplaukos vietą	Kadangi žemesnio lygio TPD nebuvo suformuotas servitutas vedantis link perspektyvinės prieplaukos, siūloma sprendinį naikinti.	KMSA Miesto planavimo ir architektūros skyrius	Atsižvelgiant į tai jog žemesnio lygio TPD nebuvo suformuotas servitutas vedantis link perspektyvinės prieplaukos, siūloma pasiderinus su Vidaus vandens kelių direkcija priimti sprendimą dėl prieplaukos naikinimo. KMSA Miesto planavimo ir architektūros skyrius privalo užtikrinti jog BP numatytos prieplaukų vietos būtų pasiekiamos visuomenei. Pozicija nagrinėjama BP korektūroje.
7.	Kulautuvos g. 3 	Pramonės ir sandėliavimo zona	Mažo užstatymo intensyvumo zona	Prašoma keisti sklypo funkcinę zoną iš pramonės ir sandėliavimo zonos į mažo užstatymo intensyvumo zoną.	A.J.	Siūloma prašymą dalies žemės sklypo Kulautuvos g. 3, dalyje žemės sklypo ribų plane pažymėta „A“ funkcinę zoną keisti į Mažo užstatymo intensyvumo teritoriją atsižvelgiant į aplinkinį gatvės užstatymą. Svarbu atkreipti dėmesį jog teritorijoje galioja Raudondvario pl. 131 detalusis planas, kuris turės būti koreguojamas atitinkamai. Pozicija nagrinėjama BP korektūroje.

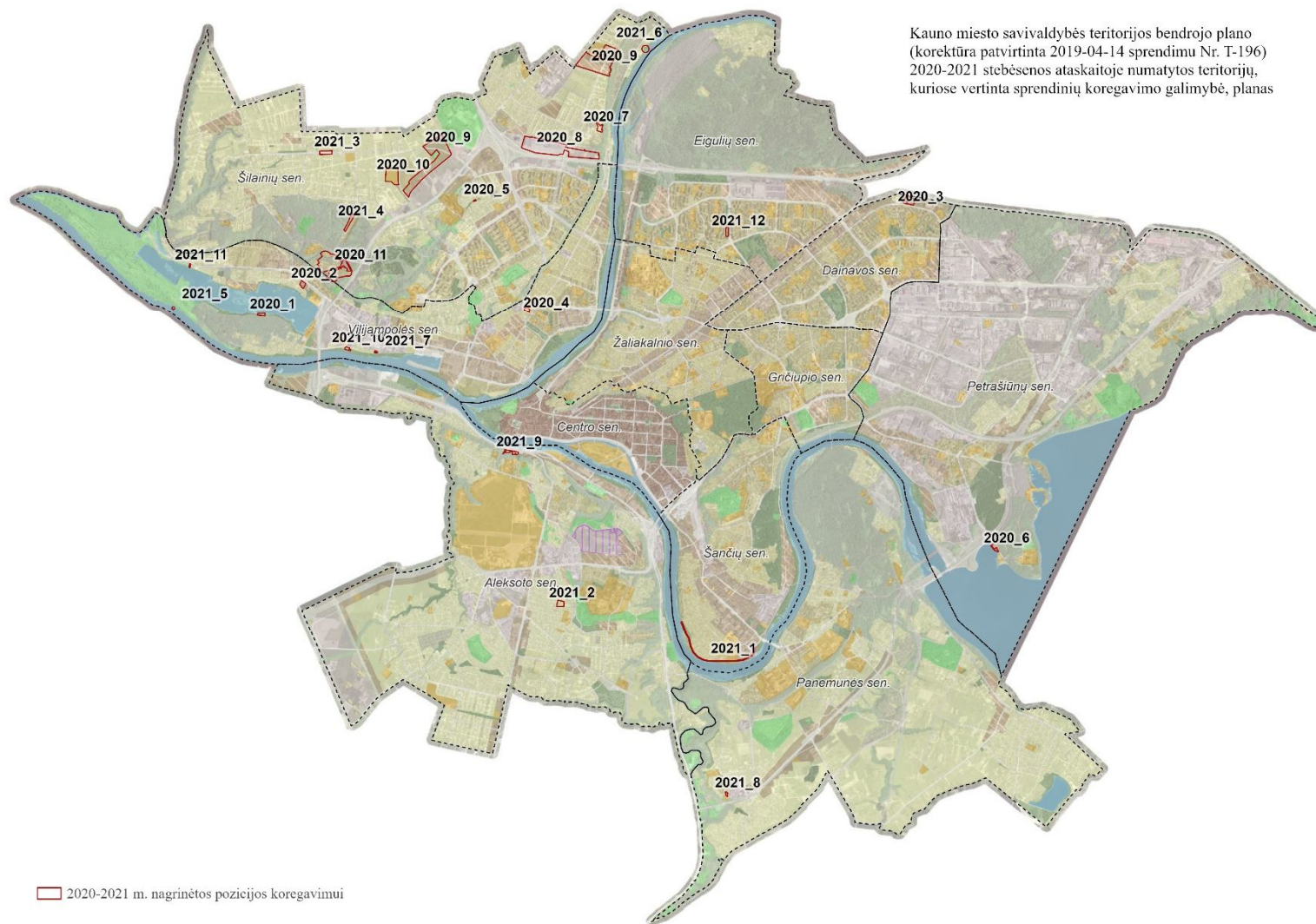
KAUNO MIESTO SAVIVALDYBĖS TERITORIJOS BENDROJO PLANO
SPRENDINIŲ ĮGYVENDINIMO STEBĖSENA 2020-2021 m.

Nr.	Adresas, vieta KM Bendrame plane	Esamas sprendinys	Siūlomas sprendinys	Siūlymo aprašymas	Koregavimo iniciatorius	Koregavimo / nekoregavimo motyvas
8.	J. Borutos g. 21 	Pramonės ir sandėliavimo zona	Intensyvaus užstatymo intensyvumo gyvenamosios teritorijos	Prašoma žemės sklypo naudojimo būdą keisti į daugiabučių pastatų ir bendrabučių teritorijas.	UAB LIUKS	Atsižvelgiant į vyraujančią užstatymą, į tai jog sklypo dalyje yra administracinės paskirties statiniai, siūloma sklypo funkcinių zonavimą koreguoti, tačiau statybos galimos tik užtikrinus jog sklypas nepatenka į vykdomos veiklos pramonės ir sandėliavimo zonoje, SAZ. Pozicija nagrinėjama BP korektūroje.
9.	Veiverių g. 	Mažo užstatymo intensyvumo zona	Vidutinio užstatymo intensyvumo zona	Teritorijoje dominuoja trijų ir daugiau būtų gyvenamieji pastatai, dėl to prašoma keisti funkcinę zoną.	MB "Generolo štabas"	Atsižvelgiant į tai jog šioje teritorijoje dauguma pastatų yra trijų ir daugiau būtų, funkcinių zonavimą siūloma tenkinti tačiau užtikrinti jog bet kokios statybos vykstančios sklypuose gerbtų šlaitą, neviršytų leidžiamų vystyti parametrų. Pozicija nagrinėjama BP korektūroje.
10.	Kulautuvos g. 45F, 45G 	Mažo užstatymo intensyvumo zona	Vidutinio užstatymo intensyvumo zona	Pakeisti funkcinę zoną iš mažo užstatymo intensyvumo zonos į vidutinio užstatymo intensyvumo zoną.	UAB Dalista	Šioje miesto nenumatyta gyvenamųjų teritorijų plėtra, mažo intensyvumo teritorijos yra apsuptos pramonės ir sandėliavimo zonų. Teritorijose, kurios yra rezervuotos komercijai, pramonei ir komercijai, dėl kitokių infrastruktūros poreikių, gyvenamųjų zonų plėtra neturėtų būti skatinama nebent teritorijoje būtų nuspręsta vykdyti konversiją. Prašymo rekomenduojame netenkinti.
11.	Skl. Kad. Nr. 1901/0286:62	Žemės ūkio teritorijų zona	Mažo užstatymo	Pakeisti funkcinę zoną iš žemės ūkio teritorijų zonos	J.K.	Prašymo siūloma netenkinti nes visas sklypas ir gretimi sklypai patenka į didelės tikimybės potvynių grėsmės zoną.

KAUNO MIESTO SAVIVALDYBĖS TERITORIJOS BENDROJO PLANO
SPRENDINIŲ ĮGYVENDINIMO STEBĖSENA 2020-2021 m.

Nr.	Adresas, vieta KM Bendrame plane	Esamas sprendinys	Siūlomas sprendinys	Siūlymo aprašymas	Koregavimo iniciatorius	Koregavimo / nekoregavimo motyvas
			intensyvumo zona	į mažo užstatymo intensyvumo zoną.		
12.	S. Žukausko g. 11A, 11B, 11C, 11D. 	Intensyviai naudojami želdynai	Intensyvaus užstatymo gyvenamąją funkcinę zoną	Pakeisti funkcinę zoną.	UAB Nekilnojamojo turto valdymas	Netenkinti, nes teritorija skirta intensyvaus naudojimo želdynams.

KAUNO MIESTO SAVIVALDYBĖS TERITORIJOS BENDROJO PLANO
SPRENDINIŲ ĮGYVENDINIMO STEBĖSENA 2020-2021 m.



KAUNO MIESTO SAVIVALDYBĖS TERITORIJOS BENDROJO PLANO
SPRENDINIŲ ĮGYVENDINIMO STEBĖSENA 2020-2021 m.

PRIEDAS NR.1. KAUNO MIESTO SAVIVALDYBĖS TERITORIJOS BENDRASIS PLANAS. BENDROJO PLANO SPRENDINIŲ ĮGYVENDINIMO PRIEMONIŲ PLANO VYKDYMAS (2020-2021 m.)

23.1. Išorės aplinka

Nr.	Priemonės pavadinimas	Laukiamų rezultatų aprašymas	Atsakingi vykdytojai (-as)	Finansavimo šaltinis	Įgyvendinimo pradžia	Įgyvendinimo pabaiga	Statusas	Įgyvendinimo data	Rezultato aprašymas
1	Išorės aplinka				2003	2020	Įgyvendintos priemonės: 0 Vykdamos priemonės: 0 Nepradėtos vykdyti priemonės: 0 Neįgyvendintos priemonės: 4 Iš viso: 4		
1.1	Kauno ir Vilniaus dvimiesčio plėtojimas				2003	2020	Įgyvendintos priemonės: 0 Vykdamos priemonės 0 Nepradėtos vykdyti priemonės: 0 Neįgyvendintos priemonės: 2 Iš viso: 2		
1.1.1	<u>Geležinkelio atkarpos „Vilnius–Kaunas“ sujungimas su Kauno oro uosto terminalu</u>	Geležinkelio ruožo „Vilnius–Kaunas“ sujungimas su Kauno ir Vilniaus oro uosto terminalais (įrengtas elektrifikuoto geležinkelio ruožas	AB „Lietuvos geležinkeliai“		2003	2020	Neįgyvendinta	-	2021 m. gruodžio 20 d. LR Susisiekimo ministerija patvirtino projekto „Rail Baltica“ geležinkelio linijos Kaunas–Vilnius susisiekimo komunikacijų inžinerinės infrastruktūros vystymo plano bendrųjų sprendinių koncepciją ir SPAV ataskaitą su optimaliausia alternatyva S5. Rengimo etapo sprendinių konkretizavimo stadijoje optimalios S5 alternatyvos sprendiniai bus konkretizuojami.

KAUNO MIESTO SAVIVALDYBĖS TERITORIJOS BENDROJO PLANO
SPRENDINIŲ ĮGYVENDINIMO STEBĖSENA 2020-2021 m.

		Karmėlava–Pravieniškės (apie 11,5))							Galutinių konkretizuotų sprendinių patvirtinimas numatytas 2022 m. III ketv. Teritorijų planavimo procesą galima sekti teritorijų planavimo dokumentų rengimo ir teritorijų planavimo proceso valstybinės priežiūros informacinėje sistemoje (https://www.tpdris.lt/lt_LT/web/guest/sarasas , TPD Nr. S-NC-00-19-10) Siekiant sujungti tarptautinius Vilniaus ir Kauno oro uostus, numatyta apjungti Kauno tarptautinio oro uosto geležinkelio keleivių stotį ir 1435 mm kelyną šalia Karmėlavos, naujo oro uosto keleivių stotį, Vilniaus geležinkelio keleivių stotį bei 1435 mm kelyną, Vilniaus tarptautinio oro uosto keleivių stotį, Vilniaus Intermodalinį krovinių terminalą su 1435 mm kelynu. Karmėlava-Pravieniškės ruožo elektrifikavimas projekto „Rail Baltica“ geležinkelio linijos Kaunas–Vilnius specialiojo plano sprendiniuose nenumatytas. (Šaltinis: AB Lietuvos geležinkeliai).
1.1.2	<u>Modernizuoti geležinkelio ruožo Vilnius-Kaunas infrastruktūra</u>	Padidėjęs susisiekimo greitis iki 160 km/h bei pagerėjęs eismo saugumas geležinkelio ruože Kaišiadorys - Kaunas	AB „Lietuvos geležinkeliai“		2003	2020	Neįgyvendinta	-	Projekto Vilniaus-Kauno geležinkelio ruožo rekonstrukcija/modernizavimas greičiui iki 160 km/h įgyvendinimas sustabdytas. Įgyvendinus „Rail Baltica“ geležinkelio linijos Kaunas–Vilnius projektą, planuojamas „Rail Baltica“ traukinių greitis – iki 249 km/h keleivinių ir 120 km/h krovinių, to pasekoje, siekiant užtikrinti eismo saugumą, visuose planuojamos „Rail Baltica“ geležinkelio linijos susikirtimuose su automobilių keliais numatomos dviejų lygių sankirtos, įrengiant viadukus, tunelius arba numatant automobilių kelių pertvarkymą. (Šaltinis: AB Lietuvos geležinkeliai).
1.2	Kauno kaip aplinkinio Baltijos regiono ir Lietuvos Respublikos pramonės, mokslo, kultūros, turizmo centro plėtra						Įgyvendintos priemonės: 0 Vykdamos priemonės: 0		

KAUNO MIESTO SAVIVALDYBĖS TERITORIJOS BENDROJO PLANO
SPRENDINIŲ ĮGYVENDINIMO STEBĖSENA 2020-2021 m.

							Nepradėtos vykdyti priemonės: 0 Neįgyvendintos priemonės: 2 Iš viso: 2		
1.2.1	<u>Keleivinio ir krovininio vandens transporto vystymas</u>	Sukurta infrastruktūra Nemuno kaip vandens kelio E41 naudojimui Parengta studija	Kauno m. sav., Kauno raj. sav.	Kita	2013	2020	Neįgyvendinta	-	<p>Kauno miesto teritorijoje, Nemune, šiuo metu įrengti keturi keleivinio ir krovininio vandens transporto infrastruktūros objektai: Kauno žiemos vidaus vandenų uostas (Raudondvario pl. 133, Kaunas), Marvelės krovininė prieplauka (Užnemunės g. 5, Kaunas ir Kauno keleivinė prieplauka (Raudondvario pl. 107C, Kaunas), Kauno krovininė krantinė (I. ir M. Minkovskių g. 41A, Kaunas (valdomi VĮ Vidaus vandens kelių direkcijos) ir keleivinė prieplauka prie Vytauto Didžiojo (Kauno Švč. Mergelės Ėmimo į dangų) bažnyčios. Infrastruktūra Nemune turėtų būti vystoma įgyvendinant "Nemuno uostų (prieplaukų) išvystymo projektą. 2016 metais skelbtas koncesijos konkursas projektui įgyvendinti laikomas neįvykusiu. Naujas konkursas 2018-2021 metų laikotarpiu skelbtas nebuvo. 2021 metais Nemune rekonstruotos bunos, spalio mė. pasirašytas memorandumas dėl šliuzo ir žuvintakio įrengimo ties Kauno hidroelektrine. (Šaltinis: VĮ Vidaus vandenų kelių direkcija)</p> <p>Lietuvos Respublikos bendrajame plane numatyta Kauno mieste vystyti esamą vidaus vandenų uostą, planuojama įvairiarūšė krovininė prieplauka, numatyta toliau vystyti tarptautinį vidaus vandens kelią (E41). (Šaltinis: www.lrbp.lt).</p>
1.2.2	<u>Transportinių ryšių plėtra ir modernizavimas Kauno priemiesčiuose</u>	Parengtas transporto plėtros ir modernizavimo planas/studija	Kauno m. sav., Kauno raj. sav.	Valstybės biudžeto lėšos	2016	2020	Neįgyvendinta	-	<p>Už Transportinių ryšių plėtrą ir modernizavimą Kauno priemiesčiuose atsakinga Kauno rajono savivaldybės administracija. Šiuo metu rengiamas Kauno rajono bendrasis planas, kuris numatys jungčių su Kauno miestu vystymą (TPD numeris K-RJ-52-19-452). Atskira studija neparengta.</p>

KAUNO MIESTO SAVIVALDYBĖS TERITORIJOS BENDROJO PLANO
SPRENDINIŲ ĮGYVENDINIMO STEBĖSENA 2020-2021 m.

23.2. Miesto struktūra

Nr.	Priemonės pavadinimas	Laukiamų rezultatų aprašymas	Laukiamų rezultatų aprašymas	Finansavimo šaltinis	Įgyvendinimo pradžia	Įgyvendinimo pabaiga	Statusas	Įgyvendinimo data	Rezultato aprašymas
2	Miesto struktūra				2011	2023	Įgyvendintos priemonės: 9 Vykdamos priemonės: 1 Nepradėtos vykdyti priemonės: 1 Neįgyvendintos priemonės: 10 Iš viso: 21		
2.1	Naujamiesčio gyvybingumo didinimas				2003	2020	Įgyvendintos priemonės: 0 Vykdamos priemonės: 0 Nepradėtos vykdyti priemonės: 0 Neįgyvendintos priemonės: 1 Iš viso: 1		
2.1.1	Intensyvioji plėtros skatinimas	Parengtas kompleksinio teritorijų planavimo dokumentas	Urbanistikos ir architektūros skyrius	Savivaldybės biudžeto lėšos	2016	2020	Neįgyvendinta	-	Laikotarpyje 2016-2021, kompleksinis teritorijų planavimo dokumentas Naujamiesčio teritorijai inicijuotas, pradėtas ar parengtas nebuvo. 2020 m. Spalio – gruodžio mėnesiais Kaune vykusios urbanistinės kūrybinės dirbtuvės „Naujamiesčio kodas“, sutelkė architektus, urbanistus, sociologus, gyventojus ir verslo atstovus Naujamiesčio vizijai sukurti. Kūrybinių dirbtuvių sesijų metu komandos susipažino su Kauno Naujamiesčiu, tyrinėjo

KAUNO MIESTO SAVIVALDYBĖS TERITORIJOS BENDROJO PLANO
SPRENDINIŲ ĮGYVENDINIMO STEBĖSENA 2020-2021 m.

									jo vertybes ir identitetą, gyvybingumą, augimo galimybes. (Šaltinis: http://kaunokodas.lt/)
									2021 metais pateikta UNESCO nominacija Kauno miesto modernizmo paveldą įtraukti į Pasaulio kultūros paveldo sąrašą.
2.2	Pramonės ir logistikos teritorijų plėtojimas				2013	2020	Įgyvendintos priemonės: 1 Vykdamos priemonės: 0 Nepradėtos vykdyti priemonės: 0 Neįgyvendintos priemonės: 2 Iš viso: 3		
2.2.1	Pramonės centrų infrastruktūros plėtra	Pastatytas Intermodalinis terminalas Kauno viešajame logistikos centre (Palemone).	Investicijų ir strateginio planavimo skyrius Miesto tvarkymo skyrius	Savivaldybės biudžeto lėšos	2013	2015	Įgyvendinta	2015	2015 m. pastatytas intermodalinis terminalas Kauno viešajame logistikos centre (Palemone).
2.2.2	Pramonės ir logistikos centro prie vakarinio Aplinkkelio infrastruktūros sukūrimas	Parengtas Briuselio gatvės techninis projektas.	Miesto tvarkymo skyrius	Savivaldybės biudžeto lėšos	2015	2020	Neįgyvendinta	-	2020-2021 metais žemės paėmimo visuomenės poreikiams procedūra nepradėta- neskirtos lėšos žemės paėmimui visuomenės poreikiams (Šaltinis: KMSA Nekilnojamojo turto skyrius)
2.2.3	<u>Pramonės centro Julijanavoje išlaikymas</u>	Parengtas kompleksinio teritorijų planavimo dokumentas	Urbanistikos ir architektūros skyrius		2016	2019	Neįgyvendinta	-	2021-2020 metais, naujas kompleksinis planavimo dokumentas teritorijai neparengtas. 2020-03-23 patvirtintas 8,0000 ha valstybinės žemės ploto, esančio Julijanavos g., Kaunas, Kauno m. sav., Kauno apskr., žemės sklypų formavimo ir pertvarkymo projektas. (Nr. ZSFP-59873). (Šaltinis: KMSA Nekilnojamojo turto skyrius)

KAUNO MIESTO SAVIVALDYBĖS TERITORIJOS BENDROJO PLANO
SPRENDINIŲ ĮGYVENDINIMO STEBĖSENA 2020-2021 m.

2.3	Metropolinių ir lokalių urbanistinių ašių plėtojimas				2016	2020	Įgyvendintos priemonės: 0 Vykdamos priemonės: 0 Nepradėtos vykdyti priemonės: 0 Neįgyvendintos priemonės: 2 Iš viso: 2		
2.3.1	<u>Metropolinių urbanistinių ašių (Žemaičių pl., Raudondvario pl., Veiverių g., A. Juozapavičiaus pr., Vaidoto g. planuojamame Europos pr. tęsinyje Vakarinio lanksto link, Savanorių pr. ties Kalniečiais) kokybinė plėtra.</u>	Parengta metropolinių urbanistinių ašių plėtojimo studija	Urbanistikos ir architektūros skyrius		2016	2020	Neįgyvendinta	-	Priemonė laikotarpyje 2016-2021 neįgyvendinta.
2.3.2	Lokalių urbanistinių ašių (Žemaičių g., trasa iš Varnių, Nuokalnės gatvių, Tvirtovės alėjos ir Taikos pr., A. Juozapavičiaus pr., Europos pr. – jo tęsinys iki vakarinio lanksto) kokybinė plėtra	Parengta lokalių urbanistinių ašių plėtojimo studija.	Urbanistikos ir architektūros skyrius	Savivaldybės biudžeto lėšos	2016	2020	Neįgyvendinta	-	Priemonė laikotarpyje 2016-2021 neįgyvendinta.
2.4	Teritorijų visuomenės poreikiams paėmimas				2011	2020	Įgyvendintos priemonės: 2 Vykdamos priemonės: 0 Nepradėtos vykdyti priemonės: 0		

KAUNO MIESTO SAVIVALDYBĖS TERITORIJOS BENDROJO PLANO
SPRENDINIŲ ĮGYVENDINIMO STEBĖSENA 2020-2021 m.

							Neįgyvendintos priemonės: 3 Iš viso: 5		
2.4.1	<u>Pietrytinio aplinkkelio (Ateities pl.) teritorijos rezervavimas</u>	Parengtas teritorijų planavimo dokumentas. Paimta žemė 210 ha visuomenės poreikiams	Urbanistikos ir architektūros skyrius, Turto skyrius		2011	2017	Neįgyvendinta	-	2018 metais pradėtas rengti pietrytinio aplinkkelio techninio projekto rengimas atkarpai nuo Biruliškių iki T. Masiulio gatvės. Techninis projektas rengiamas atkarpomis: 1) Biruliškės - sankryža su geležinkeliu; 2) Gimbutienės g - T. Masiulio g.; 3) Geležinkelio sankryža - Gimbutienės g. 2019 m. Pabaigtas Ateities pl. Kapitalinis remontas. TPD paruoštas, didžioji dalis žemių Pietrytinio aplinkkelio (Ateities pl.) teritorijoje paimta visuomenės poreikiams. TP rengiami etapais. 2019 metais dalis žemių nepaimta visuomenės poreikiams. 2020 pabaigtas pirmo etapo pirmos atkarpos techninis projektas, pateiktas derinimui. Antros atkarpos techninis projektas pateiktas ekspertizei. 2021 m. gautas pirmosios atkarpos SLD. Antrosios atkarpos TP parengtas, ekspertizė gauta, vykdomos procedūros statybos leidimui gauti. Trečiai atkarpai, rengiamas TP, planuojamas užbaigimas 2022.
2.4.2	<u>Teritorijos rezervavimas Briuselio g.</u>	Paimta žemė 6,79 ha visuomenės poreikiams	Turto skyrius		2015	2020	Neįgyvendinta	-	Žemės paėmimo visuomenės poreikiams procedūra nepradėta-neskirtos lėšos žemės paėmimui visuomenės poreikiams (Šaltinis: KMSA Nekilnojamojo turto skyrius)
2.4.3	<u>Europos pr. šiaurinės dalies paėmimas visuomenės poreikiams</u>	Paimta žemė 19.02 ha visuomenės poreikiams	Turto skyrius	Savivaldybės biudžeto lėšos	2015	2020	Neįgyvendinta	-	Žemės paėmimo visuomenės poreikiams procedūra nepradėta- neskirtos lėšos žemės paėmimui visuomenės poreikiams (Šaltinis: KMSA Nekilnojamojo turto skyrius)
2.4.4	<u>Technikumo g dalies (nuo Naujoku iki</u>	Parengtas teritorijų planavimo dokumentas. Paimta	Urbanistikos ir architektūros	Savivaldybės biudžeto lėšos	2015	2020	Įgyvendinta	2020	2020-08-27 sklypai, skirti Technikumo gatvės daliai Kauno mieste plėsti įregistruoti

KAUNO MIESTO SAVIVALDYBĖS TERITORIJOS BENDROJO PLANO
SPRENDINIŲ ĮGYVENDINIMO STEBĖSENA 2020-2021 m.

	<u>Kalvarijos g.) teritorijos rezervavimas</u>	žemėš ha visuomenės poreikiams	skyrius, Turto skyrius						Lietuvos Respublikos vardu. (Šaltinis: KMSA Nekilnojamojo turto skyrius).
2.4.5	<u>Šeštokų ir jos tęsinys iki planuojamo Šeštokų žiedo teritorijos rezervavimas</u>	Parengtas teritorijų planavimo dokumentas.	Urbanistikos ir architektūros skyrius,	Savivaldybės biudžeto lėšos	2017	2020	Įgyvendinta	2018	Šeštokų g. daliai naujas TPD nuo 2014 metų rengtas nebuvo, atliekant gatvės rekonstrukciją vadovautasi galiojančiu detaliuoju planu (TPDR Nr. T00017482). 2018-05-08 patvirtintas "Šeštokų 1-osios statybos ir Seniavos pl. rekonstravimo techninis projektas", 2018-07-13 gautas statybą leidžiantis dokumentas (SLD Nr. LRS-21-180713-00145)
2.5	Kauno miesto identiteto formavimas				2013	2020	Įgyvendintos priemonės: 2 Vykdamos priemonės: Nepradėtos vykdyti priemonės: 0 Neįgyvendintos priemonės: 2 Iš viso: 4		
2.5.1	<u>Buvusiose ir esamose pramoninėse, inžinerinėse teritorijose, buvusių dvarų sodybose, specialios paskirties teritorijose – kultūros paveldo išsaugojimas, vykdančią rekonstrukciją, konversiją</u>	Parengti 2 techniniai projektai	Kultūros paveldo skyrius	Savivaldybės biudžeto lėšos	2015	2020	Įgyvendinta	2019	Priemonė įgyvendinta 2019 metais.

KAUNO MIESTO SAVIVALDYBĖS TERITORIJOS BENDROJO PLANO
SPRENDINIŲ ĮGYVENDINIMO STEBĖSENA 2020-2021 m.

2.5.2	<u>Užstatytų miesto dalių funkcijų architektūrinių ženklų išsaugojimas, vykdant rekonstrukciją, konversiją</u>	Patvirtintas Naujamiesčio specialusis planas. Parengti teritorijos reglamentai	Kultūros paveldo skyrius		2013	2020	Neįgyvendinta	-	<p>Kauno miesto istorinės dalies, vad. Naujamiesčiu (unikalus kodas kultūros vertybių registre 22149, buv. kodas U30) nekilnojamojo kultūros paveldo apsaugos specialiojo, tvarkymo plano rengimo procesas sustojęs, kadangi planavimo sąlygų galiojimo terminas nebuvo pratęstas ir baigėsi. (Šaltinis: Kultūros paveldo departamentas prie LR Kultūros ministerijos)</p> <p>Naujamiesčio aktas nuolat atnaujinamas.</p> <p>Laikotarpyje 2016-2021, kitas kompleksinis teritorijų planavimo dokumentas Naujamiesčio teritorijai inicijuotas, pradėtas ar parengtas nebuvo.</p>
2.5.3	<u>Kauno pilies (III etapas) restauravimas ir pritaikymas visuomenės reikmėms</u>	Parengtas Kauno pilies restauravimo techninis projektas	Kultūros paveldo skyrius	Savivaldybės biudžeto lėšos	2014	2016	Neįgyvendinta	-	<p>Kauno pilies restauravimas (tūrio atkūrimas) šiuo metu nėra įmanomas dėl ikonografinės medžiagos trūkumo. 2014 metais rengtame architektūriniame konkurse negauta nei vieno sąlygas atitinkančio pasiūlymo. Tačiau nuo 2015 m. Kauno pilies gynybiniame griovyje keliais etapais buvo įrengtos žiūrovų tribūnos (amfiteatras). 2021 m. užbaigtas III amfiteatro darbų įrengimo etapas. 2022 m. planuojamas dar vienas plėtros etapas. (Šaltinis: KMSA Kultūros paveldo skyrius)</p>
2.5.4	<u>Vytauto Didžiojo karo muziejaus renovacija</u>	Renovuotas muziejus	Krašto apsaugos ministerija	Savivaldybės biudžeto lėšos	2013	2014	Įgyvendinta	2014	<p>Vytauto Didžiojo karo muziejaus renovacija baigta 2014 m.</p>
2.6	Sutartinių simbolių naudojimas ir tvarkymas				2014	2023	<p>Įgyvendintos priemonės: 4 Vykdamos priemonės: 1 Nepradėtos vykdyti priemonės: 1 Neįgyvendintos priemonės: 0 Iš viso: 6</p>		

KAUNO MIESTO SAVIVALDYBĖS TERITORIJOS BENDROJO PLANO
SPRENDINIŲ ĮGYVENDINIMO STEBĖSENA 2020-2021 m.

2.6.1	<u>Jiesios piliakalnio sutvarkymas, pritaikymas turizmui</u>	Parengtas piliakalnio sutvarkymo projektas	Kultūros paveldo skyrius, Aplinkos apsaugos skyrius	Savivaldybės biudžeto lėšos	2015	2020	Įgyvendinta	2017	2017 metais parengtas laiptų įrengimo Jiesios piliakalnyje techninis projektas.
2.6.2	<u>Lietuvos zoologijos sodo rekonstrukcija ir plėtra (Pasirengimas Lietuvos zoologijos sodo atnaujinimui)</u>	Lietuvos zoologijos sodo teritorijos galimybių studijos ir detaliojo plano parengimas. Parengtas techninis projektas.	Aplinkos ministerija, Biudžetinė įstaiga Lietuvos zoologijos sodas		2014	2018	Įgyvendinta	2019	2014 metais pabaigta Lietuvos zoologijos sodo teritorijos (žemės sklypo Radvilėnų pl. 21) galimybių studija ir detalusis planas (TPDR Nr.: T00001006.) 2015-06-09 registruotas Žemės sklypo Radvilėnų pl. 21, Kaune, detaliojo plano koregavimas (TPDR Nr.: T00076157) 2019 metais, pagal parengtą techninį projektą pradėti Zoologijos sodo rekonstrukcijos darbai.
2.6.3	<u>VDU Kauno botanikos sodo pastatų atnaujinimas ir pritaikymas visuomenės poreikiams (vytauto didžiojo universiteto pastatų, adresu Ž. Žilibero g. 5 / Ž. Žilibero g. 7, Kaune, rekonstrukcija).</u>	Parengtas techninis projektas. Rekonstruotas 2992 kv. m patalpų plotas	VDU	Kita	2014	2018	Įgyvendinta	2014	2014 metais atlikti Universiteto Kauno botanikos sodo laboratorijos pastato Ž.E. Žilibero g. 2 tvarkybos ir techninio projekto parengimas ir tvarkybos darbai.
2.6.4	<u>Dainų slėnio sutvarkymas</u>	Suorganizuotas urbanistinis architektūrinis konkursas	Miesto planavimo ir architektūros skyrius	Savivaldybės biudžeto lėšos	2015	2016	Įgyvendinta	2017	2015 metais organizuotas Dainų slėnio atnaujinimo supaprastinto atviro projekto konkursas, 2017 m. tęsiamos derybos su konkurso laimėtojais. 2016-02-09 registruotas Teritorijos Tunelio g. 37, Kaune, detalusis planas (TPDR Nr. T00077930) Dainų slėnio tvarkymui išduotas statybą leidžiantis dokumentas (Kitų inžinerinių

KAUNO MIESTO SAVIVALDYBĖS TERITORIJOS BENDROJO PLANO
SPRENDINIŲ ĮGYVENDINIMO STEBĖSENA 2020-2021 m.

									statinių - Dainų slėnio, Tunelio g. 37, Kaune rekonstravimo projektas Nr. LRS-21-180719-00152)
2.6.5	<u>Rengti BP numatytus žemesnio lygmens kompleksinius teritorijų planavimo, kvartalinės renovacijos dokumentus</u>	Parengti 22 kompleksinio teritorijų planavimo dokumentai	Miesto planavimo ir architektūros skyrius	Savivaldybės biudžeto lėšos	2015	2023	Nepradėta	-	Laikotarpyje 2015-2021, teritorijų planavimo dokumentai kvartalinei renovacijai rengti nebuvo.
2.6.6	<u>Urbanistinių ir architektūrinių idėjinių projektų / programų parengimas</u>	Parengti 5 atskirų miesto dalių projektai / programos	Miesto planavimo ir architektūros skyrius	Savivaldybės biudžeto lėšos	2016	2023	Vykdoma (2/5)	-	<p>2021 metais pradėta rengti Žemosios Fredos kvartalo išvystymo galimybių studija. Planuojama studiją baigti 2022 metais. Baigta rengti Aleksoto inovacijų pramonės parko urbanistinė galimybių studija-koncepcija. Pateikta UNESCO nominacija Kauno miesto modernizmo paveldą (teritorijas Naujamiestyje ir Žaliakalnyje) įtraukti į Pasaulio kultūros paveldo sąrašą. (https://modernizmasateiciai.lt/modernusis-kaunas-optimizmo-architektura-1919-1939/).</p> <p>Paskelbtas Viešojo paviljono su automobilių saugykla, Stoties turgaus teritorijoje, projekto konkursas. Nugalėtojus planuojama išrinkti 2022 metais.</p> <p>2020 Spalio – gruodžio mėnesiais Kaune vykusios urbanistinės kūrybinės dirbtuvės „Naujamiesčio kodas skirtos Naujamiesčio vizijai sukurti (Šaltinis: http://kaunokodas.lt/).</p> <p>Vykdyti Pėsčiųjų tilto per Nemuno upę nuo Nemuno salos iki Karaliaus Mindaugo pr. statybos darbai.</p>

KAUNO MIESTO SAVIVALDYBĖS TERITORIJOS BENDROJO PLANO
SPRENDINIŲ ĮGYVENDINIMO STEBĖSENA 2020-2021 m.

23.3. Socialinės aplinkos sprendiniai

Nr.	Priemonės pavadinimas	Laukiamų rezultatų aprašymas	Laukiamų rezultatų aprašymas	Finansavimo šaltinis	Įgyvendinimo pradžia	Įgyvendinimo pabaiga	Statusas	Įgyvendinimo data	Rezultato aprašymas
3	Socialinės aplinkos sprendiniai				2013	2020	Įgyvendintos priemonės: 4 Vykdamos priemonės: 0 Nepradėtos vykdyti priemonės: 1 Neįgyvendintos priemonės: 1 Iš viso: 6		
3.1	Gyvenamųjų rajonų aplinkos kokybės gerinimas, siekiant sumažinti vidinę migraciją				2003	2020	Įgyvendintos priemonės: 2 Vykdamos priemonės: 0 Nepradėtos vykdyti priemonės: 0 Neįgyvendintos priemonės: 0 Iš viso: 2		
3.1.1	Daugiabučių namų renovacijos programos vykdymas	Renovuota 113 daugiabučių	Statybos skyrius	Europos sąjungos paramos ir valstybės biudžeto lėšos	2013	2020	Įgyvendinta	2019	Laikotarpyje 2013-2021 m. Kauno mieste įgyvendinti 249 daugiabučių namų atnaujinimo (modernizavimo). (Šaltinis: KMSA Būsto modernizavimo skyrius).
3.1.2	Daugiabučių namų kiemų infrastruktūros bei želdinių gerinimo programa	Suformuoti sklypai prie namų. Patvirtinta programa	Seniūnijos; Miesto tvarkymo skyrius; Statybos ; Aplinkos apsaugos skyrius	Europos sąjungos paramos ir valstybės biudžeto lėšos	2015	2020	Įgyvendinta	2020	Kauno miesto savivaldybės taryba 2017-11-14 sprendimu Nr. T-739 patvirtino Daugiabučių gyvenamųjų namų teritorijų tvarkymo programą „Svajonių kiemas“. Iki 2020 m. parengta programa, pradėti formuoti sklypai aplink daugiabučius.

KAUNO MIESTO SAVIVALDYBĖS TERITORIJOS BENDROJO PLANO
SPRENDINIŲ ĮGYVENDINIMO STEBĖSENA 2020-2021 m.

									2021 m. pagal Kauno miesto savivaldybės daugiabučių gyvenamųjų namų teritorijos tvarkymo programą buvo suformuoti 53 žemės sklypai, parengti 8 techniniai tvarkymo darbų projektai, atlikta 17 kiemų tvarkymai darbai. Viso Kauno miesto savivaldybė prie įgyvendintų projektų prisidėjo 198 599,73 Eur. (Šaltinis: KMSA Miesto tvarkymo skyrius)
3.2	Socialinio būsto kokybės gerinimo ir plėtros programos įgyvendinimas				2017	2023	Įgyvendintos priemonės: 0 Vykdamos priemonės: 0 Nepradėtos vykdyti priemonės: 1 Neįgyvendintos priemonės: 0 Iš viso: 1		
3.2.1	Naujų daugiabučių statybos projektų įgyvendinimas	Pastatyti 2 daugiabučiai	Statybos skyrius	Savivaldybės biudžeto lėšos	2017	2023	Nepradėta vykdyti	-	2017-2021 m. Kauno miesto savivaldybė statyti daugiabučių gyvenamųjų namų įvairioms socialinėms grupėms nebuvo numaciusi.
3.3	Visuomeninės paskirties objektų statyba ir plėtra				2016	2020	Įgyvendintos priemonės: 0 Vykdamos priemonės: 0 Nepradėtos vykdyti priemonės: 0 Neįgyvendintos priemonės: 1 Iš viso: 1		
3.3.1	<u>Kauno kongresų ir parodų rūmų statyba</u>	Parengtas teritorijų planavimo dokumentas. Techninis projektas.	Urbanistikos ir architektūros skyrius	Kita	2014	2020	Neįgyvendinta	-	Koncertų centrą planuojama pastatyti 2022 m., kuomet miestas bus Europos kultūros sostinė. Išrinkta vieta, parengtas Teritorijos prie M. ir O. Minkovskių g. 33, Kaune, detalusis planas (reg. Nr. T00074666), atlikta galimybių studija, užtikrintas pradinis finansavimas. Po architektūrinio konkurso vyko derybės su

KAUNO MIESTO SAVIVALDYBĖS TERITORIJOS BENDROJO PLANO
SPRENDINIŲ ĮGYVENDINIMO STEBĖSENA 2020-2021 m.

									konkurso nugalėtojais, dėl techninio statybos projekto rengimo. Koncertų centro aplinkai Kaunas yra numatęs pradinį 3,5 mln. Eurų ES finansavimą. 2020 gegužės mėn. pasirašyta M. K. Čiurlionio koncertų centro projektavimo sutartis su UAB „Paleko archstudija“ ir UAB „Baltic Engineers“.
3.4	Socialinės infrastruktūros objektų kokybės gerinimas ir plėtra			2015	2022	Įgyvendintos priemonės: 2 Vykdamos priemonės: 0 Nepradėtos vykdyti priemonės: 0 Neįgyvendintos priemonės: 0 Iš viso: 2			
3.4.1	<u>Sveikatos priežiūros įstaigų infrastruktūros bei paslaugų kokybės gerinimas</u>	Parengti du techniniai projektai	Urbanistikos ir architektūros skyrius, Turto skyrius	Kita	2015	2022	Įgyvendinta	2017	Kauno miesto savivaldybės tarybos 2017-10-17 priimtas sprendimas Nr. T-686 „Dėl pritarimo reorganizuoti viešąsias įstaigas Kauno slaugos ligoninę, Kauno Panemunės slaugos ir palaikomojo gydymo ligoninę ir K. Griniaus slaugos ir palaikomojo gydymo ligoninę.“ VšĮ Kauno Panemunės slaugos ir palaikomojo gydymo ligoninė įgyvendino palaikomojo gydymo ir slaugos paslaugų kokybės gerinimo projektą (projekto Nr. VP3-2.1-SAM-10-V-01-091). Parengtas ir įgyvendintas Lietuvos sveikatos mokslų ligoninės Kauno klinikų laboratorinės diagnostikos infrastruktūros atnaujinimo projektas (VP3-2.1-SAM-10-V-01-110). Įgyvendintas „Palaikomojo gydymo ir slaugos paslaugų kokybės gerinimas Kauno miesto savivaldybėje“ (Projekto Nr. VP3-2.1-SAM-10-V-01-092).
3.4.2	<u>Bendrojo ugdymo mokyklų infrastruktūros kokybės gerinimas</u>	Parengti du techniniai projektai	Švietimo, kultūros ir turizmo plėtros reikalų valdyba,	Kita	2015	2020	Įgyvendinta	2020	2020 metais infrastruktūros gerinimo bendrojo lavinimo mokyklose techninių projektų nebuvo parengta, 2021 metais parengti 3 techniniai projektai. (Šaltinis: KMSA Švietimo skyrius)

KAUNO MIESTO SAVIVALDYBĖS TERITORIJOS BENDROJO PLANO
SPRENDINIŲ ĮGYVENDINIMO STEBĖSENA 2020-2021 m.

			Statybos skyrius						
--	--	--	------------------	--	--	--	--	--	--

23.4. Ekonominės aplinkos sprendiniai

Nr.	Priemonės pavadinimas	Laukiamų rezultatų aprašymas	Atsakingi vykdytojai	Finansavimo šaltinis	Įgyvendinimo pradžia	Įgyvendinimo pabaiga	Statusas	Įgyvendinimo data	Rezultato aprašymas
4	Ekonominės aplinkos sprendiniai				2013	2023	Įgyvendintos priemonės: 16 Vykdomos priemonės: 5 Nepradėtos vykdyti priemonės: 1 Neįgyvendintos priemonės: 6 Iš viso: 28		
4.1	Verslo ir pramonės teritorijų plėtra ir modernizavimas, konversija				2015	2023	Įgyvendintos priemonės: 2 Vykdomos priemonės: 2 Nepradėtos vykdyti priemonės: 0 Neįgyvendintos priemonės: 0 Iš viso: 4		
4.1.1	<u>Verslo ir pramonės teritorijų plėtra (teritorijų ties Vakariniu aplinkkeliu Linkuvoje ir Kazliškiuose ties Rytiniu aplinkkeliu Rokuose</u>	Parengta 13 teritorijų planavimo dokumentų. Parengta 3 poveikio aplinkai vertinimo ataskaitos.	Miesto planavimo ir architektūros skyrius	Kita	2016	2023	Vykdoma	-	Laikotarpyje 2020-2021 metais registruoti TPD: Teritorijos ties Vakariniu aplinkkeliu Linkuvoje 0 vnt; Teritorijos Kazliškiuose šalia magistralinio kelio Via Baltika: 1 vnt; Teritorijos ties Marijampolės plentu Rokuose: 0 vnt. Laikotarpyje 2016-2021 teritorijose ties Vakariniu aplinkkeliu ir Teritorijoje ties Marijampolės plentu

KAUNO MIESTO SAVIVALDYBĖS TERITORIJOS BENDROJO PLANO
SPRENDINIŲ ĮGYVENDINIMO STEBĖSENA 2020-2021 m.

									vyksta verslo ir pramonės teritorijų plėtra, kaip yra numatyta Kauno miesto bendrajame plane. Teritorijoje Kazliškuose nepastebima verslo ir pramonės objektų plėtra. Poveikio aplinkai vertinimas nurodytose teritorijose verslo ir pramonės objektams vykdytas nebuvo (Šaltinis: Aplinkos apsaugos agentūra)
4.1.2	Kokybinė plėtra gerinant susisiekimo, inžinerinių sistemų būklę, pastatų ir teritorijų estetinį vaizdą (modernizavimas)	Parengti techniniai projektai	Statybos skyrius, Miesto tvarkymo skyrius	Savivaldybės biudžeto lėšos	2015	2020	Įgyvendinta	2020	2020 metais parengti 34 gatvių techniniai projektai. (Šaltinis: KMSA Miesto tvarkymo skyrius)
4.1.3	Buvusių gamybinių (pramonės) teritorijų konversija (Aleksote, Petrašiūnuose, Naujamiestyje)	Parengti 3 teritorijų planavimo dokumentai/ techniniai projektai	Miesto planavimo ir architektūros skyrius	Kita	2015	2020	Įgyvendinta	2020	<p>Šančių seniūnijoje teritorijos virsta daugiabučių gyvenamųjų pastatų ir bendrabučių teritorijomis bei komercinės paskirties objektų teritorijomis ((Drobės g. 23,23A, A. Juozapavičiaus per. 25A, Kaune). Viliampolėje teritorijos pritaikomos komercinių ir gyvenamųjų pastatų statybai.</p> <p>Bendrajame plane išskirtose, buvusios pramoninės teritorijos Petrašiūnuose, Aleksote regeneracijos procesai vyksta labai lėtai, apsiribojama paskirties keitimu, remontu, pramoninių patalpų pritaikymu sandėliavimui arba komercijai.</p> <p>2020 m. Lapkričio mėn. Aleksoto inovacijų pramonės parkas (AIPP) oficialiai pripažintas visai šaliai reikšmingu objektu. Vyriausybė jam suteikė valstybei svarbaus projekto</p>

KAUNO MIESTO SAVIVALDYBĖS TERITORIJOS BENDROJO PLANO
SPRENDINIŲ ĮGYVENDINIMO STEBĖSENA 2020-2021 m.

									statusą ir nustatė oficialias parko teritorijos ribas.
4.1.4	Esančių gamybinių teritorijų, išsidėsčiusių šalia upių konversija	Parengti 3 teritorijų planavimo dokumentai	Miesto planavimo ir architektūros skyrius	Kita	2018	2023	Vykdoma	-	<p>Žemoji Freda: 2021 metais pradėta gyvenamojo ir komercinio kvartalo "Nemunaičiai" statyba. Planuojama plėtoti 145 butų, 10.000 kv.m. ploto verslo kompleksą. Pradėta rengti Žemosios Fredos kvartalo išvystymo galimybių studija.</p> <p>Vilijampolė: 2020 baigta buvusio klubo "Combo" greta Nemuno, esančio Raudondvario pl. 107 rekonstrukcija. Atidarytas naujas administracinis centras.</p> <p>Brastos gatvėje vyksta intensyvi gyvenamųjų kvartalų ir biurų pastatų plėtra. Statybos vyksta neužstatytoje žalioje pakrantėje esančiuose suformuotuose sklypuose. Greta esančių buvusių gamybinių teritorijų regeneracija vyksta vangiai (teritorijose įsikuria daugiau smulkių verslų (Raudondvario pl.) tačiau konversijos procesas nevyksta galimai dėl didelių laisvų teritorijų, kuriose plėtoti projektus yra paprasčiau ir pigiau. Dalis buvusių didelių pramoninių įmonių, gamyklų teritorijos yra išskaidomos, jose įsikuria kelios ar net keliolika skirtingų įmonių, cechai ir infrastruktūra yra pritaikoma pagal šiuolaikinius įstaigų poreikius (buvusios „Vilko“, „Inkaro“, „Silvos“ teritorijos), sandėliai, administraciniai pastatai pakeitus naudojimo paskirtį pritaikomi dabartiniams poreikiams.</p>

KAUNO MIESTO SAVIVALDYBĖS TERITORIJOS BENDROJO PLANO
SPRENDINIŲ ĮGYVENDINIMO STEBĖSENA 2020-2021 m.

									Petrašiūnai: Komercine/pramonine prasme labiausiai vystosi Naujasodžio mikrorajonas. Atsižvelgiant, kad šalia yra autostrada, vykdomi aplinkkelio tiesimo darbai, gerai išvystyta geležinkelio infrastruktūra, komercinių objektų plėtra stebima visoje seniūnijoje. Seniūnijoje yra likę nemažai tarybinių laikų pramoninių objektų (Palemono keramika, Bitukas, Nemunas), kurie po nepriklausomybės stipriai sunyko, nemaža dalis buvo apleista. Pamažu šiuos objektus keičia kiti komercinės ir pramoninės paskirties projektai.
4.2	Komercijai skirtų teritorijų kokybinė plėtra, gerinant infrastruktūros bei jų aplinkos būklę				2015	2020	Įgyvendintos priemonės: 2 Vykdomos priemonės: 0 Nepradėtos vykdyti priemonės: 0 Neįgyvendintos priemonės: 0 Iš viso: 2		
4.2.1	<u>Komercijai skirtų teritorijų kokybinė plėtra šalia pagrindinių miesto transporto ašių</u>	Parengtas 1 teritorijų planavimo dokumentas. Parengti 2 techniniai projektai	Miesto planavimo ir architektūros skyrius, Miesto tvarkymo skyrius	Kita	2015	2020	Įgyvendinta	2020	Teritorijos greta pagrindinių Kauno miesto savivaldybės transporto arterijų yra nuosekliai vystomos, rengiami TPD, rekonstruojami esami ir statomi nauji objektai. 2020 greta Savanorių pr., Veiverių g. Raudondvario pl., Sukilelių pr. Utenos g. registruoti TPD, kuriais numatoma komercinės paskirties objektų plėtra.
4.2.2	<u>Rekonstruota esama infrastruktūra, sutankintas esamų komercinių teritorijų užstatymas</u>	Parengti 2 techniniai projektai	Miesto tvarkymo skyrius.	Kita	2015	2020	Įgyvendinta	2020	2020 metais užbaigtas arba vykdomas 61 gatvių ir šaligatvių infrastruktūros rekonstravimo projektas, 2021 metais: 22 užbaigti projektai. (Šaltinis: KMSA Miesto tvarkymo skyrius)

KAUNO MIESTO SAVIVALDYBĖS TERITORIJOS BENDROJO PLANO
SPRENDINIŲ ĮGYVENDINIMO STEBĖSENA 2020-2021 m.

4.3	Rekreacines funkcijas atliekančių zonų infrastruktūros kūrimas, palaikymas, gerinimas						Įgyvendintos priemonės: 3 Vykdamos priemonės: 1 Nepradėtos vykdyti priemonės: 0 Neįgyvendintos priemonės: 5 Iš viso: 9		
4.3.1	<u>Suformuota Aukštosios Fredos rekreacinė zona</u>	Parengta rekreacijos plėtojimo studija. Įsteigtas Antanavos parkas; <u>apžvalgos aikštelė Antakalnio g. gale</u> ; įrengti dviračių ir/ar pėsčiųjų takai tarp šių teritorijų	Seniūnijos, Aplinkos apsaugos skyrius, Švietimo kultūros ir turizmo plėtros reikalų valdyba	Kita	2015	2020	Neįgyvendinta	-	Tikslinga teritorijoje priemonę vykdyti, kai bus pradėtas buvusios „Apželdinimo“ teritorijos vystymas.
4.3.2	<u>Rekreacinės paskirties mažosios architektūros objektų atnaujinimas ir plėtra.</u>	Parengtos schemos	Seniūnijos	Savivaldybės biudžeto lėšos	2015	2020	Įgyvendinta	2020	2016 m. gegužės 6 d. gautas statybą leidžiantis dokumentas Nr. RPSP-21-160506-00224 Kalniečių parko sutvarkymo rekonstrukcijos projektui. 2019 m. rugpjūčio 28 d. gautas statybą leidžiantis dokumentas Nr. LRS-21-190828-00153 Kitos paskirties inžinerinių statinių, esančių Kauno Ažuolyno parke, rekonstrukcijai. 2016 m. liepos 1d. gautas statybą leidžiantis dokumentas Nr. RPSP-21-160701-00455 Dainavos parko sutvarkymo (rekonstrukcijos) projektui. 2018 m. balandžio 17 d. gautas statybą leidžiantis dokumentas Nr. LRS-21-180417-00073 Kauno miesto Nemuno ir Neries santakos parko sutvarkymo (rekonstrukcijos) projektui.

KAUNO MIESTO SAVIVALDYBĖS TERITORIJOS BENDROJO PLANO
SPRENDINIŲ ĮGYVENDINIMO STEBĖSENA 2020-2021 m.

									2017 m. sausio 4 d. gautas statybą leidžiantis dokumentas Nr. RPSP-21-170104-00007 Draugystės parko, sklype tarp Taikos pr., V. Krėvės pr., ir Kovo 11-osios g., Kaune, sutvarkymo (rekonstrukcijos) projektas sutvarkymo projektas.
4.3.3	<u>Paplūdimių su pliažais įrengimas</u>	Įrengti 6 paplūdimiai	Seniūnijos, Miesto tvarkymo skyrius	Savivaldybės biudžeto lėšos	2015	2020	Neįgyvendinta	2020	2020-2021 metais naujų paplūdimių įrengta nebuvo. (Šaltinis: KMSA Miesto tvarkymo skyrius)
4.3.4	<u>Esamos laisvalaikio infrastruktūros atnaujinimas</u>	Parengtas teritorijų planavimo dokumentas. Parengtos schemos ir techniniai projektai	Seniūnijos, Miesto tvarkymo skyrius	Savivaldybės biudžeto lėšos	2016	2021	Vykdoma	-	Rengiamas Kauno marių įlankos detalusis planas. Esama miesto laisvalaikio infrastruktūra nuolatos atnaujinama. 2020 metais pradėtas rengti skvero tarp K. Petrausko ir M. Jankaus gatvių rekonstrukcijos projektas. Lampėdžio ežere pradėti trasos gilavimo darbai. Pradėta Ažuolyno parko rekonstrukcija, Atidaryta Kauno irklavimo bazė.
4.3.5	<u>Apžvalgos aikštelių įrengimas ir priežiūra</u>	Parengta 12 aikštelių sutvarkymo projektiniai pasiūlymai, Atnaujintos 9 aikštelės.	Seniūnijos, Miesto tvarkymo skyrius	Savivaldybės biudžeto lėšos	2015	2020	Neįgyvendinta	-	Iki 2020 galo metų neįrengta BP sprendiniuose numatyta Apžvalgos aikštelė Lakūnų plente.
4.3.6	<u>Nemuno salos su parku sutvarkymas</u>	Parengtas teritorijų planavimo dokumentas	Miesto planavimo ir architektūros skyrius	Savivaldybės biudžeto lėšos	2013	2020	Įgyvendinta	2019	2019-05-15 įregistruotas Žemės sklypo Karaliaus Mindaugo Pr. 50, Kaune, Detaliojo plano koregavimas (TPDR Nr. T00083395) 2018-05-07 įregistruotas Žemės sklypų Karaliaus Mindaugo Pr. 50, 50A Kaune, Detaliojo plano keitimas (TPDR Nr. T00081863)
4.3.7	<u>Viešųjų zonų infrastruktūros atnaujinimo programos parengimas</u>	Parengta programa	Seniūnijos, Miesto tvarkymo skyrius	Savivaldybės biudžeto lėšos	2016	2019	Neįgyvendinta	-	Kauno miesto savivaldybės taryba 2018-2020 metų strateginio veiklos plano 1 priede numatė rengti rekreacines funkcijas atliekančių zonų viešosios infrastruktūros įrengimo,

KAUNO MIESTO SAVIVALDYBĖS TERITORIJOS BENDROJO PLANO
SPRENDINIŲ ĮGYVENDINIMO STEBĖSENA 2020-2021 m.

									atnaujinimo ir palaikymo programos. Miesto viešųjų zonų infrastruktūros atnaujinimo programa iki 2020 m. neparengta.
4.3.8	<u>Rekreacines funkcijas atliekančių zonų viešosios infrastruktūros įrengimo, atnaujinimo ir palaikymo programos parengimas</u>	Parengta programa. Parengta rekreacines funkcijas atliekančiose zonose turizmo paviljonų išdėstymo schema	Kultūros ir turizmo plėtros skyrius Miesto planavimo ir architektūros skyrius,	Europos sąjungos paramos lėšos	2016	2019	Įgyvendinta	2016	Kauno miesto savivaldybės taryba 2018-04-24 sprendimu Nr. T-174 „Dėl Kauno miesto savivaldybės tarybos 2016 m. kovo 15 d. sprendimo „Dėl turizmo paviljonų išdėstymo schemos patvirtinimo“ pakeitimo“.
4.3.9	<u>Daugiabučių namų kvartaluose visuomeninės paskirties sklypų suformavimas, numatant viešąsias zonas</u>	Parengti teritorijų planavimo dokumentai	Miesto planavimo ir architektūros skyrius,		2016	2020	Neįgyvendinta	-	Daugiabučių namų kvartaluose visuomeninės paskirties sklypų suformavimas parengiant planavimo dokumentus 2016-2020 metais nevyko.
4.4	Profesionalaus ir neprofesionalaus sporto objektų vystymas				2014	2023	Įgyvendintos priemonės: 9 Vykdamos priemonės: 2 Nepradėtos vykdyti priemonės: 1 Neįgyvendintos priemonės: 1 Iš viso: 13		
4.4.1	<u>Sporto komplekso skirto boksui, dziudo, fechtavimui įkūrimas</u>	Parengtas techninis projektas	Kūno kultūros ir sporto skyrius	Kita	2015	2018	Įgyvendinta	2015	Parengtas investicinis projektas, parengtas techninis projektas. Statybą leidžiančio dokumento Nr. LSN-21-150427-00289
4.4.2	<u>Irklavimo trąšos Lampėdžio ežere įrengimas</u>	Parengtas techninis projektas. Įrengta 2 km. irklavimo trasa	Kūno kultūros ir sporto skyrius	Kita	2015	2020	Įgyvendinta	2020	2020 metais baigtas irklavimo bazės ant Lampėdžio ežero kranto rekonstrukcijos projektas, atnaujintas

KAUNO MIESTO SAVIVALDYBĖS TERITORIJOS BENDROJO PLANO
SPRENDINIŲ ĮGYVENDINIMO STEBĖSENA 2020-2021 m.

									ir registrų centre įregistruotas pastatas Gervių g. 5, Kaune. 2020-09-25 pasirašyta sutartis su UAB "Statybų kodas" Nr. SR-627 pradėti tšos gilinimo darbai.
4.4.3	<u>Techninių sporto šakų bazės įkūrimas</u>	Parengtas techninis projektas	Kūno kultūros ir sporto skyrius	Savivaldybės biudžeto lėšos	2016	2022	Nepradėta vykdyti. Įgyvendinti neįmanoma.	-	Kauno miesto savivaldybė nuosavybės teise valdomą nekilnojamąjį turtą adresu Energetikų g. 50 (buv. Energetikų g. 25) nuspręsta parduoti, projektas nebus įgyvendinimas.
4.4.4	<u>Stadiono esančio Kareivinių g. rekonstrukcija</u>	Parengtas techninis projektas	Kūno kultūros ir sporto skyrius	Savivaldybės biudžeto lėšos	2016	2022	Įgyvendinta	2019	2019 m. gruodžio mėn. užbaigti stadiono paprastojo remonto darbai, vyksta turto registravimo darbai. Statybą leidžiančio dokumento Nr. LSNS-21-181220-00701; RPSP-21-160801-00576. 2020 metais stadionas panaudos pagrindais perduotas 2020-02-25 Kauno miesto savivaldybės tarybos sprendimu Nr. T-81, 10 metų valdyti viešajai įstaigai "Kauno Žalgirio" futbolo akademijai.
4.4.5	<u>Regbio stadiono rekonstrukcija</u>	Parengtas techninis projektas	Kūno kultūros ir sporto skyrius	Savivaldybės biudžeto lėšos	2016	2020	Įgyvendinta	2019	2019-04-19 pasirašytas darbų perdavimo ir priėmimo aktas, šiuo metu Nekilnojamojo turto skyrius Registrų centre registruoja viso komplekso kadastrines bylas Statybą leidžiančio dokumento Nr. LSN-21-171024-00945. Regbio stadionas adresu Partizanų g. 192, Kaunas.
4.4.6	<u>S. Dariaus ir S. Girėno sporto centro stadiono ir halės renovacija</u>	Parengtas techninis projektas	Kūno kultūros ir sporto skyrius	Savivaldybės biudžeto lėšos	2017	2023	Įgyvendinta	2018	Stadionas: Statybą leidžiančio dokumento Nr. LR1-21-170731-00172 (2017-07-31) "Sporto paskirties pastato Perkūno al. 5, Kaune, rekonstravimo projektas (Sveikatingumo, kultūros ir užimtumo kompleksas Perkūno al. 5, Kaune: 1 etapas. Daugiafunkcio S. Dariaus ir S. Girėno sveikatingumo, kultūros ir užimtumo centro įkūrimas panaudojant ir pritaikant S. Dariaus ir

KAUNO MIESTO SAVIVALDYBĖS TERITORIJOS BENDROJO PLANO
SPRENDINIŲ ĮGYVENDINIMO STEBĖSENA 2020-2021 m.

									<p>S. Girėno stadiono esamą infrastruktūrą. 2 etapas. Stadiono tribūnų išplėtimas, VIP zona su tribūnomis ir stogu virš tribūnų, tribūnų renovacija). Numeris 452-5 Parengimo metai 2017"</p> <p>Sporto halė: Statybą leidžiančio dokumento Nr. LSKR-21-180626-00050 (2018-06-26) "Sporto halės pastato ir pastato garažo 3G1p kapitalinis remontas pritaikant daugiafunkciniam centrui ir keičiant garažo paskirtį į sporto. Perkūno al. 5. Numeris 452-9 Parengimo metai 2018"</p>
4.4.7	<u>Sporto mokyklų infrastruktūros (stadionų, aikščių, salių) atnaujinimas</u>	Parengti techniniai projektai	Kūno kultūros ir sporto skyrius	Savivaldybės biudžeto lėšos	2017	2023	Vykdoma	-	<p>Kauno sporto „Gaja“ pastatui Partizanų g. 180, Kaune 2021 metų Kauno miesto savivaldybės biudžete lėšų nėra numatyta; Yra rengiamas Šilainių baseino Baltų pr. 8, Kaune techninis projektas, bet 2021 m. nėra užbaigtas. (Šaltinis: KMSA Sporto skyrius) (Šaltinis: Sporto skyrius)</p>
4.4.8	<u>Viešųjų sporto kompleksų ir pavienių atvirų viešųjų sporto objektų nuolatinės priežiūros ir tvarkymo programos vykdymas</u>	Parengta programa	Kūno kultūros ir sporto skyrius	Savivaldybės biudžeto lėšos	2015	2020	Įgyvendinta	2017	<p>Kauno miesto savivaldybės taryba priėmė 2017-10-17 sprendimą Nr. T-697 „Dėl visuomeninės paskirties objektų prieinamumo didinimo programos“ patvirtinimo“.</p>
4.4.9	<u>Neprofesionalaus sporto ir laisvalaikio objektų vystymas</u>	Parengtos sutvarkymo schemos	Kūno kultūros ir sporto skyrius, Statybos skyrius	Savivaldybės biudžeto lėšos	2016	2020	Įgyvendinta	2020	<p>2020 metais Draugystės parke įrengtos sporto ir laisvalaikio aikštelės, krepšinio, gimnastikos ir kitos specialia danga padengtos aikštelės. Darbai užbaigti ir priduoti.</p>

KAUNO MIESTO SAVIVALDYBĖS TERITORIJOS BENDROJO PLANO
SPRENDINIŲ ĮGYVENDINIMO STEBĖSENA 2020-2021 m.

4.4. 10	<u>Atlikti sporto ir aktyvaus laisvalaikio zonų (teritorijų) daugiabučių namų kvartaluose inventorizacija</u>	Parengti teritorijų planavimo dokumentai. Parengti techniniai projektai	Seniūnijos, Miesto planavimo ir architektūros skyrius	Savivaldybės biudžeto lėšos	2016	2023	Vykdoma	-	Sporto skyrius iš viešosios paskirties sporto ir laisvalaikio infrastruktūros miesto viešosiose erdvėse sutvarkymo (priemonės kodas 02.02.02.001.) atnaujina esamas vaikų žaidimų aikštelės ir sporto įrenginius, papildant naujais įrenginiais ir demontuojant bei utilizuojant senus įrenginius.
4.4. 11	<u>Sporto kompleksų įkūrimas</u>	Įkurtas sporto kompleksas prie Kauno kolegijos	Kūno kultūros ir sporto skyrius	Savivaldybės biudžeto lėšos	2014	2017	Įgyvendinta	2017	Priemonė įgyvendinta. Studentų laisvalaikui skirti 2 sporto kompleksai ir sveikatingumo centrai, sporto salės.
4.4. 12	<u>Kauno sporto miestelio įkūrimas</u>	Parengtas techninis projektas	Kūno kultūros ir sporto skyrius	Savivaldybės biudžeto lėšos	2016	2019	Neįgyvendintas	-	Sporto miestelio įkūrimas nebėra vienas iš prioritetinių projektų. Projektas 2019 neįgyvendintas. 2017 m. Parengtas ir įregistruotas žemės sklypo Taikos pr. 131 Kaune detalusis planas (reg Nr. T00077450). 2016-12-05 paskelbtas VĮ „Kauno sporto miestelis“ dalinio teisių pardavimo viešasis aukcionas. Teritorijoje, esančioje Taikos pr. 131 2015 m. įkurta viešoji įstaiga „Kauno sporto miestelis“.
4.4. 13	<u>Būriavimo centro įkūrimas</u>	Parengtas techninis projektas	Kūno kultūros ir sporto skyrius	Savivaldybės biudžeto lėšos	2016	2020	Įgyvendinta	2019	2018 m. spalio 29 d. buvo patvirtintas žemės sklypo formavimo ir pertvarkymo projektas, pagal kurį sujungiami R. Kalantos g. 130 ir R. Kalantos g. 132, Kaune ir suformuojamas žemės sklypas (kadastr. Nr. 1901/0204:29). Šis projektas laikytinas 2015 m. spalio 9 d. įsakymu Nr. A-2920 patvirtinto „Dėl apie 40000 kv. m teritorijos R. Kalantos 130 ankstesnis adresas – R. Kalantos 120) ir R. Kalantos g. 132 (ankstesnis adresas – r. Kalantos g. 217) Kaune, detaliojo plano patvirtinimo koregavimu.

KAUNO MIESTO SAVIVALDYBĖS TERITORIJOS BENDROJO PLANO
SPRENDINIŲ ĮGYVENDINIMO STEBĖSENA 2020-2021 m.

									2019 m. baigiamas rengti „Kauno marių įlankos uosto ir buriavimo sporto bazės R. Kalantos g. 132 įrengimo techninis projektas“. Šiuo metu atliekama projekto ekspertizė, kurią planuojama baigti 2020 vasario mėn. Projektas bus perduotas Kauno miesto savivaldybei darbų rangos pirkimui. 2020 m. rugpjūčio 10 d. gautas statybos leidimas Nr. LSNS-21-200810-00418, vykdomi viešji pirkimai daliai projekto įgyvendinti. Buvo vykdomi paruošiamieji darbai projekto įgyvendinimui.
--	--	--	--	--	--	--	--	--	---------------------------------------------------------------------------------------------------------------------------------------------------------------------------------------------------------------------------------------------------------------------------------------------------------------------------------------------------------------------------------------------------------------------------------------------------------------------------------------

23.5. Nekilnojamojo kultūros paveldo aplinkos sprendiniai

Nr.	Priemonės pavadinimas	Laukiamų rezultatų aprašymas	Laukiamų rezultatų aprašymas	Finansavimo šaltinis	Įgyvendinimo pradžia	Įgyvendinimo pabaiga	Statusas	Įgyvendinimo data	Rezultato aprašymas
5	<u>Nekilnojamojo kultūros paveldo aplinkos sprendiniai</u>				2014	2020	Įgyvendintos priemonės: 3 Vykdomos priemonės: 2 Nepradėtos vykdyti priemonės: 1 Neįgyvendintos priemonės: 0 Iš viso: 9		
5.1	Regiono savitumą atspindinčio kultūros paveldo išsaugojimas ir atgaivinimas				2014	2020	Įgyvendintos priemonės: 6 Vykdomos priemonės: 0 Nepradėtos vykdyti priemonės: 0 Neįgyvendintos priemonės: 3		

KAUNO MIESTO SAVIVALDYBĖS TERITORIJOS BENDROJO PLANO
SPRENDINIŲ ĮGYVENDINIMO STEBĖSENA 2020-2021 m.

							Iš viso: 9		
5.1.1	<u>Urbanistinių vietovių išsaugojimas</u>	Parengti teritorijų paveldotvarkos projektai	Kultūros paveldo departamentas, Kultūros paveldo skyrius	Valstybės biudžeto lėšos	2014	2020	Neįgyvendinta	-	2013-07-18 Kauno miesto taryba sprendimu Nr. T-444 „Dėl kultūros paveldo vietovės - Miesto istorinės dalies, vad. Kauno Žaliakalnio 1-oji, paskelbimo saugoma savivaldybės, Kauno miesto savivaldybės 1-ojo Žaliakalnio kultūrinio draustinio ir jo teritorijos specialiojo plano patvirtinimo“ pritarė kultūros paveldo vietovės - Miesto istorinės dalies, vad. Kauno Žaliakalnio 1-oji, teritorijos specialiajam planui. Kitų Kauno miesto teritorijoje esančių kultūros paveldo vietovių specialieji planai – nerengiami ir neparengti. (Šaltinis: Kultūros paveldo departamentas prie Kultūros ministerijos). 2021 metais patikslintos Kauno senamiesčio (u.k. 20171) vertingosios savybės Vertinimo tarybos aktu; KPD 2021-02-22 raštas Nr: KPD-SK-398/2; „Dėl duomenų patikslinimo“. Registravimo Registre data: 2021-04-08; Aktas KPD-SK-3982.pdf (Šaltinis: KMSA Kultūros paveldo skyrius)
5.1.2	<u>Kauno ažuolyno parko teritorijos sutvarkymas</u>	Parengtas parko paveldotvarkos projektas	Kultūros paveldo skyrius	Savivaldybės biudžeto lėšos	2015	2020	Įgyvendintas	2020	Duomenys apie objektus įrašomus į LR Kultūros vertybių registrą yra vieši ir vadovaujantis Lietuvos Respublikos nekilnojamojo kultūros paveldo apsaugos įstatymo 8 str. 12 d., skelbiami tinklapyje: http://kvr.kpd.lt/heritage (Šaltinis: Kultūros paveldo departamentas prie Kultūros ministerijos). Vertinimo tarybos aktas svarstytas ir patvirtintas 2020-09-21 Kultūros paveldo departamento prie Kultūros

KAUNO MIESTO SAVIVALDYBĖS TERITORIJOS BENDROJO PLANO
SPRENDINIŲ ĮGYVENDINIMO STEBĖSENA 2020-2021 m.

									ministerijos trečiojoje nekilnojamojo kultūros paveldo vertinimo taryboje Nr. KPD-SK-424 „Kauno Ažuolyno objektų kompleksas“ (u.k. 44581). Dėl teisinės apsaugos suteikimo ir duomenų patikslinimo; 2020-09-21;
5.1.3	<u>Istorinių miesto dalių, turinčių kultūros vertės požymius, paveldosauginis įvertinimas ir įrašymas į kultūros vertybių registrą</u>	Atliktas paveldosauginis vertinimas, įrašyta į kultūros vertybių registrą 92 vnt.	Kultūros paveldo departamentas, Kultūros paveldo skyrius	Valstybės biudžeto lėšos	2015	2020	Neįgyvendinta	-	Naujų vietovių Kauno m. nekilnojamojo kultūros paveldo vertinimą tarybą į KVR 2020-2021 m. neįtraukė. (Šaltinis: KMSA Kultūros paveldo skyrius)
5.1.4	<u>Kauno tvirtovės objektų tvarkymas ir priežiūra</u>	Nustatytos Kauno tvirtovės apsaugos zonos. Parengtos komplekso tvarkymo nuostatos. Parengtas VI forto techninis projektas. Įkurtas Kauno tvirtovės istorinis architektūrinis parkas.	Kultūros paveldo skyrius, VšĮ „Kauno tvirtovės parkas“.	Kita	2014	2020	Neįgyvendinta	-	VI forto restauravimo ir pritaikymo visuomenės poreikiams techninis projektas parengtas 2015 metais. I darbų etapas įgyvendintas 2019-2021 metais. VšĮ „Kauno tvirtovės parkas“ įkurta 2011 metais. 2021 m.. „Kauno tvirtovės parko“ atlikti pagrindiniai teritorijų priežiūros darbai: Laiptų įrengimas Kauno tvirtovės Parako sandėlyje, Ašmenos g. Grotų – vartų įrengimas IV forte. Kauno tvirtovės artilerijos dirbtuvėms (Lakūnų pl. 63b), įvestas vandentiekio ir kanalizacijos įvadai Tęsiamas patalpų pritaikymas Kauno tvirtovės parko dirbtuvių ir administracinių patalpų poreikiui. Bendradarbiaujant su VšĮ „Kaunas In“ prie pagrindinių Kauno fortų įrengti informaciniai stendai. II, V, VIII fortuose Linkuvos įtvirtinimuose, Parako sandėlyje bei kituose Kauno tvirtovės

KAUNO MIESTO SAVIVALDYBĖS TERITORIJOS BENDROJO PLANO
SPRENDINIŲ ĮGYVENDINIMO STEBĖSENA 2020-2021 m.

									fortifikaciniuose objektuose atlikti einamieji tvarkybos darbai: žolės, menkaverčių augalų ir krūmų pjovimas, smulkinimas, šiukšlių surinkimas (20 ha)
5.1.5	<u>Bendros informacinės sistemos apie Kauno tvirtovę sukūrimas</u>	Sukurta informacinė sistema	Kultūros paveldo sk., VšĮ „Kauno tvirtovės parkas“.	Kita	2016	2018	Įgyvendinta	2018	Informaciją apie tarpukario architektūros vertingus pastatus nuolat kaupia ir interaktyviuose žemėlapiuose pateikia KTU Architektūros ir urbanistikos tyrimų centras (http://tarpukaris.autc.lt/lt/zemelapis) archimede.lt, modernizmasateiciai.lt
5.1.6	<u>Informacijos apie Kauno tarpukario laikotarpio kultūros paveldą sistemos sukūrimas ir skleidimas</u>	Sukurta informacinė sistema	Kultūros paveldo skyrius	Savivaldybės biudžeto lėšos	2015	2018	Įgyvendinta	2018	Informaciją apie tarpukario architektūros vertingus pastatus nuolat kaupia ir interaktyviuose žemėlapiuose pateikia KTU Architektūros ir urbanistikos tyrimų centras (http://tarpukaris.autc.lt/lt/zemelapis) archimede.lt modernizmasateiciai.lt
5.1.7	<u>Informacinių nuorodų į kapinėse esančius kultūros objektus įrengimas</u>	Įrengtos informacinės nuorodos	Kultūros paveldo skyrius	Savivaldybės biudžeto lėšos	2015	2020	Įgyvendinta	2019	Informacinės nuorodos į kapinėse esančius kultūros objektus įrengimas vykdomas pagal poreikį. Kultūros paveldo sk. neįrenginėjo 2021 m. Kauno miesto savivaldybė įrengė 219 informacinių nuorodų į įvairius kultūros paveldo bei kitus turizmui svarbius paveldo objektus.
5.1.8	<u>Piliakalnių ir jų apsaugos zonas tvarkyti pagal apsaugos reglamentus</u>	Parengti apsaugos reglamentai	Kultūros paveldo skyrius,	Savivaldybės biudžeto lėšos	2015	2018	Įgyvendinta	2018	2019 m. Jiesios, Veršvų ir Eigulių piliakalniuose įrengti laiptai su apšvietimu, informacinis stendas (Jiesios piliakalnyje). Piliakalnių žemė priklauso LR, todėl sklypai piliakalniams nesuformuoti. Kol nesuformuoti sklypai apsaugos reglamentų rengti neįmanoma.

KAUNO MIESTO SAVIVALDYBĖS TERITORIJOS BENDROJO PLANO
SPRENDINIŲ ĮGYVENDINIMO STEBĖSENA 2020-2021 m.

5.1.9	<u>Kauno miesto kultūros paveldo apsaugos ir tinkamo panaudojimo sprendinių įgyvendinimo stebėsenos vykdymas</u>	Parengta stebėsenos ataskaita	Kultūros paveldo skyrius	Savivaldybės biudžeto lėšos	2015	2020	Įgyvendinta	2020	Kauno miesto kultūros paveldo apsaugos ir tinkamo panaudojimo sprendinių įgyvendinimo stebėseną vykdoma nuolat. Ataskaitos teikiamos kasmet. Atliekant Kultūros objektų stebėseną 2021 metais buvo patikrinta 138 kultūros paveldo objektai ir išduota 70 kultūros objektų būklės patikrinimo aktų. http://www.kaunas.lt/kultura-ir-turizmas/kulturos-paveldas skelbiami stebėsenos sąrašai.
-------	------------------------------------------------------------------------------------------------------------------	-------------------------------	--------------------------	-----------------------------	------	------	-------------	------	-----------------------------------------------------------------------------------------------------------------------------------------------------------------------------------------------------------------------------------------------------------------------------------------------------------------------------------------------------------------------------------------------------------------------------------------------------------------------

23.6. Gamtinės aplinkos sprendiniai

Nr.	Priemonės pavadinimas	Laukiamų rezultatų aprašymas	Laukiamų rezultatų aprašymas	Finansavimo šaltinis	Įgyvendinimo pradžia	Įgyvendinimo pabaiga	Statusas	Įgyvendinimo data	Rezultato aprašymas
6	<u>Gamtinės aplinkos sprendiniai</u>				2015	2021	Įgyvendintos priemonės: 2 Vykdomos priemonės: 0 Nepradėtos vykdyti priemonės: 0 Neįgyvendintos priemonės: 4 Iš viso: 6		
6.1	Ekologinės apsaugos teritorijų plėtojimas				2015	2021	Įgyvendintos priemonės: 2 Vykdomos priemonės: 0 Nepradėtos vykdyti priemonės: 0 Neįgyvendintos priemonės: 4 Iš viso: 6		

KAUNO MIESTO SAVIVALDYBĖS TERITORIJOS BENDROJO PLANO
SPRENDINIŲ ĮGYVENDINIMO STEBĖSENA 2020-2021 m.

6.1.1	<u>Kauno miesto paviršinių vandens telkinių pakrančių apsaugos juostų tvarkymas</u>	Parengtas specialusis planas	Aplinkos apsaugos skyrius	Savivaldybės biudžeto lėšos	2016	2020	Neįgyvendinta	-	2021 metais Kauno miesto savivaldybės taryba 2021-09-14 priėmė sprendimą Nr. T-368 „Dėl Kauno miesto savivaldybės paviršinio ir gruntinio vandens būklės monitoringo 2021–2026 metų programos patvirtinimo“
6.1.2	<u>Naujose urbanizuojamose bei esamose užstatytose rekonstruojamose ar konvertuojamose teritorijose įkurti viešas erdves – aikštes, ypač prie svarbesnių gatvių sankryžų, greta vystomų komercinių, gyventojų aptarnavimo centrų.</u>	Įkurtos 3 viešosios erdvės	Aplinkos apsaugos skyrius	Savivaldybės biudžeto lėšos	2017	2021	Įgyvendinta	2018	2020 metais Kauno miesto savivaldybės taryba įteisino tris skverus: Gedimino g. 32, prie K. Petrausko g. ir Vydūno al. sankryžos ir prie A. Gustaičio g. 6. (Šaltinis: KMSA Aplinkos apsaugos skyrius)
6.1.3	<u>Naujų vietinės reikšmės rekreacinių želdynų išdėstymas</u>	Parengtas specialusis planas	Aplinkos apsaugos skyrius	Savivaldybės biudžeto lėšos	2016	2018	Neįgyvendinta	-	Mieste pasodinta 830 medžių. Sutvarkytas skveras prie Karaliaus Mindaugo 34A. (Šaltinis: KMSA Aplinkos apsaugos skyrius)
6.1.4	<u>Pramoninėse teritorijose, esančiose ar naujai įkuriamose greta gyvenamųjų mikrorajonų apsauginių želdynų juostų suformavimas ir įteisinimas</u>	Parengti teritorijų planavimo dokumentai	Aplinkos apsaugos skyrius, Miesto planavimo ir architektūros skyrius	Savivaldybės biudžeto lėšos	2018	2020	Neįgyvendinta	-	Rodiklio pasiekti neįmanoma, apsauginiai želdynai gali būti TPD dalis tačiau ne pagrindinis TPD objektas. Svarbu priemonę ir rodiklį aktualizuoti.

KAUNO MIESTO SAVIVALDYBĖS TERITORIJOS BENDROJO PLANO
SPRENDINIŲ ĮGYVENDINIMO STEBĖSENA 2020-2021 m.

6.1.5	<u>Atskirųjų želdynų sklypų ribų įteisinimas</u>	Parengti teritorijų planavimo dokumentai	Aplinkos apsaugos skyrius	Savivaldybės biudžeto lėšos	2015	2018	Įgyvendinta	2018	<p>Galiojantys TPD: Dainų slėnis (Teritorijos Tunelio g. 37, Kaune, detalusis planas, TPDR Nr.: T00077930, Reg.: 2016-02-09) Nemuno sala (Žemės sklypo karaliaus Mindaugo pr. 50, Kaune, detaliojo plano koregavimas, TPDR Nr. T00083395, Reg.: 2019-05-15)</p> <p>Išduoti statybą leidžiantys dokumentai parkų tvarkymui: Ažuolyno parko rekreacinė zona (2019 m. rugpjūčio 28 d. gautas statybą leidžiantis dokumentas Nr. LRS-21-190828-00153 Kitos paskirties inžinerinių statinių, esančių Kauno Ažuolyno parke, rekonstrukcijai.) Kalniečių parko rekreacinė zona (2016 m. gegužės 6 d. gautas statybą leidžiantis dokumentas Nr. RPSP-21-160506-00224 Kalniečių parko sutvarkymo rekonstrukcijos projektui.) Dainavos parko rekreacinė zona (2016 m. liepos 1d. gautas statybą leidžiantis dokumentas Nr. RPSP-21-160701-00455 Dainavos</p>
-------	--------------------------------------------------	------------------------------------------	---------------------------	-----------------------------	------	------	-------------	------	------------------------------------------------------------------------------------------------------------------------------------------------------------------------------------------------------------------------------------------------------------------------------------------------------------------------------------------------------------------------------------------------------------------------------------------------------------------------------------------------------------------------------------------------------------------------------------------------------------------------------------------------------------------------------------------------------------------------------------------------------------------------------------------------------------------------------------------------------------------------

KAUNO MIESTO SAVIVALDYBĖS TERITORIJOS BENDROJO PLANO
SPRENDINIŲ ĮGYVENDINIMO STEBĖSENA 2020-2021 m.

									<p>parko sutvarkymo (rekonstrukcijos) projektui.) Santakos parko rekreacinė zona (2018 m. balandžio 17 d. gautas statybą leidžiantis dokumentas Nr. LRS-21-180417-00073 Kauno miesto Nemuno ir Neries santakos parko sutvarkymo (rekonstrukcijos) projektui.) Neries krantinės parko rekreacinė zona (Neries krantinės parko sutvarkymo (rekonstravimo) projekto leidimo registravimo data 2018-12-17 Nr.: LSNS-21-181217-00689) Draugystės parko rekreacinė zona (2017 m. sausio 4 d. gautas statybą leidžiantis dokumentas Nr. RPSP-21-170104-00007 Draugystės parko, sklype tarp Taikos pr., V. Krėvės pr., ir Kovo 11-osios g., Kaune, sutvarkymo (rekonstrukcijos) projektas sutvarkymo projektas.)</p>
6.1.6	<u>Šlaitų teritorijų išsaugojimas</u>	Parengtas specialusis planas	Aplinkos apsaugos skyrius	Savivaldybės biudžeto lėšos	2016	2019	Neįgyvendinta	-	<p>SP rengti nenumatoma dėl pasikeitusių teisės aktų. Šlaitų teritorijos išsaugojimas vykdomas vadovaujantis, saugomų teritorijų, miškų įstatymais ir kitais teisės aktais.</p>

KAUNO MIESTO SAVIVALDYBĖS TERITORIJOS BENDROJO PLANO
SPRENDINIŲ ĮGYVENDINIMO STEBĖSENA 2020-2021 m.

23.7. Susisiekimo sprendiniai

Nr.	Priemonės pavadinimas	Laukiamų rezultatų aprašymas	Laukiamų rezultatų aprašymas	Finansavimo šaltinis	Įgyvendinimo pradžia	Įgyvendinimo pabaiga	Statusas	Įgyvendinimo data	Rezultato aprašymas
7	Susisiekimo sprendiniai				2005	2023	Įgyvendintos priemonės: 9 Vykdamos priemonės: 4 Nepradėtos vykdyti priemonės: 3 Neįgyvendintos priemonės: 3 Iš viso: 19		
7.1	Valstybinės reikšmės automobilių kelių infrastruktūros plėtra ir modernizavimas				2005	2023	Įgyvendintos priemonės: 1 Vykdamos priemonės: 1 Nepradėtos vykdyti priemonės: 0 Neįgyvendintos priemonės: 3 Iš viso: 5		
7.1.1	<u>Kauno miesto pietrytinio aplinkkelio įrengimas (A2 kategorijos gatvė su skirtingų lygių mazgais ir nauju tiltu žemiau Kauno marių)</u>	Parengtas teritorijų planavimo dokumentas. Parengtas techninis projektas	Miesto planavimo ir architektūros skyrius, Miesto tvarkymo skyrius	Savivaldybės biudžeto lėšos	2005	2020	Neįgyvendinta	-	2018 metais pradėtas rengti pietrytinio aplinkkelio techninio projekto rengimas atkarpa nuo Biruliškių iki T. Masiulio gatvės. Techninis projektas rengiamas atkarponis: 1) Biruliškės - sankryža su geležinkeliu; 2) Gimbutienės g - T. Masiulio g.; 3)

KAUNO MIESTO SAVIVALDYBĖS TERITORIJOS BENDROJO PLANO
SPRENDINIŲ ĮGYVENDINIMO STEBĖSENA 2020-2021 m.

									<p>Geležinkelio sankryža - Gimbutienės g. 2019 m. Pabaigtas Ateities pl. Kapitalinis remontas.</p> <p>TPD paruoštas, didžioji dalis žemių Pietrytinio aplinkkelio (Ateities pl.) teritorijoje paimta visuomenėms poreikiams. TP rengiami etapais. 2019 metais dalis žemių nepaimta visuomenės poreikiams. 2020 pabaigtas pirmo etapo pirmos atkarpos techninis projektas, pateiktas derinimui. Antros atkarpos techninis projektas pateiktas ekspertizei. 2021 m. gautas pirmosios atkarpos SLD. Antrosios atkarpos TP parengtas, ekspertizė gauta, vykdomos procedūros statybos leidimui gauti. Trečiai atkarpai, rengiamas TP, planuojamas užbaigimas 2022.</p>
7.1.2	Raudondvario pietinio aplinkkelio su nauju tiltu per Nevėžį įrengimas	Parengtas techninis projektas	Susisiekimo ministerija, Miesto tvarkymo skyrius	Valstybės biudžeto lėšos	2016	2020	Neįgyvendinta	-	<p>Už Raudondvario pietinio aplinkkelio įrengimą atsakinga Lietuvos kelių direkcija. Priemonės vykdomas Lietuvos kelių direkcijos duomenimis planuojamas 2035 metais.</p>
7.1.3	A1 kelio Vilnius – Kaunas-Klaipėda ruožo ties Kaunu rekonstravimas	Parengtas techninis projektas	Susisiekimo ministerija, Miesto	Valstybės biudžeto lėšos	2016	2020	Neįgyvendinta	-	<p>Rekonstrukciją vykdo Lietuvos kelių direkcija. Visa informacija apie procesą viešinama</p>

KAUNO MIESTO SAVIVALDYBĖS TERITORIJOS BENDROJO PLANO
SPRENDINIŲ ĮGYVENDINIMO STEBĖSENA 2020-2021 m.

	(praplėtimas iki 6 eismo juostų)		tvarkymo skyrius						interaktyviame žemėlapyje: 2020 m. vykdomi darbai valstybinės reikšmės keliuose (eismoinfo.lt) . A1 kelio Vilnius-Kaunas-Klaipėda ruošo ties Kaunu rekonstravimas (praplėtimas iki 6 eismo juostų) 2020-2021 metais nebuvo baigtas. Planuojama darbų pabaiga 2023 metai.
7.1.4	Miesto gatvių tinklo integravimas į nepertraukiamo eismo aplinkelių sistemą įrengiant naujas gatvių trasas ir skirtingų lygių jungtis.	Parengti skirtingo lygio sankirtų techniniai projektai	Miesto tvarkymo skyrius	Savivaldybės biudžeto lėšos	2020	2023	Vykdoma	-	2021 metais parengti K. Baršausko g ir Pramonės pr. žiedo (VI forto žiedo) projektiniai pasiūlymai.
7.1.5	Magistralinio geležinkelio vieno lygio pervažų su pagrindinėmis gatvėmis panaikinimas, įrengiant skirtingo lygio sankirtas	Parengti skirtingo lygio sankirtų techniniai projektai	Susisiekimo ministerija, Miesto tvarkymo skyrius	Valstybės biudžeto lėšos	2016	2020	Įgyvendinta	2019	2019 m. pabaigti projektai: Projektas „Marių gatvės rekonstravimas iki Palemono g. įrengiant sankirtą su „Rail Baltica“ trasa“ (2017-2019 m.) Projektas „Pėsčiųjų tunelio su dviračių ir pėsčiųjų takais po „Rail Baltica“ trasa projektas“ (2017-2019)
7.2	Miesto transporto problemų sprendimas				2015	2020	Įgyvendintos priemonės: 1 Vykdomos priemonės: 2		

KAUNO MIESTO SAVIVALDYBĖS TERITORIJOS BENDROJO PLANO
SPRENDINIŲ ĮGYVENDINIMO STEBĖSENA 2020-2021 m.

							Nepradėtos vykdyti priemonės: 0 Neįgyvendintos priemonės: 0 Iš viso: 3		
7.2.1	<u>Panemunės tilto rekonstrukcija</u>	Pastatytas tiltas	Miesto tvarkymo skyrius	Miesto tvarkymo skyrius	2012	2016	Įgyvendintas	2016	Priemonė įgyvendinta, tiltas pastatytas.
7.2.2	<u>Radialinio – žiedinio B kategorijos gatvių tinkle formavimas (suformuotas Senamiesčio – Naujamiesčio apvažiavimas, įrengiant Kėdainių gatvės trasą su tiltu per Nemuną bei gerinant H. ir O. Minkovskių gatvės parametrus kairiajame Nemuno krante iki pat M.Č. Čiurlionio tilto)</u>	Parengtas Kėdainių tilto techninis projektas		Miesto tvarkymo skyrius	2020	2023	Vykdoma	-	2020 metais Kėdainių tilto techninis projektas parengtas nebuvo. 2017 m. pabaigoje įvyko Kėdainių tilto projektavimo atviras projekto konkursas tikslu atrinkti tinkamiausius tilto projekto sprendinius; atitinkančius urbanistinius kraštovaizdžio ir funkcinius reikalavimus. 2021 pradėta rengti Žemosios Fredos kvartalo išvystymo studija, kurioje bus peržiūrimi H. ir O. Minkovskių g. parametrai.
7.2.3	<u>Trūkstamų gatvių jungčių suprojektavimas (Vijūku g., Europos pr., H. ir O. Minkovskių g., Briuselio g.)</u>	Parengti techniniai projektai	Miesto tvarkymo skyrius	Savivaldybės biudžeto skyrius	2015	2021	Vykdoma	-	2020 metais parengtas Europos pr. (nuo Veiverių g. iki Kalvarijos g.) techninis projektas. 2021 metais naujų techninių projektų neparengta. (Šaltinis: Miesto tvarkymo skyrius)
7.3	Darniųjų susisiekimo būdų infrastruktūros plėtra						Įgyvendintos priemonės: 3 Vykdomos priemonės: 0 Nepradėtos vykdyti priemonės: 0		

KAUNO MIESTO SAVIVALDYBĖS TERITORIJOS BENDROJO PLANO
SPRENDINIŲ ĮGYVENDINIMO STEBĖSENA 2020-2021 m.

							Neįgyvendintos priemonės: 0 Iš viso: 3		
7.3.1	<u>Kauno miesto susisiekimo sistemos indikatorių nustatymas ir pokyčių stebėseną</u>	Parengta indikatorių ir stebėsenos sistema	Transporto eismo organizavimo skyrius	Savivaldybės biudžeto lėšos	2015	2020	Įgyvendinta	2020	Atliktas darnaus judumo Kauno mieste plano stebėsenos rodiklio - kelionių modalinio pasiskirstymo (kelionių atliekamų automobiliu, viešuoju transportu, dviračiais ir pėsčiomis) 2021 metais tyrimas. (Šaltinis: KMSA Transporto skyrius)
7.3.2	<u>Intelektinių eismo valdymo sistemų diegimas B1, B2 ir svarbiausiose C1, C2 kategorijų gatvėse.</u>	Įkurtas eismo valdymo centras	Transporto eismo organizavimo skyrius	Savivaldybės biudžeto lėšos	2016	2020	Įgyvendinta	2019	Eismo valdymo centras vykdo veiklą, realiu laiku stebima transporto eismo situacija, analizuojami transporto srutai, koordinuojami "Žali koridoriai", fiksuojami šviesoforų gedimai bei atstatymai. (Šaltinis: KMSA Transporto skyrius)
7.3.3	<u>Avaringumo situacijos mieste stebėseną</u>	Parengti avaringumo žemėlapiai	Transporto eismo organizavimo skyrius	Savivaldybės biudžeto lėšos	2015	2016	Įgyvendinta	2020	Avaringumo ("Juodųjų dėmių") žemėlapis yra rengiamas kiekvienais metais. (Šaltinis: KMSA Transporto skyrius)
7.4	Viešojo transporto sistemos modernizavimas			Savivaldybės biudžeto lėšos	2018	2023	Įgyvendintos priemonės: 1 Vykdamos priemonės: 1 Nepradėtos vykdyti priemonės: 0 Neįgyvendintos priemonės: 1		

KAUNO MIESTO SAVIVALDYBĖS TERITORIJOS BENDROJO PLANO
SPRENDINIŲ ĮGYVENDINIMO STEBĖSENA 2020-2021 m.

							Iš viso: 3 Įgyvendinta		
7.4.1	<u>Planuojamų autobusų ir troleibusų viešojo transporto trasų plėtra</u>	Pakoreguota viešojo susisiekimo transporto schema	Transporto eismo organizavimo skyrius, Miesto tvarkymo skyrius	Savivaldybės biudžeto lėšos	2020	2023		2019	<p>2020 metais atnaujinta Kauno miesto viešojo susisiekimo transporto schema. Organizuotas maršrutas Nr. 0 vežti moksleivius iš Romainių, pakeisti 21-asis, 33-iasis ir 57-asis G autobusų maršrutai. Pakitimais siekiama pagerinti viešojo susisiekimo transporto pasiekiamumą ir jo atsiperkamumą. Koreguojant transporto schemą atsižvelgta į Kauno miesto Darnaus judumo planą. Karantino metu buvo optimizuojamos viešojo transporto maršrutų apimtys. Planuojamų autobusų ir troleibusų viešojo transporto trasų plėtra. Pakoreguota viešojo susisiekimo transporto schema.</p> <p>2021 metais dėl Kauno pilies žiedinės sankryžos remonto nuo gegužės 17 d. iki rugsėjo 1 dienos koreguoti autobusų ir troleibusų maršrutai, nukreipiant viešojo transporto eismą Varnių gatve, Tvirtovės al., K. Petrausko gatvėmis. Dėl Kovo 11-osios gatvės remonto darbų ir</p>

KAUNO MIESTO SAVIVALDYBĖS TERITORIJOS BENDROJO PLANO
SPRENDINIŲ ĮGYVENDINIMO STEBĖSENA 2020-2021 m.

									<p>nutraukus troleibusų eismą P. Vileišio tiltu, 7-ame, 9, 11, 12 ir 16-ame maršrutuose važiavo autobusai. Nuo kovo 15 d. pakeista 44-ojo maršruto trasa, autobusų eismą nukreipiant Brastos gatve. Nuo liepos 7 d. iki spalio 30 dienos dėl Seniavos plente įrengiamos žiedinės sankryžos, keitėsi 20-ojo, 35, 35A, 65, 65-ojo A maršrutų trasos. Užtikrinant Fredos gyventojų susisiekimą, organizuotas 100-asis maršrutas. Nuo rugsėjo 1 d. stotelėse atnaujinta Kauno miesto viešojo transporto schema (pridedama). Atsigaunant ekonomikai ir vykdant bendrojo lavinimo ugdymą mokyklose, padidintos autobusų ir troleibusų vežimo apimtys.</p> <p>(Šaltinis: KMSA Transporto skyrius)</p>
7.4.2	<u>„Parkuok ir važiuok“ automobilių stovėjimo aikštelių įrengimas</u>	Parengti 4 aikštelių techniniai projektai	Transporto eismo organizavimo skyrius, Miesto tvarkymo skyrius	Savivaldybės biudžeto lėšos	2017	2023	Vykdoma	-	2020 m. Parengtas techninis projektas "Parkuok ir važiuok" stovėjimo aikštelės įrengimo Raudondvario plente. "Parkuok ir važiuok" stovėjimo

KAUNO MIESTO SAVIVALDYBĖS TERITORIJOS BENDROJO PLANO
SPRENDINIŲ ĮGYVENDINIMO STEBĖSENA 2020-2021 m.

									aikštelių techninių projektų 2021 m. nebuvo parengta. (Šaltinis: KMSA Transporto skyrius)
7.4.3	<u>Persėdimo punktu įrengimas</u>	Parengti 3 persėdimo punktu techniniai projektai	Transporto eismo organizavimo skyrius, Miesto tvarkymo skyrius	Savivaldybės biudžeto lėšos	2018	2020	Neįgyvendinta	-	Persėdimo punktu techniniai projektai iki 2021 metų nerengti.
7.5	<u>Dviračių infrastruktūros plėtra</u>				2015	2019	Įgyvendintos priemonės: 2 Vykdamos priemonės: 0 Nepradėtos vykdyti priemonės: 0 Neįgyvendintos priemonės: 0 Iš viso: 2		
7.5.1	<u>Dviračių takų įrengimas prie naujų gatvių</u>	Parengti techniniai projektai	Transporto eismo organizavimo skyrius, Miesto tvarkymo skyrius	Savivaldybės biudžeto lėšos	2015	2020	Įgyvendinta	2019	2020-2021 metais dviračių trakų trasų prie naujų gatvių įrengta nebuvo. (Šaltinis: KMSA Miesto tvarkymo skyrius)
7.5.2	<u>Dviračių – pėsčiųjų takų ir tilto įrengimas</u>	Įrengta trasos „Senamiestis-Aleksotas-Naujamiestis“ 8 km., „Eiguliai-Kalniečiai-Žaliakalnis“ 5.4 km. (per Nuokalnės g. virš esamos pėsčiųjų perėjos (Žaliakalnio ir Kalniečių miesto dalių sujungimas	Miesto tvarkymo skyrius, aplinkos apsaugos skyrius	Europos sąjungos paramos ir valstybės biudžeto lėšos	2015	2020	Įgyvendinta	2020	2020 metais įrengta 12,4 km dviračių takų prie gatvių. Tai yra 13,7 km mažiau nei 2019 metais. Įrengti takai prie: Taikos pr., Kęstučio g, Tvirtovės al., Nuokalnės g., Eigulių g., Kovo 11-osios g., Pramonės pr., Gravgrokių g. 2021 metais naujų trasų įrengta nebuvo. (Šaltinis: KMSA Miesto tvarkymo skyrius) Detali informacija apie naujai

KAUNO MIESTO SAVIVALDYBĖS TERITORIJOS BENDROJO PLANO
SPRENDINIŲ ĮGYVENDINIMO STEBĖSENA 2020-2021 m.

									įrengiamus dviračių takus skelbiama: http://likebike.kaunas.lt/ze-melapis/ (Šaltinis: KMSA Miesto tvarkymo skyrius)
7.6	Laivybos infrastruktūros plėtra				2014	2023	Įgyvendintos priemonės: 1 Vykdamos priemonės: 0 Nepradėtos vykdyti priemonės: 2 Neįgyvendintos priemonės: 0 Iš viso: 3		
7.6.1	<u>Rezervuotos vietos keleivinių priplaukų įrengimui</u>	Parengtas teritorijų planavimo dokumentas	Miesto planavimo ir architektūros skyrius	Savivaldybės biudžeto lėšos	2016	2020	Įgyvendinta	2020	Patvirtiname Nemuno salos detalajame plane yra numatyta zona priplaukos įrengimui (TPDR Nr. T00083395). TP Projektuojamos priplaukos prie Kauno marių. Rengiamas Kauno marių įlankos uosto ir būriavimo sporto bazės Kalantos g. 130, Kaune įrengimo statybos projektas. TP apima ir esamos priplaukos tvarkymą.
7.6.2	<u>Vidaus vandens infrastruktūros objektų plėtra Nemuno upe</u>	Parengtas techninis projektas	Miesto tvarkymo skyrius	Kita Savivaldybės biudžeto lėšos	2018	2023	Nepradėta vykdyti	-	2018-2021 metais naujų priplaukų Nemuno upėje techninių projektų parengta nebuvo.
7.6.3	<u>Vidaus vandens infrastruktūros objektų plėtra Neries upe</u>	Parengtas techninis projektas	Miesto tvarkymo skyrius	Savivaldybės biudžeto lėšos	2018	2023	Nepradėta vykdyti	-	2018-2021 metais naujų priplaukų Neries upėje techninių projektų parengta nebuvo.

KAUNO MIESTO SAVIVALDYBĖS TERITORIJOS BENDROJO PLANO
SPRENDINIŲ ĮGYVENDINIMO STEBĖSENA 2020-2021 m.

23.8. Inžinerinės komunikacijos sprendiniai

Nr.	Priemonės pavadinimas	Laukiamų rezultatų aprašymas	Laukiamų rezultatų aprašymas	Finansavimo šaltinis	Įgyvendinimo pradžia	Įgyvendinimo pabaiga	Statusas	Įgyvendinimo data	Rezultato aprašymas
8	Inžinerinės komunikacijos sprendiniai				2015	2022	Įgyvendintos priemonės: 14 Vykdamos priemonės: 0 Nepradėtos vykdyti priemonės: 0 Neįgyvendintos priemonės: 0 Iš viso: 14		
8.1	Šilumos tiekimo sistemos plėtra ir modernizavimas				2005	2023	Įgyvendintos priemonės: 2 Vykdamos priemonės: 0 Nepradėtos vykdyti priemonės: 0 Neįgyvendintos priemonės: 0 Iš viso: 2		
8.1.1	<u>Atliekas deginančios katilinės statyba ir jos integravimas į bendrą Kauno miesto centralizuotą šilumos tiekimo sistemą</u>	Pastatyta atliekas deginanti katilinė (Biruliškių k., Kauno raj.) ir sujungta su Kauno miesto centralizuota šilumos sistema.	Aplinkos apsaugos skyrius		2015	2020	Įgyvendinta	2019	2019 m. pastatyta Kauno kogeneracinė jėgainė, sujungta su Kauno centralizuoto šilumos tiekimo sistema. Šiuo metu atliekami jėgainės testavimai.
8.1.2	Kauno miesto šilumos ūkio specialiojo plano atnaujinimas	Atnaujintas specialusis planas	Energetikos skyrius	Savivaldybės biudžeto lėšos	2015	2022	Įgyvendinta	2016	2016 metais gegužės 3 d. sprendimu Nr. T-203 patvirtintas ir įregistruotas „Atnaujintas Kauno miesto mikrorajonų šilumos tiekimo

KAUNO MIESTO SAVIVALDYBĖS TERITORIJOS BENDROJO PLANO
SPRENDINIŲ ĮGYVENDINIMO STEBĖSENA 2020-2021 m.

									specialusis planas“. Reg. Nr. T00078490.
8.2	Elektros infrastruktūros plėtra				2015	2020	Įgyvendintos priemonės: 5 Vykdomos priemonės: 5 Nepradėtos vykdyti priemonės: 0 Neįgyvendintos priemonės: 0 Iš viso: 5		
8.2.1	<u>Kauno elektros energijos paskirstymo tinkle plėtra</u>	Įrengtos 110 kW ir 330 kW kabelinės elektros linijos	Energetikos skyrius	Kita	2015	2020	Įgyvendinta	2020	Elektros infrastruktūros plėtra vykdoma LITGRID Lietuvos elektros energetikos sistemos 400-110KV tinklų plėtros planą 2021-2030 m. https://www.litgrid.eu/uploads/files/dir578/dir28/dir1/3_0.php
8.2.2	<u>Esamo elektros energijos paskirstymo tinkle plėtra</u>	Patiesta 35 km elektros energijos paskirstymo tinklo	Energetikos skyrius	Kita	2015	2020	Įgyvendinta	2020	2020-2021 metais nutiesta 53 km 35 kV kabelių linijų (Šaltinis: ESO).
8.2.3	<u>Naujų paskirstymo tinkle kabelinėmis linijomis tiesimas</u>	Patiesta 35 km paskirstymo tinkle kabelinėmis linijomis	Energetikos skyrius	Kita	2015	2020	Įgyvendinta	2020	2020-2021 metais nutiesta 58,6 km (2020 m. - 26,6 km; 2021 - 35 km) paskirstymo tinklų kabelinėmis linijomis. (Šaltinis: ESO)
8.2.4	<u>Esamų transformatorinių rekonstravimas ar naujų įrengimas</u>	Įrengtos 23 transformatorinės	Energetikos skyrius	Kita	2015	2020	Įgyvendinta	2015	Rengiamas 10/04kV transformatorinės ir jos kabelių linijų projektas Eivenių g., Kaune Per 2015 metus įrengtos 35 transformatorinės. (Šaltinis: ESO)

KAUNO MIESTO SAVIVALDYBĖS TERITORIJOS BENDROJO PLANO
SPRENDINIŲ ĮGYVENDINIMO STEBĖSENA 2020-2021 m.

8.2. 5	<u>Naujų elektros linijų tiesimas BP numatytuose komunikaciniuose koridoriuose</u>	Patiesta 35 km elektros tinklų	Energetikos skyrius	Kita	2015	2020	Įgyvendinta	2020	Per 2020 metus buvo paklota 23,6 km. elektros kabelių, t.y. 9,2 km daugiau nei 2019 metais. (Šaltinis: ESO)
8.3	Dujotiekio plėtra						Įgyvendintos priemonės: 2 Vykdomos priemonės: 2 Nepradėtos vykdyti priemonės: 0 Neįgyvendintos priemonės: 0 Iš viso: 2		
8.3. 1	<u>Dujotiekio skirstomojo tinklo plėtra</u>	Nutiesta 20 km dujotiekio skirstomojo tinklo		Kita	2015	2020	Įgyvendinta	2020	2020-2021 metais nutiesta 37 km (2020-21,3 km; 2021-15,7km) dujotiekio vamzdžių. (Šaltinis: ESO)
8.3. 2	<u>Naujų vidutinio slėgio dujotiekių tiesimas BP numatytuose infrastruktūros koridoriuose</u>	Patiesta 20 km vidutinio slėgio tinklo		Kita	2016	2020	Įgyvendinta	2020	Priemonė vykdoma pagal gamtinių dujų perdavimo sistemos operatoriaus dešimties metų (2016-2025 m. tinklo plėtos planą. Magistralinio dujotiekio plėtra vykdoma pagal investicinį projektą „Magistralinio dujotiekio Vilnius – Kaunas ir Kaunas – Šakiai jungtis (antroji gija). 2020 m. skirstomuosiuose – naujų dujų reguliavimo punktų neįrengta. 2021 metais nutiesta 13,4km vidutinio slėgio tinklo. (Šaltinis: ESO)
8.4	Vandentiekio ir nuotekų plėtra					2015	2020	Įgyvendintos priemonės: 5	

KAUNO MIESTO SAVIVALDYBĖS TERITORIJOS BENDROJO PLANO
SPRENDINIŲ ĮGYVENDINIMO STEBĖSENA 2020-2021 m.

							Vykdomos priemonės:0 Nepradėtos vykdyti priemonės:0 Neįgyvendintos priemonės: 0 Iš viso: 5		
8.4.1	<u>Vandentiekio tinklų plėtra numatomose mažo ir vidutinio užstatymo intensyvumo gyvenamosiose zonose</u>	Nutiesta 56,5 km vandentiekio tinklų	UAB „Kauno vandenys“	Kita	2015	2020	Įgyvendinta	2020	2021 metai baigti vykdyti didelės apimties vandentiekio plėtros ir bei renovacijos darbai. Tinklų rekonstrukcijos ir plėtros projektuose praplėsta 11,99 km. vandentiekio tinklų. (Šaltinis: Kauno vandenys)
8.4.2	<u>Buitinių nuotekų tinklų plėtra</u>	Nutiesta 80,6 km buitinių nuotekų tinklų	UAB „Kauno vandenys“	Kita	2015	2020	Įgyvendinta	2020	2020 metai baigti vykdyti didelės apimties nuotekų tinklų plėtros ir renovacijos darbai. Tinklų rekonstrukcijos ir plėtros projekte, panaudojus ES finansavimą, buvo paklota 16,29 km nuotekų tinklų. 2021 metai baigti vykdyti didelės apimties nuotekų tinklų plėtros ir renovacijos darbai. Tinklų rekonstrukcijos ir plėtros projekte, buvo paklota 18,44 km nuotekų tinklų. (Šaltinis: Kauno vandenys)
8.4.3	<u>Naujų nuotekų surinkimo tinklų plėtra esamuose ir naujai užstatomose teritorijose</u>	Nutiesta 80,6 naujų nuotekų surinkimo tinklų	UAB „Kauno vandenys“	Kita	2015	2020	Įgyvendinta	2020	Nuotekų tinklų plėtros projektuose iki 2020 metų galo nutiestą 16,29 km naujų nuotekų surinkimo tinklų. Nuotekų tinklų

KAUNO MIESTO SAVIVALDYBĖS TERITORIJOS BENDROJO PLANO
SPRENDINIŲ ĮGYVENDINIMO STEBĖSENA 2020-2021 m.

									plėtos projektuose iki 2021 metų galo nutiesta 18,44 km naujų nuotekų surinkimo tinklų. (Šaltinis: Kauno vandenys)
8.4.4	<u>Paviršinių nuotekų, išleidžiamų į atvirus vandens telkinius, kontrolės vykdymas</u>	Parengta stebėsenos ataskaita	UAB „Kauno vandenys“	Kita	2015	2020	Įgyvendinta	2020	UAB „Kauno vandenys“ kiekvienais metais vykdo paviršinių nuotekų išleidžiamų į atvirus vandens telkinius užterštumo monitoringą ir kasmet parengia monitoringo ataskaitą. Ataskaitos pateikiamos UAB „Kauno vandenys“ tinklalapyje www.kaunovandenys.lt (Šaltinis: Kauno vandenys)
8.4.5	<u>Naujų paviršinių nuotekų surinkimo tinklų plėtra esamose ir naujai užstatomose teritorijose (Žaliakalnyje ir Aleksote)</u>	Lietaus nuotėkio plotas, iš kurio surenkamam paviršiniam vandeniui tvarkyti įrengta ir (ar) rekonstruota infrastruktūra, -549 ha. Prioritetas teikiamas paviršinių nuotekų infrastruktūros (įskaitant valymo įrenginius) plėtrai ir rekonstrukcijai Kauno miesto integruotoje teritorijų vystymo programoje, patvirtintoje Lietuvos Respublikos vidaus	UAB „Kauno vandenys“	Kita	2015	2020	Įgyvendinta	2020	Naujų paviršinių nuotekų surinkimo tinkle plėtra vykdoma pagal “Kauno m. sav. vandens tiekimo ir nuotekų tvarkymo infrastruktūros plėtos specialusis planas” registruotą 2011-11-24 (T00017366), nuostatas. Per 2020 m. yra nutiesta apie 7,80 km. paviršinių nuotekų surinkimo tinklų. Per 2021 m. yra nutiesta apie 5,85 km. paviršinių nuotekų surinkimo tinklų. (Šaltinis: Kauno vandenys)

KAUNO MIESTO SAVIVALDYBĖS TERITORIJOS BENDROJO PLANO
SPRENDINIŲ ĮGYVENDINIMO STEBĖSENA 2020-2021 m.

		reikalų ministro 2016 m. sausio 15 d. įsakymu Nr. 1V-32, išskirtose tikslinėse teritorijose (Žaliakalnyje ir Aleksote).							
--	--	-------------------------------------------------------------------------------------------------------------------------------------------	--	--	--	--	--	--	--

Suvestinė:

Lentelė 12: Kauno miesto savivaldybės teritorijos bendrojo plano sprendinių įgyvendinimo priemonių plano vykdymo suvestinė (2020-2021 m.)

KAUNO MIESTO SAVIVALDYBĖS TERITORIJOS BENDROJO PLANO SPRENDINIŲ ĮGYVENDINIMO PRIEMONIŲ PLANO VYKDYMAS (2020 m.)	Numatytų priemonių skaičius	Įgyvendintos priemonės		Vykdamos priemonės		Nepradėtos vykdyti priemonės		Neįgyvendintos priemonės	
	Vnt.	Vnt.	Proc.	Vnt.	Proc.	Vnt.	Proc.	Vnt.	Proc.
1. Išorės aplinka	4	0	0%	0	0%	0	0%	4	100%
2. Miesto struktūra	21	9	43%	1	5%	1	5%	10	48%
3. Socialinė aplinka	6	4	67%	0	0%	1	17%	1	17%
4. Ekonominė aplinka	28	16	57%	5	18%	1	4%	6	21%
5. Nekilnojamojo kultūros paveldo aplinka	9	3	33%	5	56%	1	11%	0	0%
6. Gamtinė aplinka	6	2	33%	0	0%	0	0%	4	67%
7. Susisiekimas	19	9	47%	4	21%	2	11%	4	21%
8. Inžinerinės komunikacijos	14	14	100%	0	0%	0	0%	0	0%

KAUNO MIESTO SAVIVALDYBĖS TERITORIJOS BENDROJO PLANO
SPRENDINIŲ ĮGYVENDINIMO STEBĖSENA 2020-2021 m.

<i>Iš viso:</i>	107	53	50%	20	19%	6	6%	28	26%
-----------------	-----	----	-----	----	-----	---	----	----	-----

PRIEDAS NR.2. KAUNO APSKRITIES TERITORIJOS BENDROJO PLANO ĮGYVENDINIMO PRIEMONIŲ PLANO VYKDYMAS (2020-2021 M.)

Nr.	Priemonės pavadinimas	Laukiamų rezultatų aprašymas	Atsakingi vykdytojai	Deleguota	Finansavimo šaltinis	Įgyvendinimo pradžia	Įgyvendinimo pabaiga	Statusas	Įgyvendinimo data	Rezultato aprašymas
1	Apskrities teritorijos vystymo bendrųjų tikslų sistema					2002	2020	Įgyvendintos priemonės: 6 Vykdomos priemonės: 0 Nepradėtos vykdyti priemonės: 0 Neįgyvendintos priemonės: 2 Iš viso: 8		
1.1	Bendrosios nuostatos					2002	2020	Įgyvendintos priemonės: 6 Vykdomos priemonės: 0 Nepradėtos vykdyti priemonės: 0 Neįgyvendintos priemonės: 2 Iš viso: 8		
1.1.1.	Itin vertingiems gamtiniams kompleksams išsaugoti inicijuoti savivaldybių	Itin vertingiems gamtiniams kompleksams išsaugoti inicijuoti savivaldybių	Kauno r. sav., Kauno m. sav., Kėdainių r. sav.,	Kauno m. sav.	Europos Sąjungos paramos lėšos	2003	2017	Įgyvendinta	2014	Kauno miesto savivaldybės bendrajame plane patvirtintame Kauno miesto savivaldybės tarybos 2014-04-10 sprendimu Nr. T-209

KAUNO MIESTO SAVIVALDYBĖS TERITORIJOS BENDROJO PLANO
SPRENDINIŲ ĮGYVENDINIMO STEBĖSENA 2020-2021 m.

	draustinių steigimą	draustinių steigimą	Kaišiadorių r. sav., Jonavos r. sav., Prienų r. sav., Raseinių r. sav., Birštono sav.							numatyta naujų savivaldybių draustinių steigimas. Nevėžio valstybinio kraštovaizdžio draustinio tvarkymo planas patvirtintas LR aplinkos ministro 2007-08-06 įsakymu Nr. D1-418. Jiesios kraštovaizdžio draustinio tvarkymo planas patvirtintas LR aplinkos ministro 2008-01-09 įsakymu Nr. D1-13. Kauno marių regioninio parko ir jo zonų bei buferinės apsaugos zonos ribų planas patvirtintas LR Vyriausybės 2005-10-12 nutarimu Nr. 1083. 2013 m. parengtas Kauno marių regioninio parko tvarkymo specialusis planas. 2016 patvirtintas ir įregistruotas Kauno marių regioninio parko tvarkymo planas (Reg. Nr. T00079143) ir Kauno marių regioninio parko ir jo zonų bei buferinės apsaugos zonos ribų planas (Reg. Nr. T00078994).
1.1. 2.	Parengti savivaldybių teritorijų bendruosius planus	Kauno miesto bendrasis planas	Kauno m sav.	Kauno m. sav.	Europos Sąjungos paramos lėšos	2002	2013	Įgyvendinta	2014	2019-05-21 Kauno miesto savivaldybės tarybos sprendimu T-196 patvirtinta Kauno miesto savivaldybės teritorijos bendrojo plano korektūra. 2017-07-11 Kauno miesto tarybos sprendimu T-426 buvo patvirtinta Kauno miesto savivaldybės

KAUNO MIESTO SAVIVALDYBĖS TERITORIJOS BENDROJO PLANO
SPRENDINIŲ ĮGYVENDINIMO STEBĖSENA 2020-2021 m.

										teritorijos bendrojo plano korektūra (pirmas etapas). Kauno miesto savivaldybės teritorijos bendrasis planas patvirtintas KMT 2014-04-10 sprendimu Nr. T-209. (reg. Nr. T00071155); Kauno miesto bendrasis planas patvirtintas 2003-05-29 KMT sprendimu Nr. T-242. Pakeitimai KMT 2004-09-30 sprendimu Nr. T-535, KMT 2006-07-20 sprendimu Nr. 312 ir KMT 2010-07-23 sprendimu Nr. T-462.
1.1. 3.	Daugiabučių namų renovavimas	Daugiabučių namų renovavimas	Aplinkos ministerija, Kauno r. sav., Kauno m. sav., Kėdainių r. sav., Kaišiadorių r. sav., Jonavos r. sav., Prienų r. sav., Raseinių r. sav., Birštono sav.	Kauno m. sav.	Europos Sąjungos paramos ir valstybės biudžeto lėšos	2003	2015	Įgyvendinta	2015	Laikotarpyje 2013-2020 m. Kauno mieste įgyvendinti 239 daugiabučių namų atnaujinimo (modernizavimo) projektai. 2020 pradėta 109 pastatų modernizacija. Kauno miesto savivaldybė, pagal renovuotų daugiabučių kiekį Lietuvoje yra penktoje vietoje. (Šaltinis: Būsto energijos taupymo agentūra).
1.1. 3.	Parengti specialiuosius kraštovaizdžio tvarkymo planus	Parengti specialiuosius kraštovaizdžio tvarkymo planus	Kauno r. sav., Kauno m. sav., Kėdainių r. sav., Kaišiadorių r. sav., Jonavos r.	Kita	Kauno m. sav	2002	2020	Įgyvendinta	2020	Parengta ir Kauno miesto savivaldybės administracijos direktoriaus 2018-05-24 įsakymu Nr. A-1798 patvirtinta Visuomenės dalyvavimo formuojant Kauno miesto savivaldybės Gričiupio parko kraštovaizdį

KAUNO MIESTO SAVIVALDYBĖS TERITORIJOS BENDROJO PLANO
SPRENDINIŲ ĮGYVENDINIMO STEBĖSENA 2020-2021 m.

			sav., Prienų r. sav., Raseinių r. sav., Birštono sav.							<p>programa. Dėl lėšų stokos ir kitų aplinkybių atidėtas vykdymas mažiausiai 3-5 metams. Programa parengta vadovaujantis Lietuvos Respublikos aplinkos ministro 2015 m. sausio 9 d. įsakymu Nr. D1-12 „Dėl Kraštovaizdžio ir biologinės įvairovės išsaugojimo 2015–2020 metų veiksmų plano tvirtinimo“.</p> <p>Parengta visuomenės dalyvavimo kraštovaizdžio formavime programa rengiant projektą „Nemuno ir Nevėžio kraštovaizdžio draustinio kraštovaizdžio formavimas ir ekologinės būklės gerinimas“. 2018 metais parengtas Kauno miesto savivaldybės Nemuno ir Nevėžio santakos kraštovaizdžio draustinio kraštovaizdžio formavimo ir ekologinės būklės gerinimo projektas.</p>
1.1. 3.	Itin vertingiems gamtiniams kompleksams išsaugoti inicijuoti savivaldybių draustinių steigimą	Itin vertingiems gamtiniams kompleksams išsaugoti inicijuoti savivaldybių draustinių steigimą	Kauno r. sav., Kauno m. sav., Kėdainių r. sav., Kaišiadorių r. sav., Jonavos r. sav., Prienų r. sav., Raseinių r. sav.,	Europos Sąjungos paramos lėšos	Kauno m. sav.	2003	2017	Įgyvendinta	2013	2013-08-01 registruotas specialusis saugomų teritorijų panavimo dokumentas: Kauno miesto savivaldybės 1-ojo Žaliakalnio kultūrinio draustinio teritorijos (pietinė ir šiaurinė); kultūrinio draustinio ribų, paveldosaugos režimo nustatymas (TPDR Nr. T00017015).

KAUNO MIESTO SAVIVALDYBĖS TERITORIJOS BENDROJO PLANO
SPRENDINIŲ ĮGYVENDINIMO STEBĖSENA 2020-2021 m.

			Birštono sav.							
1.1.4.	Išnagrinėti galimybes laivybos maršruto Jonava – Kaunas bei uosto Jonavoje įkūrimo galimybes	Parengta galimybių studija bei atliktos planuojamos ūkinės veiklos poveikio aplinkai vertinimo procedūros, kompleksiskai išnagrinėjant galimybes įrengti garantinių matmenų vidaus vandenų keliai Neries upės ruože nuo Žiočių iki Jonavos ir pastatyti uostą (prieplauką) Jonavoje. (LRV Bendrojo plano priemonių plane numatyta kelių ir uostą įrengti iki 2008-2010 m.)	VĮ Vidaus kelių direkcija, LR susisiekimo ministerija, Kauno m. ir Jonavos r. sav.	Kauno m. sav.	Europos Sąjungos paramos ir valstybės biudžeto lėšos	2003	2020	Neįgyvendinta		Pagal Kauno regiono plėtros planą iki 2020 metų 1.3.1 Uždavinį vystyti turimą Kauno regiono transporto infrastruktūrą ir visų transporto rūšių susisiekimą, diegti ekologiško transporto sistemas vykdomas projektas Nemuno ir Neries upių vandens transporto infrastruktūros vystymas (Nemuno upėje). Laivybos maršruto Jonava – Kaunas bei uosto Jonavoje įkūrimo galimybių studija nerengiama. Priemonė nepradėta vykdyti. Valstybinė įmonė vidaus vandenų kelių direkcija šios priemonės įgyvendinimui lėšų neturi, šios priemonės įgyvendinimas taip pat nėra planuojamas ir 2014-2020 metų Europos Sąjungos paramos lėšomis.

KAUNO MIESTO SAVIVALDYBĖS TERITORIJOS BENDROJO PLANO
SPRENDINIŲ ĮGYVENDINIMO STEBĖSENA 2020-2021 m.

1.1. 5.	Uždaryti (rekultivuoti) esamus sąvartynus, neatitinkančius aplinkosaugos reikalavimų	Uždaryti (rekultivuoti) esamus sąvartynus, neatitinkančius aplinkosaugos reikalavimų	Kauno r. sav., Kauno m. sav., Kėdainių r. sav., Kaišiadorių r. sav., Jonavos r. sav., Prienų r. sav., Raseinių r. sav., Birštono sav.	Kauno m. sav.	Sąjungos paramos ir valstybės biudžeto lėšos	2003	2013	Įgyvendinta	2009	Priemonė įvykdyta pagal Kauno regiono atliekų tvarkymo sistemos sukūrimo investicinį projektą: sąvartynų uždarymas. 2008-09-19 pasirašyta sutartis dėl mažų ir vidutinių sąvartynų uždarymo Kauno regione. Uždaryti 58 vidutiniai ir maži sąvartynai ir nuo 2009-07-16 Kauno regiono atliekos talpinamos dviejuose regioniniuose sąvartynuose.
1.1. 6.	Įrengti greitąjį geležinkelį lygiagrečiai magistralei Vilnius-Kaunas ir Europinės vėžės geležinkelį (RAIL BALTICA) su intermodaliniu terminalu.	Bus nutiestas europinės vėžės geležinkelis iki Kauno ir įrengtas intermodalinis terminalas. Tai leis užtikrinti sklandžią sąveiką tarp skirtingų transporto rūšių (geležinkelių, kelių, oro), efektyvesnį krovinių aptarnavimą transeuropiniuose transporto koridoriuose bei prisidės prie spartesnio intermodalinio transporto išplėtojimo Lietuvoje ir	Savivaldybės, LR susisiekimo ministerija, UAB "Lietuvos Geležinkeliai"	Kauno m. sav.	Sąjungos paramos ir valstybės biudžeto lėšos	2003	2020	Neįgyvendinta	-	2021 m. gruodžio 20 d. LR Susisiekimo ministerija patvirtino projekto „Rail Baltica“ geležinkelio linijos Kaunas–Vilnius susisiekimo komunikacijų inžinerinės infrastruktūros vystymo plano bendrųjų sprendinių koncepciją ir SPAV ataskaitą su optimaliausia alternatyva S5. Galutinių konkretizuotų sprendinių patvirtinimas numatytas 2022 m. III ketv. Teritorijų planavimo procesą galima sekti teritorijų planavimo dokumentų rengimo ir teritorijų planavimo proceso valstybinės priežiūros informacinėje sistemoje (https://www.tpdri.lt/lt_LT/web/guest/sarasas , TPD Nr. S-NC-00-19-10).

KAUNO MIESTO SAVIVALDYBĖS TERITORIJOS BENDROJO PLANO
SPRENDINIŲ ĮGYVENDINIMO STEBĖSENA 2020-2021 m.

		aplinkiniuose regionuose.								<p>Nutiesus „Rail Baltica“ geležinkelio liniją, susisiekimas tarp Vilniaus ir Kauno pagreitis beveik dvigubai ir truks iki 38 minučių. Įgyvendinus specialiojo plano sprendinius geležinkelio linija bus galima pasiekti pagrindinius šalies miestus, oro uostus bei Vilniaus, Kauno, Varšuvos, Rygos ir Talino geležinkelio stotis.</p> <p>Kauno intermodalinis terminalas prijungtas prie europinės vėžės, pradėtas reguliarus intermodalinių krovinių gabenimas iš Vakarų Europos ir jų krova Kauno intermodaliniame terminale.</p>
2	Šalies urbanistinis karkasas ir gyvenamųjų vietovių sistemos				2003	2020	<p>Įgyvendintos priemonės: 0 Vykdomos priemonės: 0 Nepradėtos vykdyti priemonės: 0 Neįgyvendintos priemonės: 1 Iš viso: 1</p>			
2.1	Šalies urbanistinis karkasas ir gyvenamųjų vietovių sistemos vystymas				2003	2020	<p>Įgyvendintos priemonės: 0 Vykdomos priemonės: 0 Nepradėtos vykdyti priemonės: 0</p>			

KAUNO MIESTO SAVIVALDYBĖS TERITORIJOS BENDROJO PLANO
SPRENDINIŲ ĮGYVENDINIMO STEBĖSENA 2020-2021 m.

								Neįgyvendintos priemonės: 1 Iš viso:1		
2.1. 1.	Siūlomi statyti nauji tiltai	Vilkijos tiltas per Nemuną (Kaunas-Jurbarkas); Tiltas per Nerį važiuojant nuo Kaišiadorių link Ukmergės (padėsiantis suaktyvinti zoną aplink trasą Jieznas, Kruonis, Kaišiadorys, Ukmergė); Tiltas per Dubysą, jungiantis Raseinius ir Betygalą ir sudarantis galimybę patogiam susisiekimui tarp Raseinių ir Kėdainių; Raudondvario aplinkkelio tiltas; Pėsčiųjų tiltas per Nemuną Birštone.	Kauno, Kėdainių, Kaišiadorių, Jonavos, Prienų, Raseinių raj. sav. LR susisiekimo ministerija	Kauno m. sav.	Europos Sąjungos paramos ir valstybės biudžeto lėšos	2003	2020	Neįgyvendinta	-	Raudondvario aplinkkelio tiltas iki 2020 metų neįgyvendintas.
3	Miškų ūkio teritorijų vystymas					2003	2020	Įgyvendintos priemonės: 1 Vykdomos priemonės: 2 Nepradėtos vykdyti priemonės:0		

KAUNO MIESTO SAVIVALDYBĖS TERITORIJOS BENDROJO PLANO
SPRENDINIŲ ĮGYVENDINIMO STEBĖSENA 2020-2021 m.

								Neįgyvendintos priemonės: 0 Iš viso:3		
3.1	Miškų ūkio teritorijų vystymas					2003	2020	Įgyvendintos priemonės: 2 Vykdomos priemonės: 1 Nepradėtos vykdyti priemonės:0 Neįgyvendintos priemonės: 0 Iš viso: 3		
3.1.1.	Miškų išsaugojimas, naujų tvarių miškų veisimas ir subalansuotas, tausojantis jų naudojimas.	Miškų išsaugojimas, naujų tvarių miškų veisimas ir subalansuotas, tausojantis jų naudojimas.	Kauno r. sav., Kauno m. sav., Kėdainių r. sav., Kaišiadorių r. sav., Jonavos r. sav., Prienų r. sav., Raseinių r. sav., Birštono sav.	Kauno m. sav.	Europos Sąjungos paramos lėšos ir valstybės biudžeto lėšos	2003	2020	Įgyvendinta	-	Kasmet, Valstybinė miškų tarnyba rengia trumpą valstybinių miškų sanitarinės būklės apžvalgą.
3.1.2.	Sąlygų sudarymas naudoti miško žemę kitiems gyventojų poreikiams (medžioklei, turizmui, miško išteklių naudojimui). Skatinti efektyvų ir	Sąlygų sudarymas naudoti miško žemę kitiems gyventojų poreikiams (medžioklei, turizmui, miško išteklių naudojimui). Skatinti efektyvų ir	Kauno r. sav., Kauno m. sav., Kėdainių r. sav., Kaišiadorių r. sav., Jonavos	Kauno m. sav.	Europos Sąjungos paramos lėšos ir valstybės biudžeto lėšos	2003	2020	Įgyvendinta	-	Pasinaudojant ES struktūrinių fondų parama planuojama rekonstruoti Karmėlavos pėsčiųjų taką. Valstybinės miškų ūkio paskirties žemės sklypų nuomos ne miškų ūkio veiklai organizuoti veikla vykdoma vadovaujantis 2007 m. lapkričio 21 d. Lietuvos

KAUNO MIESTO SAVIVALDYBĖS TERITORIJOS BENDROJO PLANO
SPRENDINIŲ ĮGYVENDINIMO STEBĖSENA 2020-2021 m.

	racionalų miško išteklių naudojimą, biologinės įvairovės miškuose išsaugojimą, rekreacinio miškų potencialo didinimą;	racionalų miško išteklių naudojimą, biologinės įvairovės miškuose išsaugojimą, rekreacinio miškų potencialo didinimą;	r. sav., Prienų r. sav., Raseinių r. sav., Birštono sav.							Respublikos vyriausybės nutarimu Nr. 1257. Kauno miesto savivaldybės bendrasis planas numato Kleboniško parko rekreacinėje zonoje atnaujinti ir išplėsti rekreacinės paskirties mažosios architektūros objektus. 2019 m. rugpjūčio 28 d. gautas statybą leidžiantis dokumentas Nr. LRS-21-190828-00153 Kitos paskirties inžinerinių statinių, esančių Kauno Ažuolyno parke, rekonstrukcijai.
3.1.1.	Tobulinti ūkininkavimo sistemą, siekiant, kad miškų urėdijos ir privatūs ūkiai mišką naudotų efektyviai bei racionaliai, siekti privačių miškų ūkių stambėjimo. Privačių ūkių miškų tvarkymui remti miškų valdytojų kooperatyvų steigimą ir veiklą.	Tobulinti ūkininkavimo sistemą, siekiant, kad miškų urėdijos ir privatūs ūkiai mišką naudotų efektyviai bei racionaliai, siekti privačių miškų ūkių stambėjimo. Privačių ūkių miškų tvarkymui remti miškų valdytojų kooperatyvų steigimą ir veiklą.	Kauno r. sav., Kauno m. sav., Kėdainių r. sav., Kaišiadorių r. sav., Jonavos r. sav., Prienų r. sav., Raseinių r. sav., Birštono sav.	Kauno m. sav.	Europos Sąjungos paramos lėšos ir valstybės biudžeto lėšos	2003	2020	Vykdoma	-	Priemonę įgyvendina Lietuvos miškų urėdija.
4	Žemės ūkio teritorijų vystymas					2003	2017	Įgyvendintos priemonės: 0 Vykdomos priemonės: 0 Nepradėtos vykdyti priemonės: 0		

KAUNO MIESTO SAVIVALDYBĖS TERITORIJOS BENDROJO PLANO
SPRENDINIŲ ĮGYVENDINIMO STEBĖSENA 2020-2021 m.

								Neįgyvendintos priemonės: 6 Iš viso: 6		
4.1	Žemės ūkio teritorijų vystymas				2003	2017		Įgyvendintos priemonės: 0 Vykdamos priemonės: 0 Nepradėtos vykdyti priemonės: 0 Neįgyvendintos priemonės: 6 Iš viso: 6		
4.1.2.	Alternatyvios veiklos (kaimo turizmo, miškų sodinimo, žuvininkystės, amatų ir kitų ne žemės ūkio verslų) skatinimas nepalankių ūkininkavimo sąlygų teritorijose.	Alternatyvios veiklos (kaimo turizmo, miškų sodinimo, žuvininkystės, amatų ir kitų ne žemės ūkio verslų) skatinimas nepalankių ūkininkavimo sąlygų teritorijose.	Žemės ūkio ministerija, Kauno r. sav., Kauno m. sav., Kėdainių r. sav., Kaišiadorių r. sav., Jonavos r. sav., Prienų r. sav., Raseinių r. sav., Birštono sav.	Kauno m. sav.	Kita	2003	2017	Neįgyvendinta	-	Kauno miesto savivaldybės teritorijos bendrajame plane (korektūra patvirtinta 2019-05-14 Sprendimu Nr. T-196) nustatytas žemės ūkio teritorijų zonas reglamentuoja nustatyti saugomų teritorijų specialieji planai.
4.1.2.	Derlingų dirvožemių našumo išsaugojimo bei pagerinimo skatinimas	Derlingų dirvožemių našumo išsaugojimo bei pagerinimo skatinimas	LR žemės ūkio ministerija, Kauno r. sav., Kauno m. sav., Kėdainių r. sav.,	Kauno m. sav.	Kita	2003	2017	Neįgyvendinta	-	Kauno miesto savivaldybės teritorijos bendrajame plane (korektūra patvirtinta 2019-05-14 Sprendimu Nr. T-196) nustatytas žemės ūkio teritorijų zonas reglamentuoja nustatyti saugomų teritorijų specialieji planai.

KAUNO MIESTO SAVIVALDYBĖS TERITORIJOS BENDROJO PLANO
SPRENDINIŲ ĮGYVENDINIMO STEBĖSENA 2020-2021 m.

			Kaišiadorių r. sav., Jonavos r. sav., Prienų r. sav., Raseinių r. sav., Birštono sav.							
4.1.3.	Skatinti melioracijos sistemų rekonstrukciją	Babtų sen., Panevėžiuko tvenkinio ant Strebuko upelio ir Janušonių tvenkinio ant Gynios upelio užtvankų ir jų hidrotechniniu statinių rekonstrukcija	Savivaldybės	Kauno m. sav.	Kita	2003	2017	Neįgyvendinta	-	Kauno miesto savivaldybės teritorijos bendrajame plane (korektūra patvirtinta 2019-05-14 Sprendimu Nr. T-196) nustatytas žemės ūkio teritorijų zonas reglamentuoja nustatyti saugomų teritorijų specialieji planai.
4.1.4.	Skatinti melioracijos sistemų rekonstrukcija.	Bus sumažinta nepalankaus vandens režimo rizika kaimo gyventojams ir aplinkai bei pagerintos gyvenimo ir ūkininkavimo sąlygos Melioracijos sistemų rekonstravimas vykdomas teritorijų planavimo dokumentų ir techninių projektų derinimo eigoje	Savivaldybės, LR žemės ūkio ministerija	Kauno m. sav.	Kita	2003	2017	Neįgyvendinta	-	Kauno miesto savivaldybės teritorijos bendrasis planas (korektūra patvirtinta 2019-05-14 Sprendimu Nr. T-196). Bendrojo plano sprendiniuose Kauno miesto ribose nėra numatyta melioracijos sistemų rekonstrukcija. Melioracijos sistemų išsaugojimas ir rekonstravimas vykdomas pagal teritorijų planavimo dokumentus tose miesto dalyse, kur šios sistemos yra išlikusios.

KAUNO MIESTO SAVIVALDYBĖS TERITORIJOS BENDROJO PLANO
SPRENDINIŲ ĮGYVENDINIMO STEBĖSENA 2020-2021 m.

		(Kauno r.)								
4.1. 5.	Žemdirbystei netinkamų ir eroduojamų žemių apšodimo mišku skatinimas.	Žemdirbystei netinkamų ir eroduojamų žemių apšodimo mišku skatinimas.	Žemės ūkio ministerija, Kauno r. sav., Kauno m. sav., Kėdainių r. sav., Kaišiadorių r. sav., Jonavos r. sav., Prienų r. sav., Raseinių r. sav., Birštono sav.	Kauno m. sav.	Kita	2003	2017	Neįgyvendinta	-	Kauno miesto savivaldybės teritorijos bendrajame plane (korektūra patvirtinta 2019-05-14 Sprendimu Nr. T-196) nustatytas žemės ūkio teritorijų zonas reglamentuoja nustatyti saugomų teritorijų specialieji planai.
4.1. 6.	Žemės ūkio funkcionavimui būtinų infrastruktūros objektų vystymo skatinimas.	Žemės ūkio funkcionavimui būtinų infrastruktūros objektų vystymo skatinimas.	Žemės ūkio ministerija, Kauno r. sav., Kauno m. sav., Kėdainių r. sav., Kaišiadorių r. sav., Jonavos r. sav., Prienų r. sav., Raseinių r. sav., Birštono sav.	Kauno m. sav.	Kita	2003	2017	Neįgyvendinta	-	Kauno miesto savivaldybės teritorijos bendrajame plane (korektūra patvirtinta 2019-05-14 Sprendimu Nr. T-196) nustatytas žemės ūkio teritorijų zonas reglamentuoja nustatyti saugomų teritorijų specialieji planai.
5	Kultūros paveldo teritoriniai prioritetai					2003	2020	Įgyvendintos priemonės: 0 Vykdamos priemonės: 4		

KAUNO MIESTO SAVIVALDYBĖS TERITORIJOS BENDROJO PLANO
SPRENDINIŲ ĮGYVENDINIMO STEBĖSENA 2020-2021 m.

										Nepradėtos vykdyti priemonės: 0 Neįgyvendintos priemonės: 0 Iš viso: 4		
5.1	Kultūros paveldo teritoriniai prioritetai					2006	2020			Įgyvendintos priemonės: 0 Vykdomos priemonės: 4 Nepradėtos vykdyti priemonės: 0 Neįgyvendintos priemonės: 0 Iš viso: 4		
5.1.1.	Apskirtyje esantiems urbanistikos paveldo objektams parengti specialiuosius planus, kur būtų numatytos priemonės ne tik išsaugoti kultūros paveldo vertybių kompleksus šiuose objektuose, bet ir sudaryti sąlygas miestams ir miesteliams funkcionuoti	Bus parengti specialieji kultūros paveldo apsaugos ir naudojimo planai kaip miestų ir miestelių bendrųjų ir detaliųjų planų sudėtinės dalys. Rengiant Šiluvos miestelio (Raseinių r.) teritorijos bendrąjį planą bus parengtas kultūros paveldo vietovės - Šiluvos miestelio istorinės dalies (12631) ir jos apsaugos zonų ribų ir tvarkymo specialusis planas kaip bendrojo	Kauno r. sav., Kauno m. sav., Kėdainių r. sav., Kaišiadorių r. sav., Jonavos r. sav., Prienų r. sav., Raseinių r. sav., Birštono sav.	Kauno m. sav.	Kita	2010	2020	Įgyvendinta	2020	Kauno miesto savivaldybės teritorijos bendrasis planas patvirtintas 2014-04-10 sprendimu Nr. T-209, kuriame parengti specialieji kultūros paveldo apsaugos ir naudojimo planai yra integruoti į BP sprendinius. 2019-05-14 patvirtinta bendrojo plano korektūra sprendimu Nr. T-196) Parengti specialieji kultūros paveldo apsaugos ir naudojimo planai: Kauno Senamiesčio (u/k 20171) NKP apsaugos SP. Kauno miesto istorinės dalies vad. Žaliakalnių (u/k 22148) NKP apsaugos SP.		

KAUNO MIESTO SAVIVALDYBĖS TERITORIJOS BENDROJO PLANO
SPRENDINIŲ ĮGYVENDINIMO STEBĖSENA 2020-2021 m.

		plano dalis. (Raseiniai)								<p>Kauno tvirtovės dešiniojo Nemuno kranto centrinio įtvirtinimo reduto (u/k 26533) NKP apsaugos SP. Kauno miesto istorinės dalies vad. Naujamiesčiu (u/k 22149) NKP apsaugos SP. Kauno tvirtovės IX forto (u/k 626) NKP apsaugos SP. Kauno Dariaus ir Girėno aerodromo su įrangos liekanomis (u/k 16943) NKP apsaugos SP. Miesto istorinės dalies vad. Kauno Žaliakalnio 1-oji (u/k 16943) NKP apsaugos SP. Kauno tvirtovės VI forto (u/k 10397) NKP apsaugos SP. KPD prie KM NKP VT 2014-10-08 priimtas aktas, kuriuo patikslintos Kauno m. istorinės dalies vadinamos Naujamiesčiu (u/k 22149) vertingosios savybės. Rengiamas Kauno istorinės dalies vadinamos Naujamiesčiu (u/k 22149) paveldosaugos SP – tvarkymo planas Nuolatos atnaujinamas Kauno miesto dalies vadinamos Senamiesčiu vertingųjų savybių nustatymo aktas.</p>
5.1. 2.	Išlikusioms dvarų sodyboms ir jų fragmentams – pastatų restauracija ir atkūrimas, pritaikant objektus jiems tinkamiausiai	Bus sutvarkyti dvarai ir pritaikyti viešajam turizmui	Kauno r. sav., Kauno m. sav., Kėdainių r. sav., Kaišiadorių r.	Kauno m. sav.	Europos Sąjungos paramos lėšos	2010	2020	Įgyvendinta	2020	<p>Esamos dvarų sodybos Kauno mieste: Aukštosios Fredos dvaro sodyba Aleksoto sen. (kodas 1113) Ž. E. Žiliberio g. 6 . Pastate įsikūrusi Botanikos sodo administracija. Linkuvos dvaras, Šilainių sen.</p>

KAUNO MIESTO SAVIVALDYBĖS TERITORIJOS BENDROJO PLANO
SPRENDINIŲ ĮGYVENDINIMO STEBĖSENA 2020-2021 m.

funkcijai			sav., Jonavos r. sav., Prienų r. sav., Raseinių r. sav., Birštono sav., LR kultūros ministerija						<p>Mosėdžio g. 62. Dvaro pastatas – daugiabutis gyvenamas namas. Išlikęs parkas, tvenkiniai. Marvos dvaras, Aleksoto sen. Marvelės g.162. Išlikęs parkas, dvaro pastatai sunykę. Romainių dvaras, Šilainių sen. Romainių g. 67. Pastatai nykstantys, išlikę pavieniai želdiniai, tvenkinys.</p> <p>Sargėnų dvaras, Šilainių sen. Panerių g. 263 E. Daugiabutis gyvenamas namas. Išlikę pavieniai želdynai, sodas, tvenkinys. Teritorija apleista. Tirkliškių dvaras, Aleksoto sen. Kalvarijos g. 72. Pastatai sunykę arba perstatyti. Išlikęs tvenkinys, dvaro dviejų aukštų medinis namas, sandėlis pirtis, arklidės. Savininkai – butų savininkai. 2017 -11-27 surašytas aktas „Dėl dvaro sodybos ir dvaro sodybos rūmų duomenų patikslinimo“.</p> <p>2016 m atlikti Trečio kumetyno architektūros tyrimai.</p> <p>2016-09-19 surašytas aktas “Dėl trečio kumetyno duomenų patikslinimo“.</p> <p>2016 metais Aukštosios Fredos dvaro rūmuose tęsiami išsamūs tyrimų darbai. Tik užtikrinus paveldo objekto vertingųjų savybių išsaugojimą bus galima pradėti rūmų restauravimo bei</p>
-----------	--	--	-------------------------------------------------------------------------------------------------------------------------------	--	--	--	--	--	------------------------------------------------------------------------------------------------------------------------------------------------------------------------------------------------------------------------------------------------------------------------------------------------------------------------------------------------------------------------------------------------------------------------------------------------------------------------------------------------------------------------------------------------------------------------------------------------------------------------------------------------------------------------------------------------------------------------------------------------------------------------------------------------------------------------------------------------------------------------------------------------------------------------------------------------------------------------------------------------------------------------------------------------------------------------------------------

KAUNO MIESTO SAVIVALDYBĖS TERITORIJOS BENDROJO PLANO
SPRENDINIŲ ĮGYVENDINIMO STEBĖSENA 2020-2021 m.

										tvarkomuosius paveldosaugos darbus. 2019 metais, skyrus Kauno miesto paveldotvarkos programos finansavimą sutvarkytas Buv. miesto dvarelio kompleksas, L. Zamenhofo g. 7, 9; Kurpių g. 6, 8, 8a, 10;
5.1. 3.	Plėtoti kultūrinį turizmą – rengti atitinkamus planus, užtikrinti apskrities teritorijoje reikiamą infrastruktūrą	Plėtoti kultūrinį turizmą – rengti atitinkamus planus, užtikrinti apskrities teritorijoje reikiamą infrastruktūrą	Kauno r. sav., Kauno m. sav., Kėdainių r. sav., Kaišiadorių r. sav., Jonavos r. sav., Prienų r. sav., Raseinių r. sav., Birštono sav.	Kauno m. sav.	Kita	2003	2020	Įgyvendinta	2020	Kultūrinis turizmas plėtojamas paruošiant pristatomąją medžiagą, skatinant ir remiant kultūrinių įstaigų veiklą. Pastaraisiais metais išleisti leidiniai: „Šiuolaikinis Kaunas 2017-2018“, „Kauno miesto žemėlapis“, „Modernisto gidas“, „Sienografo užrašai“, „Vizos gyvenimui“, „Žemėlapis „IT`S KAUNASTIC“, „Kauniukas“, „Skonio gidas“, „Etniniai pėdsakai“, „Vilijampolės litvakai“, „Pasijusk Mickevičium“. 2019 metais Jiesios piliakalnyje įrengtas informacinis stendas. Sukurti ir nuolatos atnaujinami interaktyvūs žemėlapiai apie tarpukario architektūrą, Kauno medicinę architektūrą, Kauno tvirtovės parką: www.modernizmasateiciai.lt , www.archimede.lt , http://atfort.kaunas.lt/ Priemonė vykdoma pagal Kauno miesto savivaldybės 2005-2015 m. strateginio plano ir

KAUNO MIESTO SAVIVALDYBĖS TERITORIJOS BENDROJO PLANO
SPRENDINIŲ ĮGYVENDINIMO STEBĖSENA 2020-2021 m.

										Kauno miesto savivaldybės 2016 -2022 metų strateginio plėtros plano ir Kauno turizmo infrastruktūros plėtros studijos, sprendinius. Kultūriniu turizmu Kauno mieste rūpinasi VšĮ Kaunas In ir VšĮ Kaunas Europos Kultūros sostinė 2020
5.1. 4.	Saugant apskrities archeologinį paveldą – sutvarkyti piliakalnių, sudaryti sąlygas juos eksponuoti ir lankyti, sudaryti sąlygas senovės gyvenviečių moksliniams tyrinėjimams, atžymėti objektus ir informuoti turistus apie kultūros vertybes, esančias turistinėse trasose.	Bus sutvarkyti ir pritaikyti archeologijos objektai kultūros ir viešojo turizmo reikmėms. Sukurta infrastruktūra Molavėnų ir Kejėnų (Raseinių r.) piliakalnių kompleksuose	Kauno r. sav., Kauno m. sav., Kėdainių r. sav., Kaišiadorių r. sav., Jonavos r. sav., Prienų r. sav., Raseinių r. sav., Birštono sav.	Kauno m. sav.	Kita	2010	2020	Įgyvendinta	2020	Kauno miesto teritorijoje esantys Piliakalniai: Aukštųjų Šančių piliakalnis (kodas 1804); Eigulių piliakalnis (kodas 1801); Jiesios piliakalnis (kodas 1802); Marvelės piliakalnis (kodas 1803); Veršvų piliakalnis (kodas 1805) Vieškūnų piliakalnis (kodas 12253 2018 metais buvo parengti trys techniniai projektai: „Laiptų įrengimas Veršvų piliakalnyje“, „Laiptų įrengimas Jiesios piliakalnyje“ ir „Laiptų įrengimas Eigulių piliakalnyje“. 2019 metais projektai įgyvendinti, įreinti laiptai, apšvietimas, Jiesios piliakalnyje įrengtas informacinis stendas.
6	Susisiekimo infrastruktūra							Įgyvendintos priemonės:		

KAUNO MIESTO SAVIVALDYBĖS TERITORIJOS BENDROJO PLANO
SPRENDINIŲ ĮGYVENDINIMO STEBĖSENA 2020-2021 m.

								0 Vykdamos priemonės: 1 Nepradėtos vykdyti priemonės: 0 Neįgyvendintos priemonės: 0 Iš viso: 1		
6.1	Automobilių kelių transporto infrastruktūros plėtra ir modernizavimas				2007	2020	Įgyvendintos priemonės: 0 Vykdamos priemonės: 1 Nepradėtos vykdyti priemonės: 0 Neįgyvendintos priemonės: 0 Iš viso: 1			
6.1.1.	Pietrytinis Kauno aplinkkelis (I rango, iš dalies naujas)	Būtina derinti su "Rail Baltica" sprendimais	Kauno m. savivaldybė, LR susisiekimo ministerija, Lietuvos automobilių kelių direkcija	Kauno m. sav.	Europos Sąjungos paramos ir valstybės biudžeto lėšos	2010	2020	Neįgyvendinta	-	2020 pabaigtas pirmo etapo pirmos atkarpos techninis projektas, pateiktas derinimui. Antros atkarpos techninis projektas pateiktas ekspertizei. 2019 metais pabaigtas Ateities pl. kapitalinis remontas, 2018 metais parengtas techninis projektas atkarpai nuo Biruliškių iki T. Masiulio gatvės. Techninis projektas rengiamas atkarpomis: 1) Biruliškės - sankryža su geležinkeliu; 2) Gimbutienės g - T. Masiulio g.; 3) Geležinkelio sankryža - Gimbutienės g.

KAUNO MIESTO SAVIVALDYBĖS TERITORIJOS BENDROJO PLANO
SPRENDINIŲ ĮGYVENDINIMO STEBĖSENA 2020-2021 m.

										Igyvendinami kiti susisiekimo su Kauno miestu, kelių infrastruktūros gerinimo projektai: Rekonstruojama A5 atkarpa ties Garliava, atnaujintas kelių dangos ženklėjimas ties Akademija, Įrengiamos vidutinio greičio matavimo sistemos kelyje 1901, asfaltuotos žvyro dangos Ramučiuose, Įrengta vidutinio greičio matavimo sistema kelyje 140.
7	Komunalinė ir inžinerinė infrastruktūra					2003	2020	Igyvendintos priemonės: 7 Vykdomos priemonės: 10 Nepradėtos vykdyti priemonės: 0 Neįgyvendintos priemonės: 0 Iš viso: 17		
7.1	Dujotiekis					2007	2020	Igyvendintos priemonės: 3 Vykdomos priemonės: 0 Nepradėtos vykdyti priemonės: 0 Neįgyvendintos priemonės: 0 Iš viso: 3		
7.1.1.	Dujotiekio tinklo plėtra	Kauno mieste - Kleboniščio, Lampėdžių,	Kauno miesto ir AB	Kauno m. sav.	Kita	2003	2020	Igyvendinta	2020	Gamtinių dujų tinklo plėtra Kauno mieste vykdoma pagal gamtinių dujų perdavimo

KAUNO MIESTO SAVIVALDYBĖS TERITORIJOS BENDROJO PLANO
SPRENDINIŲ ĮGYVENDINIMO STEBĖSENA 2020-2021 m.

		Armališkių, Vaišvydavos, Romainių, Fredos, Šilainių gyvenamųjų rajonų dujų įrengimas	„Lietuvos dujos“							<p>sistemos operatoriaus 2016-2025 m. tinklo plėtros planą. Kasmet ESO skelbia dujų įrengiamųjų kvartalų sąrašą. 2019 metais dujų įrengimo tinklo plėtra vykdyta Romainių, Šilainių, Fredos, Lampėdžių, Vaišvydavos, Kleboniškių, Armališkių ir kituose gyvenamuosiuose rajonuose Kauno mieste.</p> <p>https://www.eso.lt/stream/135323/2019%20m.%20planuojam%C5%B3%20duj%C5%B3%20kvartal%C5%B3%20s%C4%85ra%C5%A1as.pdf) Kauno filialo aptarnaujamoje zonoje numatoma tolesnė dujų įrengimų plėtra Kauno rajone Roku, Jonučių, Garliavos kryptimis, taip pat numatoma tęsti dujų įrengimą Romainiuose, Narsiečiuose, Kauno rajono Užliedžių gyvenvietėje. Planuojama tęsti dujų įrengimą Pažaislio vienuolyne. Baigiami darbai Vaišvydavoje.</p>
7.1.2.	Parengti apskrities savivaldybių svarbesnių kryptių dujų įrengimo schemas.	Parengti apskrities savivaldybių svarbesnių kryptių dujų įrengimo schemas.	Kauno r. sav., Kauno m. sav., Kėdainių r. sav., Kaišiadorių r. sav., Jonavos r. sav., Prienų	Kauno m. sav.	Kita	2003	2020	Įgyvendinta	2020	<p>2016 metais parengtas „Gamtinių dujų perdavimo sistemos operatoriaus dešimties metų (2016-2025) tinklo plėtros planas“. 2014-2016 m. magistralinio dujų įrengimo plėtra buvo vykdoma pagal investicinį projektą „Magistralinio dujų įrengimo Vilnius – Kaunas ir</p>

KAUNO MIESTO SAVIVALDYBĖS TERITORIJOS BENDROJO PLANO
SPRENDINIŲ ĮGYVENDINIMO STEBĖSENA 2020-2021 m.

			r. sav., Raseinių r. sav., Birštono sav.							Kaunas – Šakiai jungtis (antroji gija).
7.1. 3.	Prie esamų skirstymo sistemos gamtinių dujų tiekimo tinklų Birštono, Jonavos, Kaišiadorių, Žiežmarių, Pravienos, Vandžiogalos, Batniavos, Zapyškio, Linksmakalnio, Kėdainių, Prienų, numatoma prijungti naujų vartotojų sistemas	Prie esamų skirstymo sistemos gamtinių dujų tiekimo tinklų Birštono, Jonavos, Kaišiadorių, Žiežmarių, Pravienos, Vandžiogalos, Batniavos, Zapyškio, Linksmakalnio, Kėdainių, Prienų, numatoma prijungti naujų vartotojų sistemas	Kauno r. sav., Kauno m. sav., Kėdainių r. sav., Kaišiadorių r. sav., Jonavos r. sav., Prienų r. sav., Raseinių r. sav., Birštono sav. ir AB „Lietuvos dujos“	Kauno m. sav.	Kita	2003	2020	Įgyvendinta	2020	Gamtinių dujų tinklo plėtra Kauno mieste vykdoma pagal gamtinių dujų perdavimo sistemos operatoriaus 2016-2025 m. tinklo plėtros planą.
7.2	Elektros energija					2003	2020	Įgyvendintos priemonės: 2 Vykdomos priemonės: 1 Nepradėtos vykdyti priemonės: 0 Neįgyvendintos priemonės: 0 Iš viso: 3		
7.2. 1	Naujai formuojamuose individualių gyvenamųjų namų	Naujai formuojamuose individualių gyvenamųjų namų	Kauno r. sav., Kauno m. sav., Kėdainių r.	Kauno m. sav.	Europos Sąjungos paramos ir valstybes	2003	2020	Įgyvendinta	2020	Naujai formuojamuose sklypuose klojami tik požeminiai kabeliai.

KAUNO MIESTO SAVIVALDYBĖS TERITORIJOS BENDROJO PLANO
SPRENDINIŲ ĮGYVENDINIMO STEBĖSENA 2020-2021 m.

	kvartaluose įrengti oro linijų tinklus	kvartaluose įrengti oro linijų tinklus	sav., Kaišiadorių r. sav., Jonavos r. sav., Prienų r. sav., Raseinių r. sav., Birštono sav. ir AB „Lietuvos energija“		biudžeto lėšos					vykdoma vadovaujantis Elektros energijos gamintojų ir vartotojų elektros įrenginių prijungimo prie elektros tinklų tvarkos aprašu ir AB LESTO elektros skirstomojo tinklo technologinės plėtros strategija.
7.2. 2.	Skatinti energijos gamybą iš vietinių atsinaujinančiųjų (vėjo, saulės, geotermine energija, mažoji hidroenergetika, biomasė) ir atliekinių išteklių, diegti šiuolaikiškus alternatyvius energijos gamybos metodus.	Bus pasiekti įsipareigojimai galutiniam energijos suvartojime iš AEI iki 23 proc. 2020 m.	LR energetikos ministerija, Kauno r. sav., Kauno m. sav., Kėdainių r. sav., Kaišiadorių r. sav., Jonavos r. sav., Prienų r. sav., Raseinių r. sav., Birštono sav.	Kauno m. sav.	Europos Sąjungos paramos ir valstybės biudžeto lėšos	2003	2020	Vykdoma	-	2021 m. priemonė įgyvendinama pagal „Lietuvos energija“, įmonių grupės 2018-2030 m. veiklos strategiją.
7.2. 3.	Užtikrinti apskrities urbanizuotų vietovių aprūpinimą šilumine energija, modernizuoti esamus šilumos	Užtikrinti apskrities urbanizuotų vietovių aprūpinimą šilumine energija, modernizuoti esamus šilumos	Kauno r. sav., Kauno m. sav., Kėdainių r. sav., Kaišiadorių r.	Kauno m. sav.	Kita	2003	2020	Įgyvendinta	-	AB „Kauno energija“, investicijas vykdo vadovaudamasi Bendrovės 2018 m. investiciniu planu, kuris patvirtintas 2018-02-16 Kauno miesto savivaldybės tarybos sprendimu Nr. T-14

KAUNO MIESTO SAVIVALDYBĖS TERITORIJOS BENDROJO PLANO
SPRENDINIŲ ĮGYVENDINIMO STEBĖSENA 2020-2021 m.

	tinklus, kad nuostoliai skirstymo tinkluose butų minimalūs, kurti naujus modernius šilumos skirstymo tinklus, plėtoti naujos kartos katilinių tinklą, teikiant pirmenybę gamtinėms dujoms, atsinaujinantiems ir atliekiniams energijos šaltiniams.	tinklus, kad nuostoliai skirstymo tinkluose butų minimalūs, kurti naujus modernius šilumos skirstymo tinklus, plėtoti naujos kartos katilinių tinklą, teikiant pirmenybę gamtinėms dujoms, atsinaujinantiems ir atliekiniams energijos šaltiniams.	sav., Jonavos r. sav., Prienų r. sav., Raseinių r. sav., Birštono sav.							„Dėl AB „Kauno energija“, 2018 ir 2017-2020 investicijų planų ir jų finansavimo“. Pagal Investicijų planą 2018 metais Bendrovė Kaune vykdė magistralinių vamzdynų keitimo projektus, iš dalies finansuojamus ES struktūrinėmis lėšomis, optimizuojant vamzdynų skersmenis, jungė prie šilumos tiekimo tinklų naujus objektus bei modernizavo šilumos gamybos šaltinius.
7.3	Šilumos gamybos ir paskirstymo sistema				2003	2020	Įgyvendintos priemonės: 2 Vykdamos priemonės: 0 Nepradėtos vykdyti priemonės: 0 Neįgyvendintos priemonės: 0 Iš viso: 2			
7.3.1.	Siekiant sudaryti palankias sąlygas šilumos gamintojams konkuruoti, o vartotojams – galimybę reguliuoti šilumos vartojimą, būtina modernizuoti ir	Siekama modernizuoti ir plėtoti centralizuoto šilumos tiekimo sistemas, renovuoti šilumos tiekimo tinklus	Kauno r. sav., Kauno m. sav., Kėdainių r. sav., Kaišiadorių r. sav., Jonavos	Kauno m. sav.	Kita	2003	2020	Įgyvendinta	2020	AB „Kauno energija“ nuolatos modernizuoja ir plėtoja centralizuoto šilumos tiekimo sistemas, renovuoja šilumos tiekimo tinklus. Bendrovės veiklą prižiūri Valstybės energetikos reguliavimo tarnyba.

KAUNO MIESTO SAVIVALDYBĖS TERITORIJOS BENDROJO PLANO
SPRENDINIŲ ĮGYVENDINIMO STEBĖSENA 2020-2021 m.

	plėtoti centralizuoto šilumos tiekimo sistemas, renovuoti šilumos tiekimo tinklus		r. sav., Prienų r. sav., Raseinių r. sav., Birštono sav., LR energetikos ministerija							
7.3.2.	Siekiant sumažinti šilumos perdavimo nuostolius, būtina modernizuoti ir automatizuoti katilines	Siekiant sumažinti šilumos perdavimo nuostolius, būtina modernizuoti ir automatizuoti katilines	Kauno r. sav., Kauno m. sav., Kėdainių r. sav., Kaišiadorių r. sav., Jonavos r. sav., Prienų r. sav., Raseinių r. sav., Birštono sav.	Kauno m. sav.	Europos Sąjungos paramos ir valstybės biudžeto lėšos	2003	2020	Įgyvendinta	2020	AB „Kauno energija“ nuolatos modernizuoja ir plėtoja centralizuoto šilumos tiekimo sistemas, renovuoja šilumos tiekimo tinklus. Bendrovės veiklą prižiūri Valstybės energetikos reguliavimo tarnyba.
7.4	Vandens tiekimas ir buitines nuotekos					2003	2020	Įgyvendintos priemonės:5 Vykdomos priemonės: 0 Nepradėtos vykdyti priemonės:0 Neįgyvendintos priemonės: 0 Iš viso: 5		
7.4.1.	Išplėsti centralizuotus nuotekų tinklus Kauno mieste,	Išplėsti centralizuotus nuotekų tinklus Kauno mieste,	Kauno m.	Kauno m. sav.	Europos Sąjungos paramos ir valstybės	2003	2020	Įgyvendinta	2020	2020-2021 metais yra rengiamas Kauno miesto savivaldybės geriamojo vandens tiekimo ir nuotekų

KAUNO MIESTO SAVIVALDYBĖS TERITORIJOS BENDROJO PLANO
SPRENDINIŲ ĮGYVENDINIMO STEBĖSENA 2020-2021 m.

	maksimaliai prijungiant prie bendro nuotekyno tuos vartotojus, kurie šiuo metu jau vartoja centralizuotai tiekiamą geriamą vandenį, tačiau nuotekų tvarkymu rūpinasi individualiai	maksimaliai prijungiant prie bendro nuotekyno tuos vartotojus, kurie šiuo metu jau vartoja centralizuotai tiekiamą geriamą vandenį, tačiau nuotekų tvarkymu rūpinasi individualiai			biudžeto lėšos					tvarkymo infrastruktūros plėtros specialusis planas (TPD Nr. S-RJ-19-20-365). Planuojama dokumentą patvirtinti 2022 m.
7.4. 2.	Išplėsti centralizuotus nuotekų tinklus gyvenamosiose zonose, maksimaliai prijungiant prie bendro nuotekyno tuos vartotojus, kurie šiuo metu jau vartoja centralizuotai tiekiamą geriamą vandenį, tačiau nuotekų tvarkymu rūpinasi individualiai.	„Nemuno vidurupio baseino II investicijų paketas“. Naujų vandentiekio ir nuotekų tinklų plėtra Kėdainių mieste.	Kauno r. sav., Kauno m. sav., Kėdainių r. sav., Kaišiadorių r. sav., Jonavos r. sav., Prienų r. sav., Raseinių r. sav., Birštono sav.	Kauno m. sav.	Europos Sąjungos paramos lėšos	2003	2012	Įgyvendinta	2013	Šiuo etapu buvo vykdomas projektavimas sekantiems plėtros etapams. Veikla 1.1.3: Vandentiekio ir nuotekų tinklų plėtra bei nuotekų siurblių statyba Linksmadvario gyvenamajame kvartale Pastatyta: VT-0,6 km, NT-5,8 km. Veikla 1.1.4: Vandentiekio ir nuotekų tinklų plėtra bei nuotekų siurblių statyba Vaišvydavos – Zuikinės - Abromiškės gyvenamuosiuose kvartaluose Pastatyta: VT-16,7 km, NT-19 km.
7.4. 3.	Išplėsti centralizuotus vandentiekio ir nuotekų tinklus Kauno mieste į jau užstatytus ir apgyvendintus individualių gyvenamųjų namų	Išplėsti centralizuotus vandentiekio ir nuotekų tinklus Kauno mieste į jau užstatytus ir apgyvendintus individualių gyvenamųjų namų	Kauno m.	Kauno m. sav.	Europos Sąjungos paramos ir valstybės biudžeto lėšos	2003	2012	Įgyvendinta	2013	Projektas Nr. VP3-3.1-AM-01-V-02-098 „Vandentiekio ir nuotekų tinklų plėtra Kaune“ Vykdamas projektą Nr. 2001/LT/16/P/PER/007 prie centralizuotų vandentiekio tinklų prijungta 18230 gyventojų, prie nuotekų tinklų prijungti 7244 gyventojai.

KAUNO MIESTO SAVIVALDYBĖS TERITORIJOS BENDROJO PLANO
SPRENDINIŲ ĮGYVENDINIMO STEBĖSENA 2020-2021 m.

	kvartalus	kvartalus								
7.4.4.	Marvelės nuotekų valykloje pastatyti biologinio nuotekų valymo grandį.	Marvelės nuotekų valykloje pastatyti biologinio nuotekų valymo grandį.	Kauno m.	Kauno m. sav.	Europos Sąjungos paramos ir valstybės biudžeto lėšos	2003	2012	Įgyvendinta	2008	Įdiegta biologinio valymo grandis nuotekų valymo įrenginiuose. Sutartis įgyvendinta 2008 m
7.4.5.	Užbaigti Kauno miesto Petrašiūnų vandens gerinimo įrenginių statybą	Užbaigti Kauno miesto Petrašiūnų vandens gerinimo įrenginių statybą	Kauno m.	Kauno m. sav.	Europos Sąjungos paramos ir valstybės biudžeto lėšos	2003	2012	Įgyvendinta	2005	Sutartis įgyvendinta 2005 metais. Pastatyti Petrašiūnų vandenvietės vandens gerinimo įrenginiai, kurių našumas 32 000 kub. m/d (370 l/s)
7.5	Atliekų tvarkymas					2005	2020	Įgyvendintos priemonės: 4 Vykdamos priemonės: 0 Nepradėtos vykdyti priemonės: 0 Neįgyvendintos priemonės: 0 Iš viso: 4		
7.5.1.	Organizuoti komunalinių atliekų deginimo specialiose šilumos (elektros) jėgainėse pajėgumų sukūrimą	Organizuoti komunalinių atliekų deginimo specialiose šilumos (elektros) jėgainėse pajėgumų sukūrimą	Kauno r. sav., Kauno m. sav., Kėdainių r. sav., Kaišiadorių r. sav., Jonavos r. sav., Prienų r. sav., Raseinių r. sav.,	Kauno m. sav.	Europos Sąjungos paramos ir valstybės biudžeto lėšos	2005	2020	Įgyvendinta	2019	2019 m. pastatyta Kauno kogeneracinė jėgainė, sujungta su Kauno centralizuoto šilumos tiekimo sistema. Šiuo metu atliekami jėgainės testavimai.

KAUNO MIESTO SAVIVALDYBĖS TERITORIJOS BENDROJO PLANO
SPRENDINIŲ ĮGYVENDINIMO STEBĖSENA 2020-2021 m.

			Birštono sav.							
7.5. 2.	Organizuoti savivaldybių ir regioninių atliekų tvarkymo sistemų kūrimą ir plėtojimą siekiant sukurti regioninių atliekų sąvartynų tinklą ir komunalinių atliekų surinkimo infrastruktūrą ir uždaryti (rekultivuoti) esamus sąvartynus, neatitinkančius aplinkosaugos reikalavimų	Organizuoti savivaldybių ir regioninių atliekų tvarkymo sistemų kūrimą ir plėtojimą siekiant sukurti regioninių atliekų sąvartynų tinklą ir komunalinių atliekų surinkimo infrastruktūrą ir uždaryti (rekultivuoti) esamus sąvartynus, neatitinkančius aplinkosaugos reikalavimų	Kauno r. sav., Kauno m. sav., Kėdainių r. sav., Kaišiadorių r. sav., Jonavos r. sav., Prienų r. sav., Raseinių r. sav., Birštono sav.	Kauno m. sav.	Europos Sąjungos paramos ir valstybės biudžeto lėšos	2005	2020	Įgyvendinta	2009	Per pastaruosius keletą metų Kauno regione padaryta nemaža pažanga tvarkant sąvartynus. Įsteigtas Kauno regiono atliekų tvarkymo centras. Kauno miesto Lapių sąvartynas išplėstas naudojant pažangiausias technologijas, valomas susidarantis filtratas, vykdoma tiksli atliekų apskaita. Kauno mieste sukurta ir stambiagabaričių atliekų surinkimo sistema. Uždaryti seni, neatitinkantys aplinkosauginių reikalavimų sąvartynai, rengiami jų rekultivavimo projektai. Iki 2009-07-16 Kauno regione buvo uždaryti 58 vidutiniai ir maži sąvartynai ir Kauno regiono atliekos talpinamos dviejuose regioniniuose sąvartynuose. Remiantis Atliekų sąvartynų įrengimo, eksploatavimo, uždarymo ir priežiūros taisyklėmis ir pagal LR aplinkos ministro 2000-10-18 įsakymą Nr. 444 pastoviai vykdomas monitoringas
7.5. 3.	Skatinti atliekų perdirbimą ir antrinį panaudojimą	Skatinti atliekų perdirbimą ir antrinį panaudojimą	Kauno r. sav., Kauno m. sav., Kėdainių r. sav., Kaišiadorių r.	Kauno m. sav.	Europos Sąjungos paramos ir valstybės biudžeto lėšos	2005	2020	Įgyvendinta	2019	Nacionalinis aplinkosaugos projektas „Mes rūšiuojam“ jau septintus metus kviečia visus prisidėti prie aplinkos saugojimo ir taršos mažinimo. Švietimo įstaigose prasidėjo

KAUNO MIESTO SAVIVALDYBĖS TERITORIJOS BENDROJO PLANO
SPRENDINIŲ ĮGYVENDINIMO STEBĖSENA 2020-2021 m.

			sav., Jonavos r. sav., Prienų r. sav., Raseinių r. sav., Birštono sav.							naujas projekto sezonas „Mes rūšiuojam“. Kauno RATC pastoviai vykdo vaikų supažindinimą su atliekų rūšiavimu ir tvarkymu, antriniu panaudojimo galimybėmis. 2018 metais Kauno mieste veikė 21 įmonė, kurių veikla antrinių žaliavų surinkimas ir perdirbinimas.
7.5. 4.	Vykdyti Kauno regiono atliekų tvarkymo planą (Kauno regiono atliekų tvarkymo planas patvirtintas Kauno regiono plėtros tarybos sprendimu 2008 m. gegužės 27 d. Nr.1), kuriame iki 2010 metų Kauno regione numatyta palikti du komunalinių atliekų sąvartynus – Kauno miesto Lapių sąvartyną ir Kėdainių rajono Zabieliškio sąvartyną;	Vykdyti Kauno regiono atliekų tvarkymo planą (Kauno regiono atliekų tvarkymo planas patvirtintas Kauno regiono plėtros tarybos sprendimu 2008 m. gegužės 27 d. Nr.1), kuriame iki 2010 metų Kauno regione numatyta palikti du komunalinius atliekų sąvartynus – Kauno miesto Lapių sąvartyną ir Kėdainių rajono Zabieliškio sąvartyną;	Kauno r. sav., Kauno m. sav., Kėdainių r. sav., Kaišiadorių r. sav., Jonavos r. sav., Prienų r. sav., Raseinių r. sav., Birštono sav.	Kauno m. sav.	Europos Sąjungos paramos ir valstybės biudžeto lėšos	2005	2010	Įgyvendinta	2009	2009-12-24 Valstybinė komisija pripažino tinkamu naudoti naujai rekonstruotą Lapių regioninį sąvartyną, esantį Kauno raj. Lapių sen. Sąvartynas, rekonstruotas laikantis ES ir Lietuvos sąvartynų įrengimo, eksploatavimo, uždarymo ir priežiūros po uždarymo ir taisyklių reikalavimų.

Suvestinė:

KAUNO MIESTO SAVIVALDYBĖS TERITORIJOS BENDROJO PLANO
SPRENDINIŲ ĮGYVENDINIMO STEBĖSENA 2020-2021 m.

Didžioji dauguma priemonių numatytų Kauno apskrities teritorijos bendrojo plano įgyvendinimo priemonių plane 2020 metais įgyvendintos (70 proc). Už dalį numatytų priemonių Kauno miesto savivaldybės administracija neatsako ir duomenų teikti negali. Ketvirtadalis priemonių (25 proc.) neįgyvendintos. Didžioji dalis – su žemės ūkio teritorijomis susijusios priemonės. Kauno miesto savivaldybės teritorijos bendrajame plane (korektūra patvirtinta 2019-05-14 Sprendimu Nr. T-196) nustatytas žemės ūkio teritorijų zonas reglamentuoja nustatyti saugomų teritorijų specialieji planai. Po 2020 metų, tebetęsimas 5% priemonių įgyvendinimas.

Lentelė 13: Kauno apskrities teritorijos bendrojo plano įgyvendinimo priemonių plano suvestinė (2020-2021 m.)

	Numatytų priemonių skaičius	Įgyvendintos priemonės		Vykdomos priemonės		Nepradėtos vykdyti priemonės		Neįgyvendintos priemonės	
		Vnt.	Proc.	Vnt.	Proc.	Vnt.	Proc.	Vnt.	Proc.
KAUNO APSKRITIES TERITORIJOS BENDROJO PLANO ĮGYVENDINIMO PRIEMONIŲ PLANO VYKDYMAS (2020-2021 M.)									
1. Apskrities teritorijos vystymo bendrųjų tikslų sistema	8	6	75%	0	0%	0	0%	2	25%
2. Šalies urbanistinis karkasas ir gyvenamųjų vietovių sistemos	1	0	0%	0	0%	0	0%	1	100%
3. Miškų ūkio teritorijų vystymas	3	2	67%	1	33%	0	0%	0	0%
4. Žemės ūkio teritorijų vystymas	6	0	0%	0	0%	0	0%	6	100%
5. Kultūros paveldo teritoriniai prioritetai	4	4	100%	0	0%	0	0%	0	0%
6. Susisiekimo infrastruktūra	1	0	0%	0	0%	0	0%	1	100%
7. Komunalinė ir inžinerinė infrastruktūra	17	16	94%	1	6%	0	0%	0	0%

KAUNO MIESTO SAVIVALDYBĖS TERITORIJOS BENDROJO PLANO
SPRENDINIŲ ĮGYVENDINIMO STEBĖSENA 2020-2021 m.

Viso:	40	28	70%	2	5%	0	0%	10	25%
--------------	-----------	-----------	------------	----------	-----------	----------	-----------	-----------	------------

PRIEDAS NR.3. LIETUVOS RESPUBLIKOS BENDROJO PLANO ĮGYVENDINIMO PRIEMONIŲ PLANO VYKDYMAS (2020-2021

M.)

Nr.	Priemonės pavadinimas	Laukiamų rezultatų aprašymas	Atsakingi vykdytojai	Deleguota	Finansavimo šaltinis	Įgyvendinimo pradžia	Įgyvendinimo pabaiga	Statusas	Įgyvendinimo data	Rezultato aprašymas
1	Urbanistinės sistemos optimizavimas					2003	2020	Įgyvendintos priemonės: 1 Vykdamos priemonės: 1 Nepradėtos vykdyti priemonės: 0 Neįgyvendintos priemonės: 1 Iš viso: 3		
1.1	Bendrosios nuostatos					2003	2020	Įgyvendintos priemonės: 1 Vykdamos priemonės: 0 Nepradėtos vykdyti priemonės: 0 Neįgyvendintos priemonės: 2 Iš viso: 3		
1.1.1.1	Parengti savivaldybių teritorijų bendruosius planus	Pagal Lietuvos Respublikos teritorijų planavimo įstatymo ir įstatymo lydimuoju aktu reikalavimus bus parengti savivaldybių teritorijų bendrieji	Savivaldybės	Kauno m. sav.	Europos Sąjungos paramos ir Valstybės biudžeto lėšos	2003	2008	Įgyvendinta	2014	Kauno miesto savivaldybės tarybos 2014-04-10 sprendimu Nr. T-209 patvirtintas Kauno miesto bendrasis planas (2013-2023 m.)

KAUNO MIESTO SAVIVALDYBĖS TERITORIJOS BENDROJO PLANO
SPRENDINIŲ ĮGYVENDINIMO STEBĖSENA 2020-2021 m.

		planai, kurie sudarys savivaldybių teritorijų darnaus vystimosi pagrindą, nustatys savivaldybių teritorijų specialiųjų ir detaliųjų planų rengimo sąlygas								
1.1.2.1	Parengti urbanistines integracijos ašių, palaikančių metropolinių centrų plėtrą, specialiuosius planus	Atsižvelgiant į metropolinių centrų formavimo uždavinius ir poveikį gretimų teritorijų struktūroms, bus parengti specialieji planai (Vilniaus–Kauno, Šiaulių–Panevėžio ašys), palaikantys metropolinių centrų plėtrą	Aplinkos ministerija, Vilniaus miesto, Vilniaus rajono, Traku rajono, Elektrėnų, Kaišiadorių rajono, Jonavos rajono, Kauno rajono ir Kauno miesto, savivaldybės	Kauno m. sav.	Europos Sąjungos paramos lėšos	2004	2020	Neįgyvendinta	-	Specialus planas Vilnius-Kaunas metropolinių centrų plėtrai iki 2020 m. neparengtas.
1.1.3.1	Parengti Lietuvos pasienio regionų teritorijų plėtos planus	Bus parengti dvišaliai (su visomis kaimyninėmis valstybėmis) specialieji planai, atsižvelgiant į tikrąją regionų būklę ir plėtos galimybes, numatytos pasienio teritorijų	Atitinkamu savivaldybių administracijos Vidaus reikalų ministerija	Kauno m. sav.	Europos Sąjungos paramos lėšos	2004	2015	Neįgyvendinta	-	Kauno miesto riba neturi sąlyčio taškų su pasienio teritorijomis

KAUNO MIESTO SAVIVALDYBĖS TERITORIJOS BENDROJO PLANO
SPRENDINIŲ ĮGYVENDINIMO STEBĖSENA 2020-2021 m.

		tvarkymo kryptys, suderintos kaimyninių valstybių teritorijų planavimo dokumentų nuostatos, susijusios su jų pasienio regionų teritorijų tvarkymu. Parengti dokumentai sudarys investavimo ir koordinuoto visų lygmenų bendradarbiavimo per sieną sąlygas								
2	Kraštovaizdžio naudojimas ir apsauga					2004	2020	Įgyvendintos priemonės: 1 Vykdomos priemonės: 4 Nepradėtos vykdyti priemonės: 1 Neįgyvendintos priemonės: 0 Iš viso: 5		
2.1	Kraštovaizdžio naudojimas ir apsauga					2004	2020	Įgyvendintos priemonės: 2 Vykdomos priemonės: 0 Nepradėtos vykdyti priemonės: 0 Neįgyvendintos priemonės: 2 Iš viso: 2		
2.1.1.1	Parengti ir įgyvendinti Gamtinių	Programoje bus numatyti bendro naudojimo	savivaldybės, apskričių viršininkų	Kauno m. sav.	Europos Sąjungos	2004	2020	Įgyvendinta	2020	Parengta ir Kauno miesto savivaldybės administracijos direktoriaus 2018-05-24 įsakymu

KAUNO MIESTO SAVIVALDYBĖS TERITORIJOS BENDROJO PLANO
SPRENDINIŲ ĮGYVENDINIMO STEBĖSENA 2020-2021 m.

	kraštovaizdžio elementų išsaugojimo ir priežiūros programą	teritorijų, iš jų parkų, vandens telkinių pakrančių apsaugos juostų ir zonų planavimo ir tvarkymo darbai, naujų želdynų įveisimo, tam tikrų bendro naudojimo teritorijų apželdinimo priemonės, šios teritorijos bus tvarkomos ir prižiūrimos	administracijos Aplinkos ministerija@		paramos lėšos					Nr. A-1798 patvirtinta Visuomenės dalyvavimo formuojant Kauno miesto kraštovaizdį programa. Programa parengta vadovaujantis Lietuvos Respublikos aplinkos ministro 2015 m. sausio 9 d. įsakymu Nr. D1-12 „Dėl Kraštovaizdžio ir biologinės įvairovės išsaugojimo 2015–2020 metų veiksmų plano tvirtinimo“. Lėšos įgyvendinimui neskirtos dėl to projekto įgyvendinimas atidėtas 3-5 metams. Parengta visuomenės dalyvavimo kraštovaizdžio formavime programa rengiant projektą “Nemuno ir Nevėžio kraštovaizdžio draustinio kraštovaizdžio formavimas ir ekologinės būklės gerinimas”.
2.1.2.1	Parengti ir įgyvendinti gamtinio karkaso ir ekologinio tinklo regioninės ir vietinės svarbos struktūrų teritorijų tvarkymo planus	Bus parengti ir įgyvendinti gamtinio karkaso ir ekologinio tinklo regioninės ir vietinės svarbos struktūrų specialieji teritorijų tvarkymo, gamtotvarkos planai, numatantys kraštovaizdžio apsaugos, atkūrimo ir formavimo priemones	Savivaldybės Aplinkos ministerija	Kauno m. sav.	Valstybės biudžeto lėšos	2009	2020	Įgyvendintas	2014	Kauno miesto savivaldybės teritorijos bendrojo plano (patvirtinto 2014 m. balandžio 10 d. Kauno miesto savivaldybės tarybos sprendimu Nr. T-209 .) sprendiniuose yra patikslintos aukštesnio lygmens planavimo dokumentuose ir ankstesniame bendrajame plane išskirtų gamtinio karkaso teritorijų ribos, bei gamtiniam karkasui priskirtose funkcinėse zonos reglamentuojama veikla bei gamtinio karkaso apsauga (BP 7. Gamtinė aplinka. 7.1 Gamtinis karkasas)

KAUNO MIESTO SAVIVALDYBĖS TERITORIJOS BENDROJO PLANO
SPRENDINIŲ ĮGYVENDINIMO STEBĖSENA 2020-2021 m.

										Kauno miesto savivaldybės teritorijos, patenkančios į gamtinį karkasą, pažymėtos Kauno miesto savivaldybės teritorijos, patenkančios į gamtinį karkasą, pažymėtos bendrojo plano sprendinių grafines dalies brėžinyje „Kraštovaizdžio apsauga (gamtinis karkasas, saugomos teritorijos)“.
2.2	Gamtos apsauga				2004	2007	Įgyvendintos priemonės: 0 Vykdamos priemonės: 1 Nepradėtos vykdyti priemonės: 0 Neįgyvendintos priemonės: 0 Iš viso: 1			
2.2.1.1	Saugoti gamtinio kraštovaizdžio elementus urbanizuotose teritorijose	Bus saugomi, tvarkomi ir atkuriami želdynai: parengta ir įgyvendinta želdynų taikomųjų mokslo ir projektinių tyrimų programa; inventorizuoti želdynai (želdiniai), duomenys įrašomi į atitinkamus kadastrus ir registrus; parengtas perspektyvinis sodmenų poreikio Lietuvos miestams, miesteliams, keliams,	Generaline mišku urėdija, Susisiekimo ministerija, Žemės ūkio ministerija, Kultūros ministerijos Kultūros vertybių apsaugos departamentas, savivaldybės	Kauno m. sav.	Europos Sąjungos paramos lėšos ir valstybės biudžeto lėšos	2004	2020	Įgyvendinta	2019	2019 metais patvirtintas Kauno Ažuolyno gamtotvarkos planas. (2019 m. balandžio 2 d. Nr. D1-195) 2018 metais parengtas Kauno miesto savivaldybės Nemuno ir Nevėžio santakos kraštovaizdžio draustinio kraštovaizdžio formavimo ir ekologinės būklės gerinimo projektas. Kiekvienais metais rengia Kauno miesto želdynų būklės stebėseną. Parengtas Kauno miesto želdynų ir želdinių žemėlapis. 2015 metais Kauno technologijos universitetas Statybos ir architektūros katedra parengė želdynų kiekio ir kokybės optimizavimo galimybes formuojant Kauno miestovaizdį.

KAUNO MIESTO SAVIVALDYBĖS TERITORIJOS BENDROJO PLANO
SPRENDINIŲ ĮGYVENDINIMO STEBĖSENA 2020-2021 m.

		geležinkeliams ir kitiems objektams (išskyrus miško žeme) apželdinti projektas								
2.3	Nekilnojamosios kultūros vertybės					2003	2020	Įgyvendintos priemonės: 2 Vykdamos priemonės: 0 Nepradėtos vykdyti priemonės: 0 Neįgyvendintos priemonės: 0 Iš viso: 2		
2.3.1.1	Parengti specialiuosius kultūros paveldo vietovių apsaugos planus	Bus rengiami specialieji kultūros paveldo vietovių apsaugos planai, juose bus nustatyti kultūros vertybių apsaugos ir naudojimo reikalavimai	Kultūros ministerija, Kultūros paveldo departamentas prie Kultūros ministerijos, savivaldybės	Kauno m. sav.	Europos Sąjungos paramos lėšos ir valstybės biudžeto lėšos	2003	2020	Įgyvendinta		2020 metais nauji specialieji kultūros paveldo apsaugos planai nerengti. Visa informacija apie Kauno miesto teritorijoje galiojančius specialiuosius planus skelbiama www.tprd.lt .
2.3.2.1	Parengti kultūros paveldo objektų tvarkymo tikslines programas pagal kultūros vertybių apsaugos prioritetus	Bus parengtos tikslinės kultūros paminklų ir vertybių tyrimo, apskaitos, informacijos kaupimo, propagavimo, tvarkymo ir kitokių saugojimo (užsakomųjų) darbų programos. Bus rengiami programų projektai	Kultūros ministerija, Kultūros paveldo departamentas prie Kultūros ministerijos, Valstybinis turizmo departamentas prie Ūkio ministerijos, apskričių	Kauno m. sav.	Valstybės biudžeto lėšos	2004	2020	Įgyvendinta		Sėkmingai vykdoma Kauno miesto paveldotvarkos programa: Nuo programos pradžios 2015 metais, parama atnaujinti istorinius nekilnojamojo turto objektus pasinaudojo 130 pastatų savininkų. Suteiktos paramos dydis: 2,8 mln. Eur. 2020 metais paveldotvarkos programa finansavo 23 objektus, buvo išmokėta 527 tūkst. EUR. 2020 baigiama ruošti UNESCO nominacija Kauno miesto modernizmo paveldą (teritorijas Naujamiestyje ir Žaliakalnyje)

KAUNO MIESTO SAVIVALDYBĖS TERITORIJOS BENDROJO PLANO
SPRENDINIŲ ĮGYVENDINIMO STEBĖSENA 2020-2021 m.

		pagal nustatytuosius vertinimo kriterijus ir prioritetus	viršinių administracijų savivaldybės							įtraukti į Pasaulio kultūros paveldo sąrašą. Parengtas teritorijos valdymo planas.
3	Techninė infrastruktūra					2003	2015	Įgyvendintos priemonės: 5 Vykdomos priemonės: 0 Nepradėtos vykdyti priemonės: 0 Neįgyvendinto s priemonės: 0 Iš viso: 5		
3.1	Transportas (Vandens transportas)					2006	2007	Įgyvendintos priemonės: 1 Vykdomos priemonės: 0 Nepradėtos vykdyti priemonės: 0 Neįgyvendinto s priemonės: 0 Iš viso: 1		
3.1.1.1	Atnaujinti keleivių susisiekimą tarp Kauno ir Nidos	Bus rekonstruotos Kauno ir Nidos keleivių prieplaukos	Susisiekimo ministerija, Kauno miesto ir Neringos savivaldybės Valstybinis turizmo departamentas prie Ūkio ministerijos	Kauno m. sav.	Europos Sąjungos paramos lėšos	2006	2007	Įgyvendinta	2008	2006 m. parengta Nemuno pakrančių sutvarkymo galimybių studija. Kauno prieplaukos rekonstrukcija yra atlikta pagal projektą "Kompleksinio vidaus vandenų kelio Nemuno upe ir Kuršių mariomis, Klaipėda - Kaunas sutvarkymas ". Projektas buvo finansuojamas Europos regioninės plėtros fondo ir valstybės biudžeto lėšomis (Kauno miesto savivaldybės 2007-2008 m veiklos ataskaita).
3.2	Transportas (Multimodalinis transportas)					2007	2015	Įgyvendintos priemonės: 1		

KAUNO MIESTO SAVIVALDYBĖS TERITORIJOS BENDROJO PLANO
SPRENDINIŲ ĮGYVENDINIMO STEBĖSENA 2020-2021 m.

								Vykdomos priemonės: 0 Nepradėtos vykdyti priemonės: 0 Neįgyvendintos priemonės: 0 Iš viso: 1		
3.2.1.1	Sukurti intermodalinių terminalų (logistikos centrų) transporto infrastruktūrą	Bus sukurta reikiama transporto infrastruktūra logistikos centrams (Kaune, Klaipėdoje, Vilniuje, Šiauliuose), kurią numatoma prijungti prie žemyninėje Europoje, taip pat Baltijos jūros regione, kuriamo bendro logistikos centrų tinklo	Kauno, Klaipėdos, Vilniaus ir Šiaulių miestų savivaldybės, Vidaus reikalų ministerija, Susisiekimo ministerija	Kauno m. sav.	Europos Sąjungos paramos lėšos	2007	2015	Įgyvendinta	2015	2014 metais buvo parengtas "Intermodalinio terminalo, Kauno viešajame logistikos centre, statyba" techninis projektas ir vykdoma statyba. 2015 metais gegužės 27 dieną Palemone atidarytas svarbus strateginis objektas – intermodalinis krovinių terminalas.
3.3	Ekoinžinerinė infrastruktūra (Vandentvarkos priemonės)					2007	2006	Įgyvendintos priemonės: 1 Vykdomos priemonės: 0 Nepradėtos vykdyti priemonės: 0 Neįgyvendintos priemonės: 0 Iš viso: 1		
3.3.1.1	Geriamojo vandens kokybė	Bus parengtos vartotojams tiekiamo geriamojo vandens kokybės	Savivaldybės Sveikatos apsaugos ministerija	Kauno m. sav.	Europos Sąjungos paramos lėšos	2003	2020	Įgyvendinta	2020	2020 metais yra rengiamas Kauno miesto savivaldybės geriamojo vandens tiekimo ir nuotekų tvarkymo infrastruktūros plėtros

KAUNO MIESTO SAVIVALDYBĖS TERITORIJOS BENDROJO PLANO
SPRENDINIŲ ĮGYVENDINIMO STEBĖSENA 2020-2021 m.

		gerinimo ir mažų gyvenviečių aprūpinimo požeminiu geriamuoju vandeniu investicinės programos ir jų įgyvendinimo investiciniai planai								specialusis planas (TPD Nr. S-RJ-19-20-365)
3.4	Ekoinžinerinė infrastruktūra (Atliekų tvarkymas)					2003	2005	Įgyvendintos priemonės: 2 Vykdamos priemonės: 0 Nepradėtos vykdyti priemonės: 0 Neįgyvendintos priemonės: 0 Iš viso: 2		
3.4.1.1	Sukurti modernią antrinių žaliavų rūšiavimo ir tvarkymo sistemą	Bus įgyvendinta Antrinių žaliavų perdirbimo plėtros 2003–2004 metų programa, patvirtinta Lietuvos Respublikos Vyriausybės 2003 m. kovo 10 d. nutarimu Nr.298 (Žin., 2003, Nr. 26-1035), ir jos įgyvendinimo priemonės	Ūkio ministerija, savivaldybės	Kauno m. sav.	Europos Sąjungos paramos ir valstybės biudžeto lėšos	2003	2004	Įgyvendinta	2004	Įgyvendinta Antrinių žaliavų perdirbimo plėtros 2003–2004 metų programa, patvirtinta Lietuvos Respublikos Vyriausybės 2003 m. kovo 10 d. nutarimu Nr.298 (Žin., 2003, Nr. 26-1035).
3.4.2.1	Geriau derinti gamybos ir aplinkosaugos interesus, plėtoti regioninę pavojingų atliekų tvarkymo sistemą	Bus įgyvendinta Valstybinė pavojingų atliekų tvarkymo programa ir jos įgyvendinimo priemonės,	Ūkio ministerija, savivaldybės Aplinkos ministerija	Kauno m. sav.	Europos Sąjungos paramos ir valstybės biudžeto lėšos	2003	2005	Įgyvendinta	2005	Įgyvendinta Valstybinė pavojingų atliekų tvarkymo programa ir jos įgyvendinimo priemonės.

KAUNO MIESTO SAVIVALDYBĖS TERITORIJOS BENDROJO PLANO
SPRENDINIŲ ĮGYVENDINIMO STEBĖSENA 2020-2021 m.

		kurioms pritarta Lietuvos Respublikos Vyriausybės 1999 m. birželio 9 d. nutarimu Nr. 761 (Žin., 1999, Nr. 52-1695) (steigiamos surinkimo, rūšiavimo, laikinojo saugojimo aikštelės)								
4	Kitos funkcines teritorines struktūros					2003	2005	Įgyvendintos priemonės: 3 Vykdomos priemonės: 1 Nepradėtos vykdyti priemonės: 0 Neįgyvendintos priemonės: 0 Iš viso: 4		
4.1	Pramonė ir verslas					2003	2005	Įgyvendintos priemonės: 1 Vykdomos priemonės: 0 Nepradėtos vykdyti priemonės: 0 Neįgyvendintos priemonės: 0 Iš viso: 1		
4.1.1.1	Plėsti paslaugų verslui infrastruktūros tinklą šalies regionuose	Šalies regionuose bus steigiamos paslaugų verslui tinklo įstaigos, remiama jų veikla	Apskričių viršininkų administracijos savivaldybės, Ūkio ministerija	Kauno m. Sav.	Valstybes biudžeto lėšos	2003	2005	Įgyvendinta	2007	Kauno miesto savivaldybės taryba 2007 sprendimu Nr. T-547 patvirtino Didžiųjų prekybos įmonių išdėstymo Kauno miesto savivaldybės teritorijoje specialųjį planą. Šiuo metu galiojantis Didžiųjų prekybos įmonių

KAUNO MIESTO SAVIVALDYBĖS TERITORIJOS BENDROJO PLANO
SPRENDINIŲ ĮGYVENDINIMO STEBĖSENA 2020-2021 m.

										išdėstymo specialusis planas patvirtintas 2013 m. sprendimu Nr. T-221
4.2	4.2. Švietimas ir mokslas									Įgyvendintos priemonės: 2 Vykdamos priemonės: 1 Nepradėtos vykdyti priemonės: 0 Neįgyvendintos priemonės: 0 Iš viso: 3
4.2.1	Parengti savivaldybių, apskričių, valstybės švietimo tinklų pertvarkos planus	Pagal nustatytus kriterijus ir standartus bus parengti savivaldybių ir apskričių švietimo tinklo pertvarkos planai; valstybės švietimo tinklo pertvarkos planas bus rengiamas bendradarbiaujant Lietuvos Respublikos Vyriausybei, savivaldybėms ir apskritims	Savivaldybės, Švietimo ir mokslo ministerija Švietimo skyrius		Valstybės biudžeto lėšos	2003	2006	Įgyvendinta	2012	1. 2002-02-21 tarybos sprendimu Nr. 23 patvirtinta 2002-2008 m. Kauno miesto bendrojo lavinimo mokyklų tinklo optimizavimo programa; 2. 2005-03-03 tarybos sprendimu patvirtintas Kauno miesto savivaldybės mokyklų tinklo pertvarkos 2005-2012 bendrasis planas; 3. 2008-05-08 tarybos sprendimu Nr. T-204 patvirtintas Kauno miesto savivaldybės bendrojo lavinimo mokyklų steigimo, reorganizavimo, vidaus struktūros pertvarkymo ir pertvarkos 2008-2012 metų priemonių planas; 4. 2012-01-26 tarybos sprendimu Nr. T-18 patvirtintas Kauno miesto savivaldybės bendrojo ugdymo mokyklų tinklo pertvarkos 2012-2015 m. bendrasis planas; 5. 2016-02-23 tarybos sprendimu Nr. T-81 patvirtintas Kauno miesto savivaldybės bendrojo ugdymo mokyklų tinklo pertvarkos 2016-2020 m. bendrasis planas.

KAUNO MIESTO SAVIVALDYBĖS TERITORIJOS BENDROJO PLANO
SPRENDINIŲ ĮGYVENDINIMO STEBĖSENA 2020-2021 m.

4.2.2.	Sukurti modernaus nacionalinio švietimo tinklą	Glaudžiai bendradarbiaudamos, savivaldybės, apskritys ir valstybė įgyvendins švietimo tinklų pertvarkos planus, bus sukurti su šiais planais susijusi mokinių vežiojimo sistema, kaimo pagrindinės ir vidurinės mokyklos aprūpinamos mokykliniu transportu, plečiamas mokinių vežiojimo privačių paslaugų tinklas, sukurta saugi kaimo ir neįgalių moksleivių vežiojimo sistema	savivaldybės, apskričių viršininkų administracijos, Švietimo ir mokslo ministerija Švietimo skyrius		Valstybes biudžeto lėšos	2003	2020	Įgyvendinta	2020	Savivaldybės bendrojo ugdymo mokyklų tinklo pertvarka buvo nuosekliai įgyvendinama pagal pagal Kauno miesto savivaldybės bendrojo ugdymo mokyklų 2016-2020 metų steigimo, reorganizavimo, pertvarkymo ir struktūrinių pertvarkymų planą.
4.2.3	Parengti savivaldybių, apskričių, valstybės švietimo tinklų pertvarkos planus.	Pagal nustatytus kriterijus ir standartus bus parengti savivaldybių ir apskričių švietimo tinklo pertvarkos planai: valstybės, švietimo tinklo pertvarkos planas bus rengiamas bendradarbiaujant LR Vyriausybei, savivaldybėms ir apskritims.	Savivaldybės, Švietimo ir mokslo ministerija	Europos sąjungos paramos ir valstybės biudžeto lėšos.	Kauno miesto sav.	2003	2006	Įgyvendinta	2012	Kauno miesto savivaldybės taryba 2012-01-26 tarybos sprendimu Nr. T-18 patvirtino Kauno miesto savivaldybės bendrojo ugdymo mokyklų tinklo pertvarkos 2012-2015 m bendrąjį planą.

Suvestinė:

Iki 2020 metų įgyvendinta 88 proc. Lietuvos Respublikos bendrojo plano sprendinių įgyvendinimo programos priemonių.

KAUNO MIESTO SAVIVALDYBĖS TERITORIJOS BENDROJO PLANO
SPRENDINIŲ ĮGYVENDINIMO STEBĖSENA 2020-2021 m.

LR VALSTYBĖS TERITORIJOS BENDROJO PLANO SPRENDINIŲ ĮGYVENDINIMO PRIEMONIŲ PLANO VYKDYMAS (2020 M.)	Numatytų priemonių skaičius		Įgyvendintos priemonės		Vykdamos priemonės		Nepradėtos vykdyti priemonės		Neįgyvendintos priemonės	
	Vnt.		Vnt.	Proc.	Vnt.	Proc.	Vnt.	Proc.	Vnt.	Proc.
1. Urbanistines sistemos optimizavimas	3		1	33%	0	0%	0	0%	2	67%
2. Kraštovaizdžio naudojimas ir apsauga	5		5	100%	0	0%	0	0%	0	0%
3. Techninė infrastruktūra	5		5	100%	0	0%	0	0%	0	0%
4. Kitos funkcinės teritorinės struktūros	4		4	100%	0	0%	0	0%	0	0%
Viso:	17		15	88%	0	0%	0	0%	2	12%

Iki 2021 metų nėra parengtas Specialus planas Vilnius-Kaunas metropolinių centrų plėtrai. Vilnius-Kaunas dvimiesčio koncepcija yra tęsiama naujame, 2021 metų rugsėjo mėn. patvirtintame Lietuvos Respublikos teritorijos bendrame plane. Taip pat neparengti Lietuvos pasienio regionų teritorijų plėtros planai, tačiau Kauno miestas yra centrinėje Lietuvoje, neturi sąlyčio taškų su pasienio teritorijomis.

24. ILIUSTRACIJŲ SĄRAŠAS

pav. 1 Ištrauka iš LR teritorijos bendrojo plano (T00087007). Brėžinys: Galimybių Lietuva 2030.....	13
pav. 2 Ištrauka iš LR teritorijos bendrojo plano (T00087007). Brėžinys: Kompleksinė infrastruktūra ir teritorijų rezervavimas valstybės poreikiams.	13
pav. 3 Lietuvos oro uostų (LOU) 2021 aviacijos statistikos apžvalga. Šaltinis: Itou.lt.....	14
pav. 4 Dirbtuvių "Naujamiesčio kodas" rezultatai. Gairė: Mieste mes ne vieni (Komanda: BAULAND LAB).....	16
pav. 5 Kauno UNESCO nominacinės bylos iliustracija: Nominuojamos teritorijos sudalijimas (1.1. Centrinis Naujamiestis; 1.2. Gyvenamasis Naujamiestis; 1.3. Pramoninis Naujamiestis; 2.1. Miestas sodas, 2.2. Kauko rajonas; 2.3. Perkūno rajonas; 2.4. Ažuolyno parkas ir sporto kompleksas; 2.5. Tyrimų laboratorijos kompleksas).....	17
pav. 6 2019-2021 apeisto turto koncentracija Kauno mieste. (Šaltinis: KMSA).....	18
pav. 7 Kauno mieste 2020 metais registruoti galiojantys statybos leidimai (išskyrus paprastąjį remontą). (Duomenys: Kauno SĮ Kauno Planas (2020) VTPSI (2020)).....	19
pav. 8 Statybos leidimų koncentracija Kauno mieste (Duomenys: Kauno SĮ Kauno Planas (2020) VTPSI (2020))	20
pav. 9 Kauno rajono savivaldybės teritorijos bendrojo plano 2-ojo keitimo (TPD numeris K-RJ-52-19-452), koncepcijos II-oji alternatyva lyginti su Kauno miesto savivaldybės teritorijos bendruoju planu. (Duomenys: TPDRIS).....	21
pav. 10 Kompleksiškai tvarkomi pėsčiųjų takai Šilainių ir Eigulių mikrorajonuose	23
pav. 11 Bendrajame plane numatyti rengti teritorijų planavimo dokumentai: Rytinė miesto dalis	25
pav. 12 Bendrajame plane numatyti rengti teritorijų planavimo dokumentai: Vakarinė miesto dalis	25
pav. 13 Statybos leidimai ir detalieji planai patvirtinti 2020-2021 metais (Šaltinis: TPDR, VTPSI).....	27
pav. 14 Aleksoto inovacijų pramonės parko (AIPP) teritorijoje 2020 metais baigta įrengti susisiekimo infrastruktūra.....	28
pav. 15 Aleksoto inovacijų pramonės parko vystymo koncepcija (2021).....	28
pav. 16 Kauno UNESCO nominacinės bylos iliustracija: Nominuojamos teritorijos sudalijimas (1.1. Centrinis Naujamiestis; 1.2. Gyvenamasis Naujamiestis; 1.3. Pramoninis Naujamiestis; 2.1. Miestas sodas, 2.2. Kauko rajonas; 2.3. Perkūno rajonas; 2.4. Ažuolyno parkas	31
pav. 17 Kauno miesto savivaldybės paveldotvarkos programoje dalyvaujantys objektai 2020-2021 metais.....	32
pav. 18 Kauno tvirtovės parko amunicijų sandėlio adresu: Lakūnų pl. 63 B, Kaune, konversija į dirbtuves/administracines patalpas. (Šaltinis: Kauno tvirtovės parkas).....	33
pav. 19 Kauno tvirtovės parko amunicijų sandėlio adresu: Lakūnų pl. 63 B, Kaune, konversijos vizija. (Šaltinis: Kauno tvirtovės parkas).....	33
pav. 20 Kauno tvirtovės parko bendro projekto su Vytauto Didžiojo Universitetu atlikti vandens ir grunto tyrimai: ėminių vietos (Šaltinis: Kauno tvirtovės parkas)	36
pav. 21 K. Petrausko ir M. Jankaus g. sankryžos skvero sutvarkymo projektiniai pasiūlymai (2020)	36
pav. 22 Iškarpa iš Lietuvos kelių direkcijos interaktyvaus vykdomų darbų žemėlapiu: 2021 m. vykdomi darbai valstybinės reikšmės keliuose (Šaltinis: Lietuvos kelių direkcija)	38
pav. 23 Iškarpa iš Lietuvos kelių direkcijos interaktyvaus vykdomų darbų žemėlapiu: 2020 m. vykdomi darbai valstybinės reikšmės keliuose (Šaltinis:Lietuvos kelių direkcija)	39

KAUNO MIESTO SAVIVALDYBĖS TERITORIJOS BENDROJO PLANO
SPRENDINIŲ ĮGYVENDINIMO STEBĖSENA 2020-2021 m.

pav. 24 Iškarpa iš Lietuvos kelių direkcijos interaktyvaus vykdomų darbų žemėlapis: 2021 m. vykdomi darbai valstybinės reikšmės keliuose (Šaltinis: Lietuvos kelių direkcija)	39
pav. 25 2021 metais įvykdytas Kauno pilies (Šauklių g.) žiedo ir P. Vileišio tilto remontas (Šaltinis: Kaunas.lt)	40
pav. 26 VšĮ „Kaunas In“ organizuotos konferencijos: KAUNAS 2020: miesto pokyčiai ir perspektyva medžiaga (Šaltinis: Kaunas In)	40
pav. 27 2021 metų esamo, 2022 metų planuojamo dviračių takų ir juostų tinklo ir bendrojo plano sprendinių palyginamoji schema (Duomenys: http://likebike.kaunas.lt/zemelapis/)	41
pav. 28 Elektromobilių įkrovimo stotelės Kauno mieste (2020 m) (Šaltinis: www.plugshare.com)	42
pav. 29 pav. 28 Elektromobilių įkrovimo stotelės Kauno mieste (2021 m) (Šaltinis: www.plugshare.com)	43
pav. 30 Vidutinių sąskaitų už šildymui suvartotą šilumą dydžiai, šilumos suvartojimas bei šilumos kaina 2018 – 2020 metų gruodžio mėnesiais (Šaltinis: Kauno energija)	45
pav. 31 Schema: Susisiekimo tinklo plėtra iki 2023 metų.	57
pav. 32 Kauno miesto seniūnijų schema	59
pav. 33 2020-2021 metais Kauno mieste registruoti detalieji planai (Duomenys: TPDR)	86
pav. 34 2020-2021 metais Kauno mieste viešintų projektinių pasiūlymų pasiskirstymas miesto teritorijoje (Šaltinis: http://www.kaunas.lt/urbanistika/statiniu-projektavimas/viesinami-statiniu-projektiniai-pasiulymai/)	88
pav. 35 Kauno mieste 2020 metais registruoti galiojantys statybos leidimai (išskyrus paprastąjį remontą). (Duomenys: Kauno SĮ Kauno Planas (2020) VTPSI (2020))	89
pav. 36 Statybos leidimų koncentracija Kauno mieste (Duomenys: Kauno SĮ Kauno Planas (2020) VTPSI (2020))	90
pav. 37 Statybos leidimų koncentracija pagal seniūnijas 2020-2021 metais (Duomenys: TPDR)	91
pav. 38 Nekilnojamojo turto registre įregistruoti pastatai Kauno mieste (Šaltinis: Registrų centras 2022)	95
pav. 39 Pastatais užstatytas miesto plotas pagal pastatų tipą (Duomenys: Registrų centras, 2022)	95
pav. 40 Gyvenamosios paskirties pastatų skaičius pagal tipą Kauno mieste (Šaltinis: Registrų centras, 2022)	96
pav. 41 Gyvenamieji pastatai pagal tipą Kauno mieste (Šaltinis: Registrų centras, 2022)	96
pav. 42 Gyvenamaisiais pastatais užstatytas plotas Kauno mieste (Šaltinis: Registrų centras, 2022)	97
pav. 43 Kauno miesto bendrajame plane (2019 kor.) numatyta skirstomojo dujotiekio plėtra.	98
pav. 44 Kauno miesto integruotų teritorijų vystymo programos 2014-2020 metams schema (Šaltinis: KMSA)	100
pav. 45 Gyventojų skaičius Kauno mieste 2017-2021 (Šaltinis: Statistikos departamentas, 2022)	114
pav. 46 Kauno miesto gyventojai pagal amžiaus grupes seniūnijose (Šaltinis: Statistikos departamentas, 2021)	114
pav. 47 Kauno miesto gyventojai pagal amžiaus grupes seniūnijose (Šaltinis: Statistikos departamentas, 2021)	115
pav. 48 Gyventojų tankumas Kauno mieste (2021)	116
pav. 49 Miesto teritorijos užstatymas gyvenamaisiais pastatais (2021)	117
pav. 50 Žaliosios teritorijos Kauno miesto teritorijoje	119
pav. 51 Viešosios erdvės Kauno miesto teritorijoje	120