KAUNO MARIŲ ŽUVYNAS

ŽVEJO GIDAS

Suomių įlanka
Talinas
Kohtla Jarvė
Narva
Hyjumos s.
Hapsalu
ESTIJA
Peipus
(Pskovo ež)
Saremos s.
Pernu
Viljandis
Tartu
BALTIJOS JŪRA
RUSIJA
Rygos
įlanka
Ventspilis
Ryga
LATVIJA
Jelgava
Liepoja
Rezeknė
Šiauliai
Klaipėda
Kauno marios
LIETUVA
Kaunas
RUSIJA
Vilnius
Kaliningradas
BALTARUSIJA
Alytus
LENKIJA
Minskas
0
35 km

Kauno marios

Kauno marios – didžiausias dirbtinis vandens telkinys Lietuvoje, sukurtas 1959 m., užtvenkus Nemuną. Kauno marių plotas svyruoja nuo 46,7 km² iki 72,5 km² (priklausomai nuo tvenkinyje palaikomo vandens lygio), marių ilgis – 93 km, bendras pakrančių ilgis – 200 km. Žemutinės marių atkarpos plotis siekia 3,3 km, didžiausias gylis – 22 m, o srovės greitis – 0,05 m/s. Dėl patogios geografinės vietos aplink Kauno marias išsidėstę rajonai yra mėgiami aktyvaus, rekreacinio, pažintinio turizmo šalininkų.

Apie Kauno marių žuvis

Kauno mariose gyvena daugiau kaip 30 žuvų rūšių: karšiai, karpiai, sterkai, lydekos, kuojos, karosai, sazanai bei kitos vertingų žuvų veislės. Čia plaukioja kelių retų Europoje rūšių žuvys, įtrauktos į specialų 1979 m. priimtos Berno konvencijos sąrašą: saulažuvė (lot. L*eucaspius delineatus*), kartuolė (lot. *Rhodeus sericeus amarus*), salatis (lot. *Aspius aspius*) ir šamas (lot. *Silurus glanis*).

Daugiausia Kauno mariose yra kuojų, plakių ir karšių. Didžiausios pagautos žuvys – šamai. 2008 m. žvejams mėgėjams užkibo milžiniškas šamas, svėręs 83,25 kg, o 2014 m. buvo pagautas 2,3 m ilgio bei 78 kg svorio šamas.

Saulažuvė



Šamas

Salatis

Kartuolė

Leidžiama:

- Vienu metu naudoti ne daugiau kaip 5 bučiukus ar samtelius vėžiams gaudyti ir 4 kitus mėgėjų žvejybos įrankius. Žvejodamas iš vandens transporto priemonės vienas žvejys vienu metu gali naudoti ne daugiau kaip 2 meškeres. Bendras vienu metu naudojamų kabliukų skaičius negali viršyti 6 vienetų. Dvišakis ar trišakis kabliukas laikoma vienu.
- Per parą sugauti: 1 šamą, ne daugiau 2 vienetų salačių, ūsorių, 3 vienetus lydekų, ungurių, margųjų upėtakių, kiršlių, ne daugiau kaip 5 vienetus vėgėlių, sterkų, šapalų, meknių (bendras šiame punkte nurodytų žuvų kiekis negali viršyti 5 vienetų), ne daugiau kaip 50 vienetų vėžių (išskyrus rainuotuosius ir žymėtuosius vėžius – jų kiekis ir dydis neribojamas). Per parą sugautų kitų leidžiamų gaudyti žuvų bendras svoris negali viršyti 5 kg, išskyrus atvejus, kai vienos žuvies svoris didesnis už šiame punkte nustatytą normą.
- Gaudyti masalui žuveles ir uodo trūklio lervas vienu tinkliniu samteliu, kurio skersmuo – ne didesnis kaip 1 m, tinklo akutės – ne didesnės kaip 10 mm. Vienos žvejybos metu vienam žvejui leidžiama sugauti ne daugiau kaip 30 vienetų karosų, kuojų, ešerių ir kitų rūšių žuvų jauniklių, išskyrus plėšriąsias žuvis.

Paleisk atgal į vandenį, jei:

- šamas iki 75 cm;
- salatis iki 55 cm;
- vėgėlė iki 45 cm;
- ūsorius iki 45 cm;
- sterkas iki 45 cm;
- lydeka iki 45 cm;
- kiršlys iki 30 cm;
- šapalas iki 30 cm;
- meknė iki 30 cm;
- lynas iki 25 cm;
- karpis iki 40 cm;
- baltasis amūras iki 40 cm;
- margasis plačiakaktis iki 40 cm;
- plačiažnyplis vėžys iki 10 cm;
- siauražnyplis vėžys iki 10 cm.

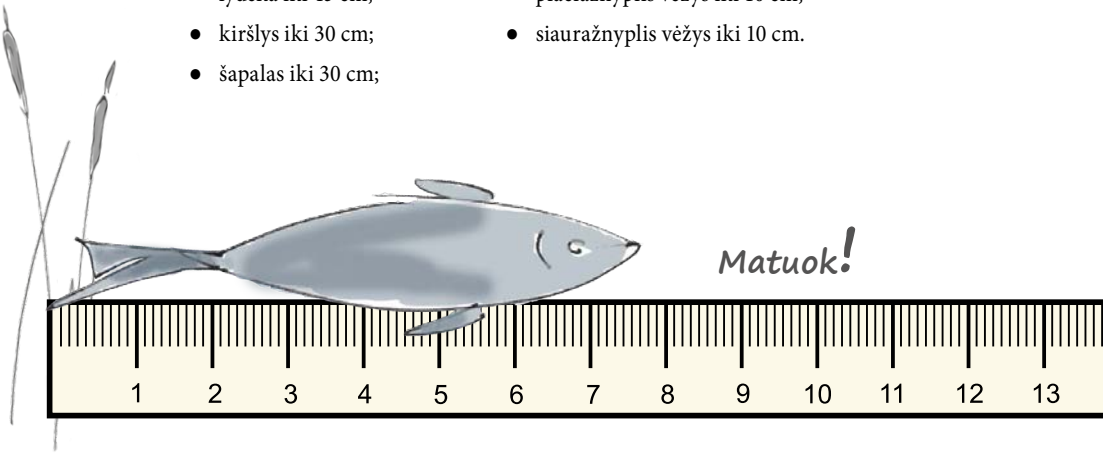

Nežvejok:

- lydekų nuo vasario 1 d. iki balandžio 20 d.;
- sterkų nuo kovo 1 d. iki gegužės 20 d.;
- salačių nuo balandžio 1 d. iki gegužės 15 d.;
- kiršlių nuo kovo 1 d. iki gegužės 15 d.;
- vėgėlių nuo gruodžio 15 d. iki sausio 15 d.;
- žiobrių nuo gegužės 15 d. iki birželio 15 d.;
- plačiažnyplių ir siauražnyplių vėžių nuo spalio 15 d. iki liepos 15 d.

Draudžiama gaudyti:

Skersnukis

Vijūnas

Mažoji nėgė

Poledinėje žūklėje draudžiama:

- būti vandens telkiniuose ant ledo, kai dėl ledo būklės kyla pavojus žmonių gyvybei ar sveikatai;
- žvejoti ant ledo, neturint priemonių, kuriomis pasinaudojus būtų galima įlūžus išlipti ant ledo, – dviejų lankstčia jungtimi sujungtų smaigų.

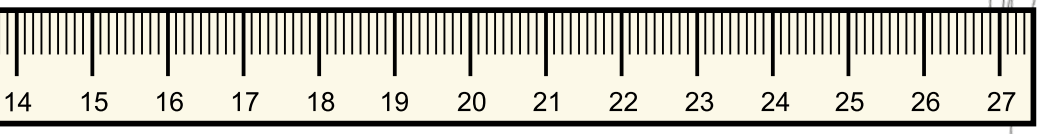

Žvejo mėgėjo bilieto išdavimas

Teisę žvejoti Kauno mariose suteikia **žvejo mėgėjo bilietas**, galiojantis visuose Lietuvos neišnuomotuose vandens telkiniuose, kuriuose neorganizuojama limituota žvejyba.

Žvejo mėgėjo bilietą galima įsigyti dviems paroms, mėnesiui, metams.

Bilietus galima įsigyti:

- Per ALIS sistemą (alis.am.lt), pažymint „L09 – užsakyti žvejo mėgėjo bilietą“ ir mokant pavedimu bet kuriuo paros metu, savaitgaliais, švenčių dienomis;
- Loterijos „Perlas“ terminaluose, nurodant **paslaugos kodą – 101081**;
- Specializuotose parduotuvėse Kaune: „Salmolita“, Jonavos g. 254, „Vienam gale kablys“, Kovo 11-osios g. 31A.

Daugiau informacijos apie žvejybos leidimus ir Mėgėjų žvejybos vidaus vandenyse taisyklės – Aplinkos ministerijos tinklalapyje: www.am.lt

Teisėta žūklė

Žvejoti nemokamai leidžiama:

- visuose valstybiniuose vandens telkiniuose **liepos 6 d**. (Valstybės diena) ir **rugpjūčio 15 d**. (Žolinė);
- vaikams iki 16 metų;
- vyresniems nei 62 metų asmenims ir neįgaliesiems.

Draudžiama žvejoti:

- be žvejo mėgėjo bilieto, išskyrus asmenis, turinčius nemokamą žvejybos teisę;
- nuo balandžio 20 d. iki gegužės 20 d. 400 m zonoje apie Dabintos salą;
- draudžiamais žvejybos įrankiais ar būdais;
- nuo Kauno HE užtvankos iki 500 m žemiau Kauno HE užtvankos.

Būk draugiškas gamtai!

- Automobilius ir kitas motorines transporto priemones privaloma statyti tik tam skirtoje vietoje – aikštelėje, o jei aikštelės nėra – šalikelėje. Draudžiama statyti ant miško paklotės ar pievos bei arčiau nei 25 m iki vandens telkinio kranto.
- Važiuojant poilsiauti, maisto produktus vežtis daugkartinėje taroje, pasiimti mobilias šiukšlių dėžes ar maišus, į kurias surinkti atliekas.
- Laužus kurti tik tam skirtose vietose. Jei laužavietės nėra, naudoti išardomas mobilias laužavietes, o sudegus laužui, pelenus užkasti.

Valčių, jachtų, katerių nuoma

Baracuda

M. Gimbutienės g. 35, Kaunas
Tel. +370 37 370 777
www.baracuda.lt

Gabris

K. Dulksnio g. 46, Kaunas
Tel. +370 615 22275
www.gabris.lt

Kauno motorlaiviai

R. Kalantos g. 130, Kaunas
Tel. +370 675 36749

Žūklės reikmenų parduotuvės

Baltijos žvynas

Gedimino g. 12A,
Kaišiadorys
Tel. +370 601 19925

Nemo Group

Veiverių g. 55, Kaunas
Tel. +370 675 88389
www.nemogroup.lt

Redginta

Vytauto g. 39A, Garliava,
Kauno rajonas
Tel. +370 672 74773

Salmolita

Jonavos g. 254, Kaunas
Tel. +370 37 337 888
www.salmo.lt

Žūklys

V. Krėvės pr. 104A, Kaunas
Tel. +370 601 50655
www.zuklys.lt

Žvejys LT

Karaliaus Mindaugo pr. /
Kaunakiemio g. 5, Kaunas
Tel. +370 698 48338
www.zvejys.lt

Žvejo kultas

Naujalio g. 20, Raudondvaris,
Kauno rajonas
Tel. +370 37 549 088
www.zvejokultas.lt

Vienam Gale Kablys

Kovo 11-osios g. 31A, Kaunas
Tel. +370 620 60002
www.kibk.lt

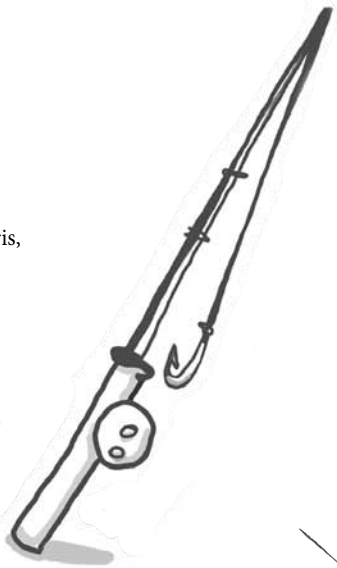

Valčių nuleidimo vietos

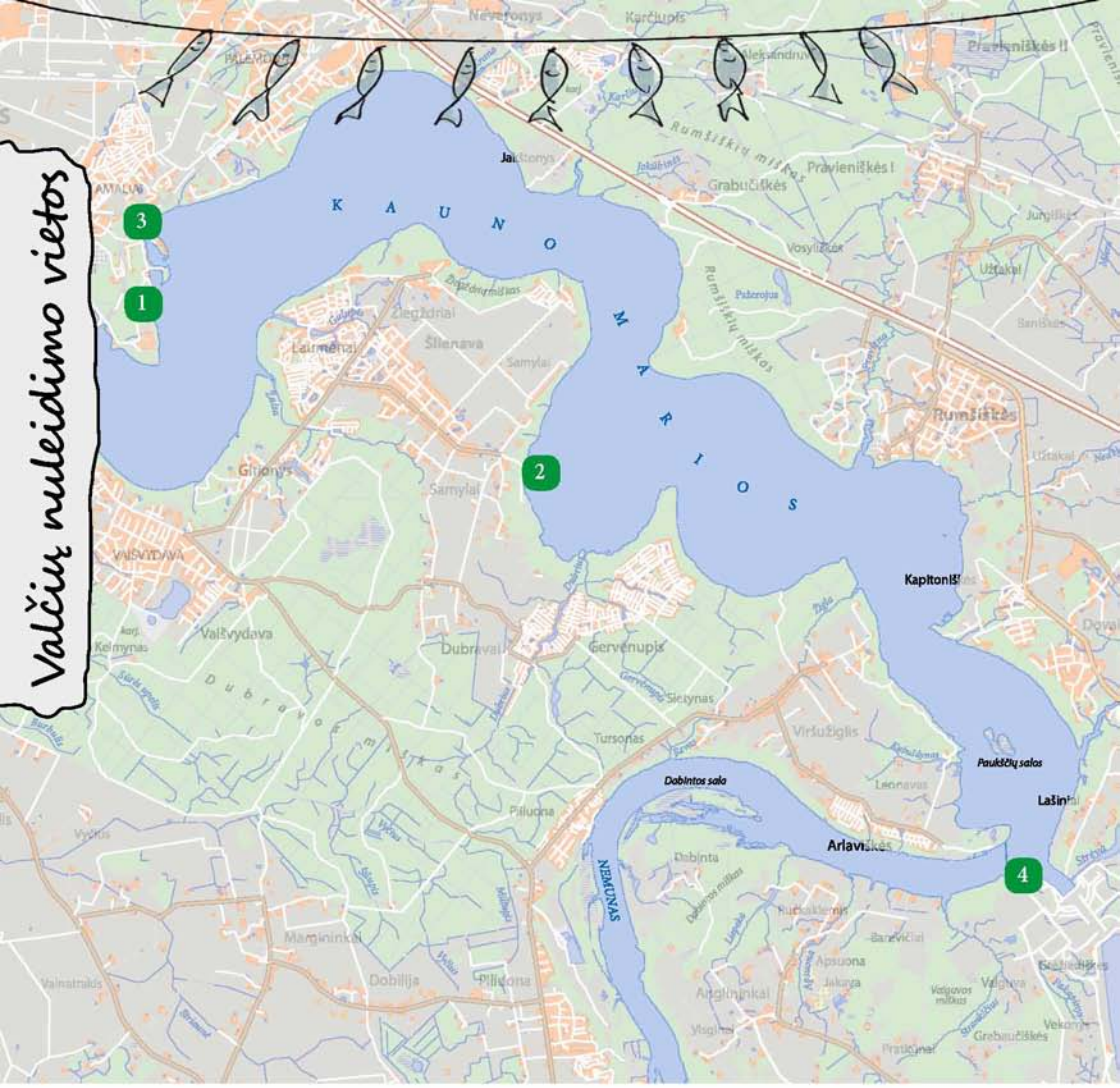

€€ 1 Kauno Žalgirio jachtklubas;

2 ties Samylais;

€€ 3 VŠĮ Kauno motorlaiviai;

4 ties Vaiguva.

€€ – Mokama paslauga

Turizmo informacija

Kauno, Kauno rajono, Kaišiadorių turizmo informacijos centrai ir Kauno marių regioninio parko lankytojų centras yra puikūs patarėjai, kaip turiningai praleisti laisvalaikį Kauno mieste, Kauno ir Kaišiadorių rajonuose.

Išsami informacija apie tinkamiausias apgyvendinimo ir maitinimo paslaugas teikiančias įstaigas, populiariausias lankytinas ir apsipirkimo vietas, muziejus, kultūrinius renginius, pramogas ir ekskursijas teikiama šiais adresais:

Kauno turizmo informacijos centras ir konferencijų biuras
Laisvės al. 36, Kaunas
Tel. +370 37 323 436
El.p. info@kaunastic.lt
visit.kaunas.lt

Kaišiadorių turizmo ir verslo informacijos centras
Gedimino g. 48, Kaišiadorys
Tel. +370 672 48327
El. p. turizmas@kaisiadorys.lt
turizmas.kaisiadorys.lt

Kauno rajono turizmo ir verslo informacijos centras
Pilies Takas 1, Raudondvaris, Kauno rajonas
Tel. +370 37 548 118
El. p. info@turizmo-info.lt
www.turizmo-info.lt

Kauno marių regioninio parko lankytojų centras
Miškininkų g. 2, Vaišvydavos k., Kauno rajonas
Tel. +370 37 383 071
El. p. info@kaunomarios.lt
www.kaunomarios.lt

Viešojo transporto informacija

Kauno oro uostas
Oro uosto g. 4, Karmėlava,
Kauno rajonas
Tel. +370 612 44442
El. p. info@kun.lt
www.kaunas-airport.lt

Oro uosto autobusas
Autobusas Nr. 29 reguliariai važinėja iš Kauno oro uosto į Kauno miesto centrą ir atgal. Kiekvieną dieną autobusas iš oro uosto į Kauno miestą paskutinį kartą išvyksta tik atvykus paskutiniajam lėktuvui.

Kauno autobusų stotis ir autobusų bilietai
Tel. +370 37 409 060
El. p. autobusustotis@kautra.lt
www.autobusubilietai.lt

Lietuvos geležinkeliai
Tel. +370 700 55111
El. p. passenger@litrail.lt
www.litrail.lt

Kauno viešasis transportas
Tel. +370 37 200 009
El. p. kvt@kaunas.lt
www.kvt.lt

Kaišiadorių autobusų stotis
Gedimino g. 133, Kaišiadorys
Tel. +370 346 60133
El. p. paslaugos@kaisiadorys.lt
www.kaisiadoriupaslaugos.remo.lt

Kauno centras

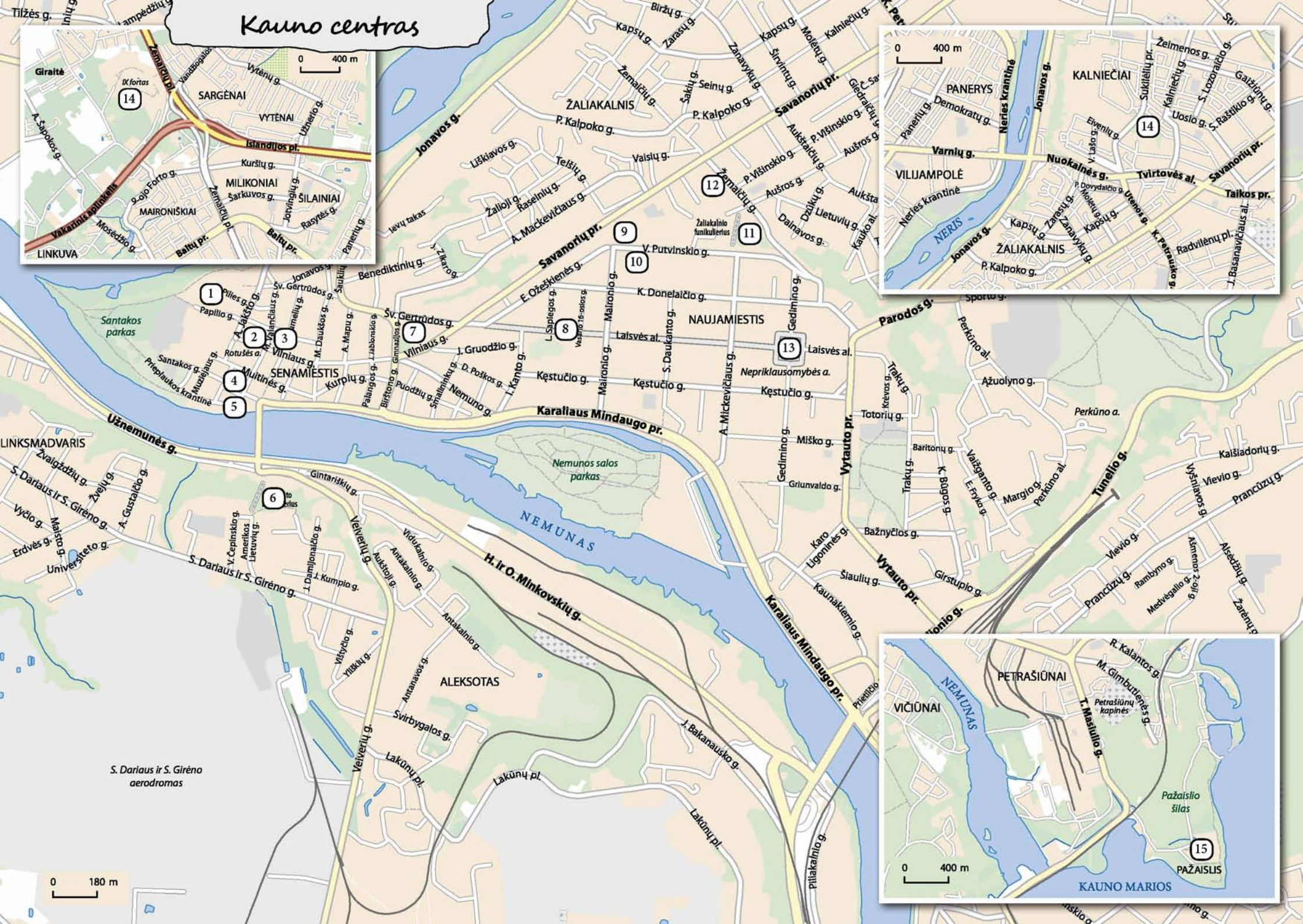

1. **Kauno pilis** (*Pilies g. 17, Kaunas*) – seniausia mūrinė pilis Lietuvoje, pirmą kartą rašytiniuose šaltiniuose paminėta 1361 m. XVI a. pilyje veikė kalėjimas, o XIX a. pirmojoje pusėje Kauno pilies dalis naudota Rusijos kariuomenės įgulos reikmėms. Šalia Kauno pilies galima pasivaikščioti Santakos parke ir išvysti, kaip susilieja Nemuno ir Neries upės. Čia gausu lankytinų vietų: aukuras, kuriame buvo atliekamos pagoniškos apeigos, Popiežiaus kalnelis, Jono Pauliaus II statula, Šv. Jurgio bažnyčia su bernardinų vienuolyno ansambliu.
2. **Kauno rotušė** (*Rotušės a. 15, Kaunas*) – kitaip dar vadinama „Baltąja gulbe“, pradėta statyti 1542 m. Rotušės architektūroje vyrauja net trijų stilių – gotikos, baroko ir ankstyvojo klasicizmo – elementai. Įvairiais amžiais Rotušės paskirtis buvo skirtinga: čia vykdavo pagrindiniai miesto turgūs, mugės, teismai, po Rotušės prieigų grindiniu kūrenosi 9 vaško lydymo krosnys, veikė kalėjimas, prekių sandėliai. Šiuo metu Rotušėje registruojamos iškilmingos santuokos, vyksta oficialūs renginiai.
3. **Parapinė Kauno Šv. apaštalų Petro ir Povilo arkikatedra bazilika** (*Vilniaus g. 1, Kaunas*) – įsteigta kunigaikščio Vytauto Didžiojo iniciatyva apie 1413 m. Ji buvo viena pirmųjų ir seniausių mūrinių pastatų Kaune. Kauno arkikatedros bazilikos architektūroje dominuoja gotikos ir renesanso stiliai, o interjere ryškiausias yra baroko sluoksnis su istorizmo (neogotika, neobarokas) ir XX–XXI amžių papildiniais.
4. **Perkūno namas** (*Aleksoto g. 6, Kaunas*) – laikomas vienintele prekybos būstine Lietuvoje, priklausiusia Hanzos pirkliams. Tai senas, originalus gotikinės architektūros paminklas, pastatytas XV a. II pusėje. Legenda pasakoja apie čia amžinąją ugnį kūrenusias vaidilutes ir pastato sienoje rastą dievo Perkūno skulptūrėlę. Manoma, kad Perkūno vardas pastatui suteiktas pagerbiant senosios lietuvių tikybos – pagonybės – tradicijas.
5. **Kauno Švč. Mergelės Marijos Ėmimo į dangų bažnyčia** (kitaip **Vytauto Didžiojo bažnyčia**) (*Aleksoto g. 3., Kaunas*) – seniausia bažnyčia Kauno mieste, pastatyta apie 1400 m., vienintelė Lietuvoje gotikos stiliaus šventykla, turinti kryžiaus pavidalo planą. Pasak istorikų, Lietuvos didysis kunigaikštis Vytautas mūšyje su totoriais prie Vorsklos buvo sumuštas ir vos nenuskendo upėje. Išsigelbėjęs atsidėkodamas Vytautas pažadėjo Mergelei Marijai pastatyti bažnyčią ant upės kranto.
6. **Aleksoto funikulierius su apžvalgos aikštele** (*Amerikos Lietuvių g. 6, Kaunas*) laikomas vienu seniausiu keltuvu Europoje, veikia nuo 1935 m. Aleksoto funikulieriumi galima užkilti į apžvalgos aikštelę, nuo kurios atsiveria nuostabaus grožio Kauno senamiesčio panorama.
7. **Istorinė Lietuvos Respublikos Prezidentūra** (*Vilniaus g. 33, Kaunas*) – Kaunui tapus laikinąja sostine (1919–1939), visas politinis, ekonominis ir kultūrinis gyvenimas persikėlė čia. Prezidentūroje dirbo ir gyveno visi trys tuometiniai Lietuvos Respublikos prezidentai: Antanas Smetona, Aleksandras Stulginskis ir Kazys Grinius. Prezidentūros kiemelyje galima išvysti ten dirbusių Lietuvos Respublikos prezidentų skulptūras. Šiuo metu čia veikia muziejus.
8. **Laisvės alėja** (*Laisvės al., Kaunas*) – svarbiausia Kauno miesto gatvė. Lankantis naujamiestyje, tiesiog būtina pereiti Laisvės alėja. Tai viena iš ilgiausių pėsčiųjų gatvių Europoje, jos ilgis siekia beveik 1,7 km, o išplanavimas tiksliai parodo rytų ir vakarų kryptis. Vaikštinėjant alėja galima išvysti Vytauto Didžiojo paminklą, tarpukario Lietuvos estrados (šlagerių) pradininko Danieliaus Dolskio skulptūrą, stovinčią netoli fontano. Laisvės alėjoje gausu kavinių, barų, restoranų, jaukių parduotuvėlių. Tai mėgstama pasivaikščiojimų ir susitikimų vieta.

9. **Velnių muziejus** (*V. Putvinskio g. 64, Kaunas*) – vienintelis pasaulyje Velnių muziejus įsikūręs Kaune. Jame saugoma daugiau kaip 3000 velnių kolekcija. Eksponatai yra atkeliavę iš Armėnijos, Jakutijos, Meksikos, Kubos, Ukrainos, Japonijos ir kitų valstybių.

10. **Nacionalinis Mikalojaus Konstantino Čiurlionio dailės muziejus** (V. *Putvinskio g. 55, Kaunas*) – M. K. Čiurlionis – pasaulinio pripažinimo sulaukęs Lietuvos dailininkas ir kompozitorius. Jo kūrybos laikotarpis truko vos kiek ilgiau nei dešimtmetį, tačiau per šį laiką jis spėjo sukurti per 400 muzikos kūrinių ir nutapyti daugiau nei 300 paveikslų. M. K. Čiurlionio kūryboje persipina neoromantizmo, simbolizmo ir Art Nouveau meninės idėjos. Muziejuje galima išvysti žymiausius dailininko tapytus paveikslus, mėgautis jo sukurta muzika.

11. **Žaliakalnio funikulierius** (*Aušros g. 6, Kaunas*) – tai trumpas geležinkelis su lynine traukle, įrengtas stačiame Žaliakalnio rajono kalvų šlaite. Funikulierius veikia nuo 1931 m., talpina 36 keleivius, juda 2 m/s greičiu, kelionė trunka 1 min 38 s. Žaliakalnio funikulieriumi iš miesto centro galima pakilti prie paminklinės Kristaus Prisikėlimo bažnyčios.

12. **Paminklinė Kristaus Prisikėlimo bažnyčia** (*Žemaičių g. 31B, Kaunas*) – Lietuvai atgavus nepriklausomybę, 1922 m. kilo idėja Kaune, tuometinėje laikinojoje sostinėje, pastatyti bažnyčią kaip padėkos Dievui už atgautą laisvę simbolį. Ant įspūdingo dydžio Kristaus Prisikėlimo bažnyčios įrengta terasa, iš kurios atsiveria Kauno miesto panorama.

13. **Kauno soboru** vadinama **Šv. arkangelo Mykolo (Įgulos) bažnyčia** (*Nepriklausomybės a. 14, Kaunas*) – stačiatikių soboras 1895 m. Rusijos caro Aleksandro III užsakymu buvo statomas kaip reprezentacinis tvirtovės statinys, išreiškiantis prabangą ir oficialumą. 1991 m. Šv. arkangelo Mykolo bažnyčia grąžinta Kauno arkivyskupijos kurijai. Rūsiuose veikia muziejus neregiams.

14. **Kauno fortai** (*IX forto adresas: Žemaičių pl. 73, VII forto adresas: Archyvo g. 61, Kaunas*). Pirmojo pasaulinio karo išvakarėse Kauno miestas buvo apjuostas devyniais fortais, tarp jų esančiomis baterijomis ir kitais gynybiniais įtvirtinimais. Kauno tvirtovė atspindi to meto inžinerijos sprendimus bei statybos galimybes. VII ir IX fortai pritaikyti lankyti, veikia muziejus, kuriame supažindinama su fortifikacijos istorija.

15. **Pažaislio bažnyčios ir vienuolyno ansamblis** (*T. Masiulio g. 31, Kaunas*) – kitaip vadinamas baroko perlu, vienas nuostabiausių brandžiojo baroko architektūros šedevrų šiaurės rytų Europoje. Vienuolyno ansamblio pastatuose yra išlikę apie 140 įvairaus dydžio freskų. Čia galima išvysti garsųjį Gražiosios Meilės Motinos paveikslą, kurį popiežius Aleksandras VII 1661 m. padovanojo Pažaislio bažnyčios fundatoriui Kristupui Zigmantui Pacui. Vienuolyne veikia muziejus. Šalia jo įsikūręs unikalus Svetingumo kompleksas Monte Pacis, kuriame galima paragauti istorinių vienuolių patiekalų su šiuolaikinėmis interpretacijomis.

Kauno rajonas

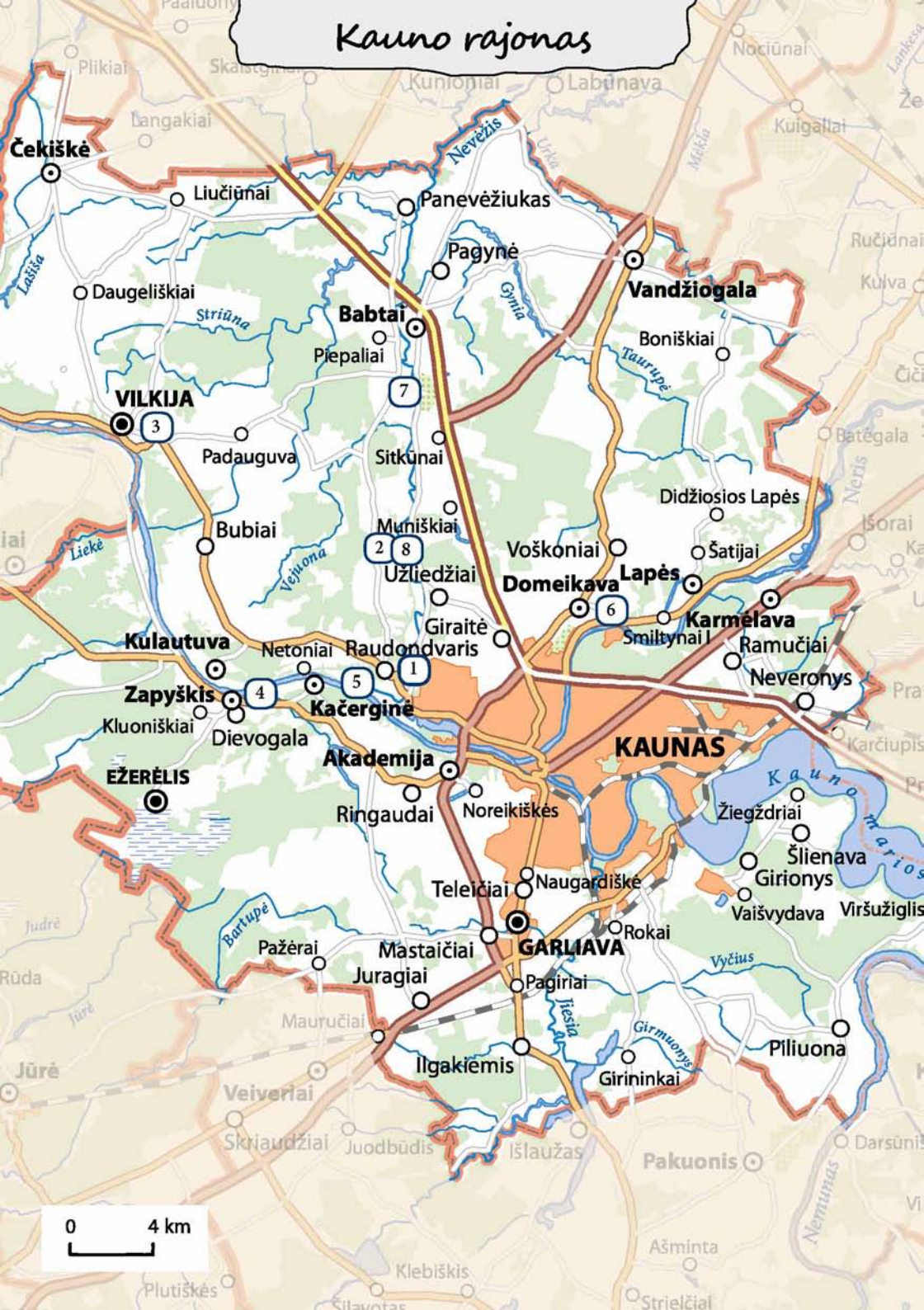

1. **Raudondvario dvaro sodyba** (*Pilies takas 1, Raudondvaris, Kauno r.*) – XVII a. pr. renesanso architektūros paminklas: rūmai su bokštu, parkas, oranžerija, arklidės, ledainė ir dvi oficinos. Pastatuose įrengtos salės koncertams, renginiams, įvairioms iškilmėms, veikia muziejus, restoranas, turizmo ir verslo informacijos centras.
2. **Tradicinių amatų centras** (*Raguvos g. 66, Biliūnų k., Raudondvario sen., Kauno r.*) – XIX–XX a. technikos paveldo ir etninės kultūros ekspozicija po atviru dangumi. Didžioji dalis įrengimų suremontuoti, restauruoti ir puikiai veikia. Senovinė kalvė su žaizdru, odinėmis dumplėmis ir daugiau kaip 50 kalvio naudotų įrankių leis prisiliesti prie nykstančio amato.
3. **Antano ir Jono Juškų etninės kultūros muziejus** (*Kauno Mažoji g. 2, Vilkija, Kauno r.*) – Vilkija – išskirtinis urbanistinio paveldo objektas, kadaise buvęs pirmąja Lietuvos muitine prie Nemuno. Aplankius A. ir J. Juškų etninės kultūros muziejų, galima keltu „Vilkynė“ persikelti per Nemuną ir tęsti kelionę kitu krantu.
4. **Zapyškio Šv. Jono Krikštytojo bažnyčia** (*Bažnyčios g. 13, Kluoniškių k., Zapyškio sen., Kauno r.*) – vienas seniausių, menančių 1578 m., gotikinės architektūros mūrinių statinių Lietuvoje. Vasaromis bažnyčioje vyksta muzikos, kino bei teatro festivaliai, kiti kultūriniai renginiai. Kiekvieną pavasarį, tradicinio renginio „Aitvarai Žemei ir Dangui“ metu, prie bažnyčios į dangų pakyla šimtai aitvarų.
5. **Kačerginė** (*Kauno r.*) – joje esantis „Šaltinių“ takas puikiai tinka pasivaikščiojimams, o netoli įkurtose „Apuokynės“ ir „Barsukynės“ miško stovyklavietėse galima patogiai paiškylauti. Prano Mašioto pasakų parkas ir V. Mykolaičio-Putino namo kiemelis mena miestelio klestėjimo laikus.
6. **Pogrindžio spaustuvė „AB“** (*Salių k., Domeikavos sen., Kauno r.*) – tikra legenda, Vytauto Andziulio įkurta 1979 m. Po šiltnamiu įrengtoje slėptuvėje buvo spausdinama tautinė, religinė ir politinė literatūra. Tai vienintelė pogrindinė spaustuvė Lietuvoje, kurios neaptiko sovietų saugumas. Pirmoji šioje spaustuvėje išleista knygelė – vyskupo Kazimiero Paltaroko „Tikybos pirmamokslis“. Pogrindžio spaustuvėje-muziejuje galima pamatyti iškiliosios spaudos įrangą, antinacinės ir antisovietinės kovos dokumentų kopijas, pogrindinės spaudos leidinius, rezistencinės kovos dalyvių nuotraukas.
7. **Žemaitkiemio dvaras (Babtynas)** (*Žemaitkiemio k., Babtų sen., Kauno r.*) – Nevėžio dešiniajame krante 2 km į pietvakarius nuo Babtų. XVI a. dvarą įkūrė Šiukštos. 2009 m. dvarui sukako 500 metų. Čia vyksta elitinio meno renginiai – Pažaislio muzikos festivalio koncertai, plenerai. Dvaras garsėja senosios transporto technikos kolekcijomis.
8. **Kačiūniškės dvaras** (*Kačiūniškės k., Raudondvario sen., Kauno r.*) – nuo 1864 m. Kačiūniškės, buvo Kauno vienuolių seserų benediktinių žinioje. Kačiūniškių dvaro sodybą sudarė 2 kiemai, sodas, kapinės ir 10 trobelių: seserų gyvenamasis namas – rūmai, trijų aukštų pastatas, statytas 1929 m. Pirmajame aukšte buvo virtuvė ir sandėliai, antrajame – koplyčia, trečiajame – kambariai ir vonios. Šiuo metu yra išlikę rūmai, tarnų namas, svirnas.

Kaišiadorių rajonas

Išo
Kalnėnai
Užusaliai
Karmėlava
Neverionys
Karčiupis
Pravieniškės II
Pravieniškės I
Šešuva
Želva
Livinta
Romatas
Neprėkšta
Palomenė
Beloniškės
Tauckūnai
Lomena
Miežonys
Laukysta
Zūbiškės
Gamar
Kamaja
Kaunomarios
Žiegždriai
Šlienava
Girionys
Viršužiglis
Rumšiškės
Dovainonys
KAIŠIADORYS
Antakalnis
Gudiena
Žasliai
Žasla
Stasiūnai
Žąslių ež.
Giluč
Strėva
Limšius
ŽIEŽMARIAI
Vyčius
Piliuona
Kruonio HAE tv.
Kruonis
Kruonė
Pakertai
Mūro Strėvininkai
Dūmė
Darsūniškis
Pakuonis
0 3,5 km

Kaišiadorių centras

Partizanų g.
Jonas
Vytauto Didžiojo g.
Laisvės g.
Giros g.
Vilniaus g.
Jatkonių g.
Lomena
Partizanų g.
Geležų g.
Laisvės g.
Tylioji g.
Vilniaus g.
Traku g.
Gegužės 1-osios g.
Sodų g.
V. Kudirkos g.
J. Basanavičiaus g.
Elektros g.
Signalo g.
J. Misiūno g.
Geležinkeliečių takas
Gedimino g.
Girelės g.
Liepų al.
Žemaitės g.
J. Janonio g.
Maironio g.
V. Kudirkos g.
Bažnyčios g.
Algirdo g.
Vienybės g.
Kęstučio g.
Birutės g.
T. Brazio g.
J. Biliūno g.
Paukštininkų g.
V. Ruokio g.
Lomena
0 150 m

1. **Inkilų alėja** (*Girelės miško pakraštys, Kaišiadorys*) – vieta, skirta ne tik paukščiams, bet ir žmonėms akis paganyti. Kiekvienais metais Paukščių dienos šventėje alėja papildoma naujais, meniškais, įvairiausių formų ir spalvų inkilais.

2. **Kaišiadorių vyskupijos kurija** (*Kęstučio g. 44, Kaišiadorys*) – pati vyskupija įkurta 1926 m., o 1935 m. baigti statyti vyskupijos rūmai – vieni stilingiausių miesto pastatų, kuriuos 1931 m. suprojektavo architektas Vaclovas Michnevičius.

3. **Kaišiadorių Kristaus Atsimainymo katedra** (*T. Brazio g. 6, Kaišiadorys*) – viena iš septynių katedrų Lietuvoje, baigta statyti 1932 m. pagal A. Aleksandravičiaus projektą. Neogotikinę katedrą konsekravo Juozapas Kukta, kurio, kaip ir arkivyskupo Teofilio Matulionio, palaikai ilsisi katedros požemiuose. Šioje katedroje saugoma net 16 dailės paminklų. Priešais jos vartus pastatyti paminklai arkivyskupui T. Matulioniui ir kardinolui V. Sladkevičiui.

4. **Brazauskų namai – muziejus** (*J. Biliūno g. 26, Kaišiadorys*) – namas, 1960 m. pastatytas pirmojo atkurtos Lietuvos Respublikos Prezidento rankomis. Čia gyveno A. M. Brazausko tėvai. Muziejuje eksponuojami Brazauskų šeimos daiktai, nuotraukos.

5. **Vandens bokštas ir geležinkelio stotis** (*Kaišiadorys*) – 1919 m. pirmasis traukinys išvyko iš Kaišiadorių į Radviliškį. Miestas pradėjo augti XIX a., susiformavus svarbiam geležinkelių mazgui. Vandens bokštas, pastatytas 1883 m., dar mena laikus, kai traukiniai buvo varomi karštu garu.

6. **Geležinkelio viadukas** (*geležinkelio Vilnius–Kaunas kelyje Gudiena–Kiemeliai*) – pastatytas tiesiant geležinkelį Varšuva–Virbalis 1860 m. Tai vienas seniausių viadukų Lietuvoje, ypatingai geros statybos pavyzdys.

7. **Senosios Gegužinės ūkis** (*Beržės g. 4, Gegužinės k., Kaišiadorių r.*) – viena iš ilgą ir gražią istoriją turinčio Gegužinės kaimo, kuris rašytiniuose šaltiniuose minimas XV a., sodybų. Įkurta senojoje Gegužinės kaimo dalyje, dvarvietės vietoje, iki šiol vadinama Senąja Gegužine. Šios žemės ir dvarai nuo XIV a. vidurio priklausė dvarininkams Mardosams, o vėlesniais laikais – įvairioms kitoms dvarininkų šeimoms. Sodyboje vyksta įvairūs renginiai, skirti tautinį identitetą atspindinčių sričių puoselėjimui ir propagavimui bei profesionaliojo meno sklaidai.

8. **Kruonio hidroakumuliacinė elektrinė (KHAE)** (*Kruonis, Kaišiadorių r.*) – vienintelė hidroakumuliacinė elektrinė Baltijos šalyse, veikianti Lietuvos energetinėje sistemoje. Šis sudėtingas inžinerinis hidrotechninis kompleksas turi dvi vandens saugyklas – aukštutinį ir žemutinį baseinus. Kai energetinės sistemos apkrova maža ir yra daug pigios perteklinės energijos, KHAE agregatai pumpuoja vandenį iš žemutinio vandens baseino – Kauno marių – į aukštutinį vandens baseiną – dirbtinį rezervuarą, esantį 100 m aukščiau marių vandens lygio, taip sukaupdami vandens potencinę energiją.

9. **Rumšiškių Jono Aisčio muziejus** (*J. Aisčio g. 1, Rumšiškės, Kaišiadorių r.*) – čia saugoma daiktinė, pasakojamoji ir vaizdinė medžiaga apie poetą Joną Aistį (1904–1973), jo gimines, draugus, pažįstamus, Rumšiškių miestelį. Ekspozicijoje – J. Aisčio gyvenimas ir kūryba – vaikystė Rumšiškėse, mokslas Kauno „Aušros“ gimnazijoje, studijos Kauno Vytauto Didžiojo universitete, laikotarpis iki II pasaulinio karo ir jo metai, gyvenimas JAV, J. Aisčio kūryba Lietuvoje ir kitose šalyse.

10. **Lietuvos liaudies buities muziejus** (*J. Aisčio g. 2, Rumšiškės, Kaišiadorių r.*) – muziejus po atviru dangumi, eksponuojantis gyvenamuosius namus, ūkinius trobesius, technikos paminklus, atgabentus iš visų Lietuvos sričių: Žemaitijos, Dzūkijos, Aukštaitijos bei Suvalkijos ir vėl pastatytus 175 ha plote. Kai kurių pastatų amžius – daugiau kaip 200 m. 140 pastatų sugrupuoti į sodybas, kaimelius. Sodybose – tvoros, šuliniai, sodai ir gėlių darželiai. Pastatuose atkurta vidaus įranga su vieno ar kito laikotarpio baldais, įrankiais, virtuvės rakandais. Veikia parodos ir ekspozicijos, kuriose žiedžiama, audžiama, drožinėjama ir kt.

Kauno marių regioninis parkas

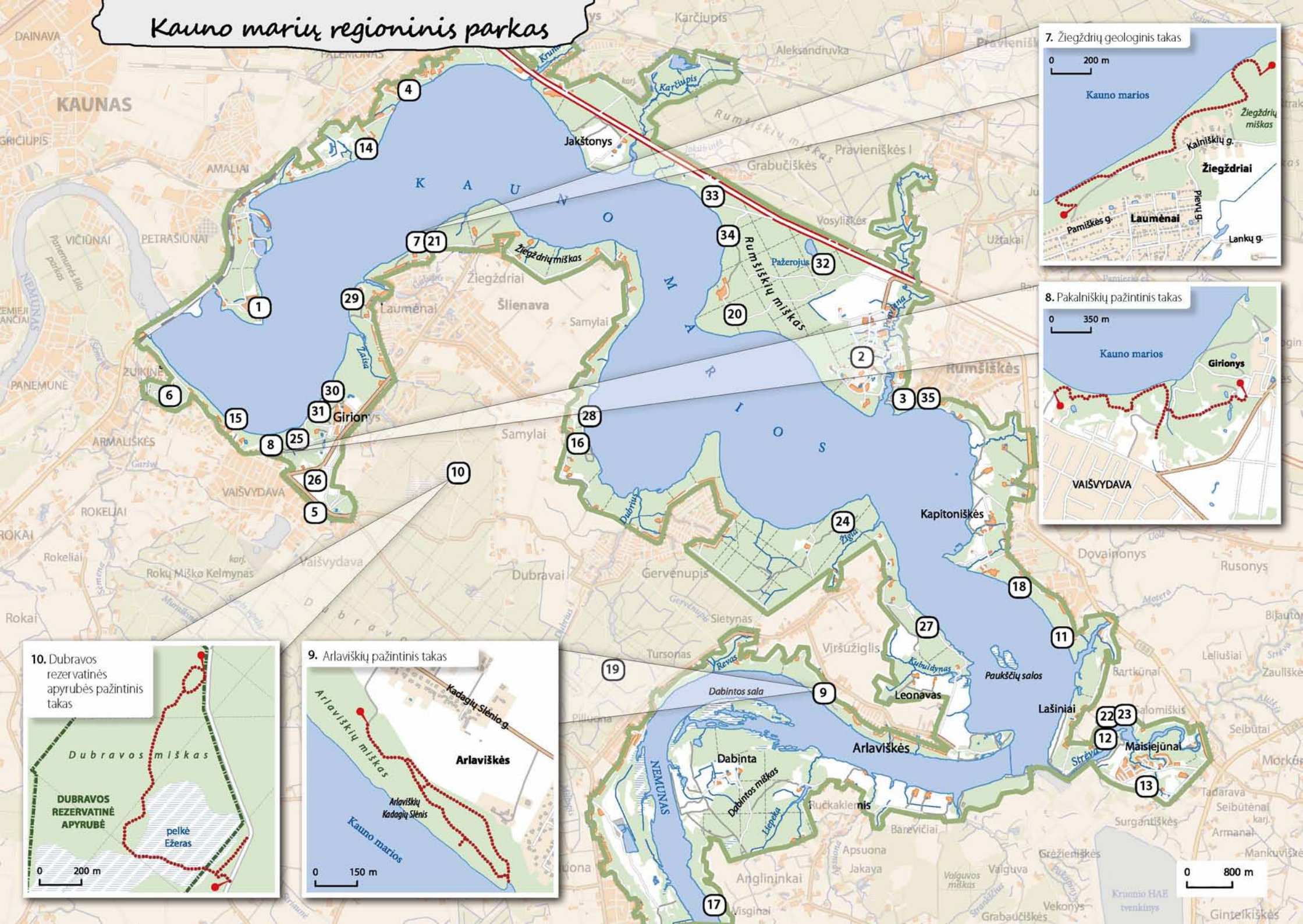

Muziejai

1. **Pažaislio vienuolynas** – Pažaislio bažnyčios ir vienuolyno ansamblis yra vienas puikiausių brandžiojo baroko architektūros šedevrų Šiaurės rytų Europoje. Šventovę Kauno pakraštyje, tuo metu atokiame miške, XVII a. vienuoliams kamalduliams pastatė Lietuvos Didžiosios Kunigaikštystės kancleris Kristupas Žygimantas Pacas (1621–1684). Ansamblis suprojektuotas italų architekto Džiovani Batista Fredianio, išpuoštas Lombardijos skulptūros meistrų lipdiniais ir florentiečio tapytojo Mykolo Arkangelo Palonio freskomis. Ansamblio savitumą lemia unikalus architektūrinis sprendimas. Pirmą kartą Europoje panaudota įgaubta bažnyčios fasado plokštuma, gana retas šešiakampis planas, ašinė simetriška viso vienuolyno kompozicija.

   T. Masiulio g. 31, Kaunas
   Tel. +370 37 458 868
   www.pazaislis.org

2. **Lietuvos liaudies buities muziejus** – vienas didžiausių ir daugiausia eksponatų turintis etnografijos muziejus Europoje po atviru dangumi.

   J. Aisčio g. 2, Rumšiškės, Kaišiadorių rajonas
   Tel. +370 346 47392
   www.llbm.lt

3. **Rumšiškių Šv. Arkangelo Mykolo bažnyčia** – pastačius Kauno hidroelektrinę, žemumoje išsidėstęs Rumšiškių miestelis su Šv. Arkangelo Mykolo bažnyčia atsidūrė užliejamoje teritorijoje. Bažnyčia buvo išardyta, pervežta ir vėl surinkta viršutinėje Nemuno terasoje. Bažnyčios archaiškumą žymi senosios tikybos pėdsakus išlaikiusios dvi poros storų kvadratinių stulpų su aukštais pjedestalais ir žalčių galvomis dekoruotais kapiteliais. Vertingi ir nežinomo autoriaus romantinio laikotarpio vargonai, pasižymintys gražiu bei švariu skambesiu.

   Pajūrio g. 2, Rumšiškės, Kaišiadorių rajonas
   Tel. +370 620 82230
   www.kaunoarkivyskupija.lt

4. **Salomėjos Nėries memorialinis muziejus** – poetė su šeima čia gyveno 1937–1941 m. Erdvioje salėje, buvusioje Bernardo Bučo skulptūros dirbtuvėje, įrengta literatūrinė ekspozicija, kurioje – Salomėjos Nėries gyvenimo ir kūrybos kelias.

   S. Nėries g. 7, Kaunas
   Tel. +370 37 373 606
   www.maironiomuziejus.lt

5. **Kauno marių regioninio parko vidaus ekspozicija** – Nemuno virsmas mariomis – pagrindinė ekspozicijos tema, sujungianti turtingą ir dramatišką iškeltų kaimų istoriją bei ryškiausius XX a. Lietuvos kraštovaizdžio pokyčius. Pagrindinis ekspozicijos akcentas – maketas, kurio projektuojamas vaizdas, tarsi laiko mašina, nukelia į tolimą praeitį: kaip traukėsi paskutinis ledynas, kaip formavosi Nemunas ir jo slėnis, kaip jis virto Kauno mariomis.

   Miškininkų g. 2, Vaišvydava, Kauno rajonas
   Tel. +370 37 383 071
   www.kaunomarios.lt

6. **Kauno tvirtovės V fortas** (*Alksnių g. 2, Kaunas*) – greta Kauno marių yra du unikalaus Rytų Europoje fortifikacinės architektūros ir karo istorijos paminklo Kauno tvirtovės žiedo objektai: carinę Rusiją menantis V fortas, du Vaišvydavos blindažai ir Pirmojo pasaulinio karo **Geležinkelio (Palemono) forto** liekanos su blindažų grandine. Savo išplanavimu išsiskiriantis, penkiakampės formos asimetriškas, prisitaikęs prie aplinkos V fortas pastatytas 1889 m. Pirmojo pasaulinio karo metu. 1915 m. rugpjūčio 5 d. fortas, kaip ir visa Kauno tvirtovė, buvo užimtas vokiečių karuomenės. Iki 1941 m. naudotas ūkio reikalams, o 1944 m., perėjus į sovietų armijos jurisdikciją, forte įsikūrė techninis PVO (oro gynybos) divizionas. Teritorijos kraštovaizdį formuoja forto teritorijos želdiniai ir sovietmečiu pastatyti priešlėktuvinių raketų bazės pastatai. Šiuo metu fortą sėkmingai populiarina dažasvydžio klubas „Legionas“.

Pažintiniai takai

7. **Žiegždrių geologinis takas** – prasideda netoli Žiegždrių kaimo, tęsiasi 1,6 km. Besidomintiems geologija tai puiki proga išmokti „skaityti“ krašto gelmių istoriją, užrašytą jos plutos sluoksniuose. Pažintinis takas išsiskiria varvinių molių nuošliauža ir konglomeratų atodanga bei griovomis.

8. **Pakalniškių pažintinis takas** – besidomintiems augmenija, paukščiais ir miško gyvūnija. Kelionės trukmė apie 2 val., tako ilgis – apie 3 km. Pradžia, pažymėta informaciniu stendu, – Piliuonos gatvėje.

9. **Arlaviškių pažintinis takas** – su informaciniais stendais ir mediniais suoleliais, šlaito briauna tęsiasi 1,3 km. Nuo tako atsiveria vaizdas ne tik į šlaitu besidriekiantį Kadagių slėnį, bet ir į riestą Kauno marių „uodegą“ ir joje išnirusią Dabintos salą.

10. **Dubravos rezervatinės apyrubės pažintinis takas** – visas Dubravos apyrubės rezervatas apima 120 ha ploto teritoriją, kurioje auga sunkiai vieno žmogaus apglėbiamos pušys, viršūnes iškėlusios net į 33 m aukštį. Apie ketvirtadalį Dubravos rezervatinės apyrubės teritorijos užima liaunais berželiais ir smulkiomis pušelėmis apaugusi bei samanų kupstais išvagota aukštapelkė. Per visas įdomiausias Dubravos rezervato vietas vingiuoja 1,9 km ilgio pažintinis takas su pakeliui išdėstytais 8 informaciniais stendais, supažindinančiais lankytojus su vietovės floros ir faunos ypatybėmis.

11. **Mergakalnio regykla** – Mergakalnis yra aukščiausia Kauno marių atodanga. Kalbama, kad senovėje šioje vietoje nuo skardžio buvo metamos į maišus sukištos laisvo elgesio moterys. Dabar čia įrengta poilsiavietė, atsiveria gražus kraštovaizdis. Šalia – Dovainonių pilkapiai, pagal radinius datuojami IX–XII a.

Piliakalniai

12. **Lašinių piliakalnis** – istorinės Strėvos pilies ir 1348 m. vykusio Strėvos mūšio vieta.

13. **Maisiejūnų piliakalnis** – keturkampė pailga kalva. 2008 m. prie Maisiejūnų piliakalnio pastatytas paminklas, skirtas Strėvos mūšiui atminti. Šalia piliakalnio vyksta Baltų kultūros šventės, Joninės, kt.

14. **Vieškūnų piliakalnis** – vienas geriausiai išlikusių Lietuvos piliakalnių, nes ilgą laiką buvo nežinomas. Piliakalnis buvo įrengtas, kaip mūrinę Kauno pilį iš pietryčių pusės dengianti medinė pilaitė, priklausanti išoriniam gynybiniam žiedui.

15. **Pakalniškių piliakalnis** – sudėtinis krantinis, sustiprintas su prie jo iš pietvakarių įrengtu 25 m skersmens dubens pavidalo priešpiliu, kompleksinis fortifikacinis įrengimas. Į šiaurę ir vakarus nuo piliakalnio yra papėdės gyvenvietė, kurioje rasta lipdytos lygiu paviršiumi ir žiestos keramikos, gyvulių kaulų liekanų.

16. **Samylų piliakalnis** – Kauno marių kairiajame krante, ties Samylų įlanka, apie 150 m nutolęs nuo kranto. Piliakalnį iš trijų pusių supa aukštumos, nuo kurių jis atskirtas 100 m lomele. Piliakalnio šlaitai statūs – apie 20 m aukščio. Šiaurinėje ir rytinėje papėdėse yra gyvenvietė. Pasakojama, kad senovėje ties piliakalniu stovėjusi pagonių šventykla.

17. **Visginų piliakalnis** – įrengtas aukštame Nemuno kranto kyšulyje. Iš šiaurės vakarų ir pietryčių piliakalnį saugo gilios griovos, nusileidžiančios į Kauno marias, tik iš šiaurės rytų prieina gretima aukštuma. Manoma, kad jis buvęs apgyvendintas I–II tūkst. pradžioje.

18. **Dovainonių piliakalnis** (arba Kapitoniškių piliakalnis) – aukštumos kyšulyje, kurį suformavo į Nemuną įtekantis Seilupio upelis. Į vakarus nuo piliakalnio skiriamas griovio, įrengtas papilys. Miniatiūrinio tipo gynybiniuose-tvirtoviniuose piliakalniuose paprastai būdavo įkurtos bendruomenės vyresniųjų sodybos ar slėptuvės. Deja, XIX a. pab. – XX a. pirmojoje pusėje Nemunas nuplovė nemažą piliakalnio dalį.

Lankytinos vietos Kauno marių regioniniame parke

Gamtos objektai

19. **Dubravos dvyniai** – kamienais suaugę du medžiai – paprastasis ąžuolas ir paprastoji pušis. Pušies aukštis 33 m, ąžuolo – 27 m. Abiejų medžių apimtis – 360 cm.

20. **Rumšiškių miško pušis** (storiausia Lietuvos pušis) – botaninis gamtos paveldo objektas, gamtos paminklas. Matmenimis ir išvaizda smarkiai išsiskiria iš kitų medžių. Pušies amžius apie 200 metų, kamieno apimtis 1,3 m.

21. **Žiegždrių liepa** – aukščiu ir kamieno storiu išsiskiriantis medis. Tai pats storiausias medis kairėje Kauno marių pakrantėje. Žiegždrių liepos aukštis 25 m, kamieno skersmuo 1,37 m, amžius – per 100 metų.

22. **Lašinių konglomeratų atodanga** – geologinis gamtos paveldo objektas, esantis Kauno marių regioninio parko Strėvos kraštovaizdžio draustinyje. Atodanga yra griovoje Strėvos upės dešiniajame krante Lašinių kaime, Rumšiškių seniūnijoje, Kaišiadorių rajone. Atodangos pakraštyje stūkso didžiulis Lašinių akmuo, 200 m į pietus Strėvos pakrantėje atsivėrusi įspūdinga Strėvos atodanga, kurioje geologai yra radę gintaro pėdsakų.

23. **Lašinių akmuo** – didžiausias akmuo Rumšiškių apylinkėse, esantis Kauno marių regioniniame parke, valstybinis gamtos paveldo objektas. Akmuo yra beveik 4 m ilgio, guli mišriame miške, 200 m į šiaurę nuo Strėvos, šlaite mikroterasoje prie Lašinių konglomeratų atodangos. Tokiame pat aukštyje už 100 m esančioje Strėvos atodangoje dėl gargždo sluoksnio išplovimo susidariusi panaši terasa. Tikėtina, kad vykstant šlaito išplovimui buvo nuplautas akmenį slėpęs gargždo sluoksnis, paviršiuje likusi kyšoti tik mažesnioji riedulio dalis. Didesnioji dalis įsmigusi į moreną. Riedulys beveik visas apsamanojęs, iš dviejų pusių turi atplaišas, viršuje aiškūs skilimo plyšiai.

24. **Žiglos maumedis** – aukščiausias parko medis, augantis į marias įtekančio Žiglos upelio pakrantėje. Jo aukštis siekia 32 m, o pagal storį, siekiantį 1 m, tai – vienas storiausių maumedžių Lietuvoje.

Parkai

25. **Girionių parkas** – šalia Kauno miesto, Nemuno slėnio kairiajame krante, esantis peizažinio stiliaus parkas, kartu su Raguolių pušynu, užima beveik 250 ha teritoriją. Jis yra vienas didžiausių Lietuvoje pagal plotą ir turtingiausias rūšine sudėtimi. Parką puošia nemažai paminklinių medžių, pasodintų reikšmingiems įvykiams ir žymiems miškininkams atminti.

26. **Dubravos arboretumas** – šiuo metu vienintelis arboretumas Lietuvoje. Arboretumai yra viena iš botanikos sodų, kuriuose auginami daugiausia sumedėję augalai, kategorijų. Arboretumas pradėtas kurti 1958 m. Dubravos miškų tyrimo stotyje, šalia Kauno esančiame Vaišvydavos kaime. Čia sukaupti ir tiriami per 1000 taksonominių vienetų (botaninių rūšių, porūšių, formų bei kultivarų) sumedėjusių augalų.

Stovyklavietės ir poilsiavietės

27. **Duobakalnio stovyklavietė**
(*Viršužiglis, Taurakiemio sen., Kauno rajonas*)

28. **Samylų poilsiavietė**
(*Samylai, Samylų sen., Kauno rajonas*)

29. **Laumėnų poilsiavietė**
(*Laumėnai, Samylų sen., Kauno rajonas*)

30. **Girionių poilsiavietė**
(*Girionys, Samylų sen., Kauno rajonas*)

31. **Poilsiavietė „Berželis“**
(*Girionys, Samylų sen., Kauno rajonas*)

32. **Paežerojaus poilsiavietė**
(*Rumšiškės, Rumšiškių sen., Kaišiadorių rajonas*)

33. **Grabučiškių poilsiavietė**
(*ties automagistralės Vilnius–Klaipėda 271 km, Rumšiškių sen., Kaišiadorių rajonas*)

34. **Gastilionių poilsiavietė**
(*Grabučiškės, Rumšiškių sen., Kašiadorių rajonas*)

35. **Rumšiškių poilsiavietė**
(Rumšiškės, Rumšiškių sen., Kaišiadorių rajonas)

Maketavo ir spausdino AB spaustuvė „Titnagas“, Vasario 16-osios, 52, Šiauliai. Užs. Nr. 5.2003. Tir. 1000 egz. Iliustravo – K. Vilkončiūtė. Dizaineris – L. Janonis.