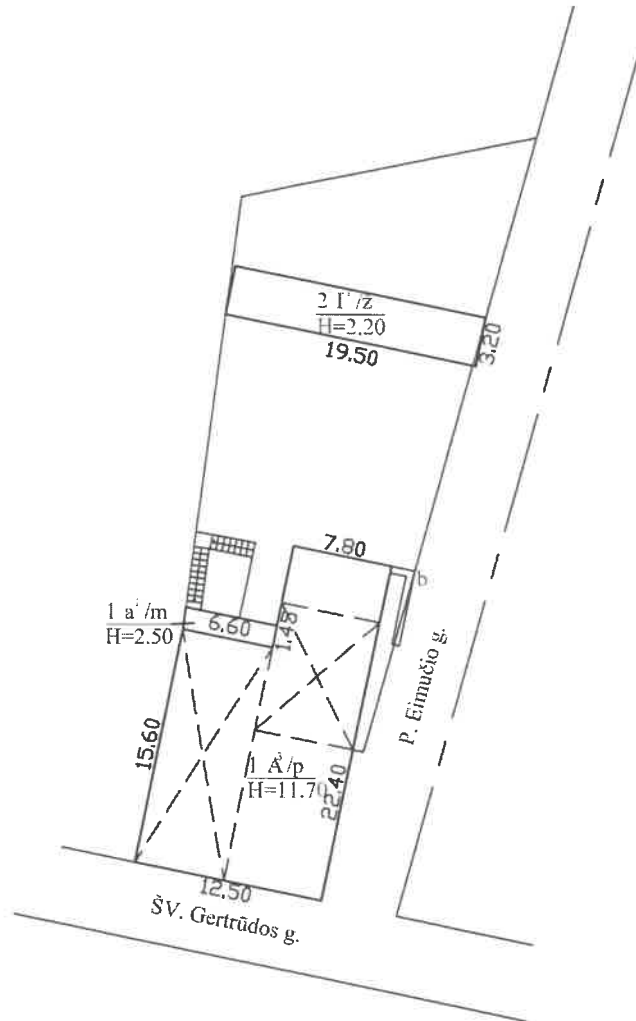




1043593135

Kopija
Versti

2014-01-22 tikslintas pastatas 211ž.

14553516.tif		Valstybės įmonės Registrų centro Kauno filialas Licencijos Nr. G-734-(623), išduota 2008-08-27	
Pareigos	V., pavardė	Parašas	Data
Matininkė	G. Butkutė		2014-01-22
2M-M-320			
Statinių išdėstymo planas		1:500	A.V.
Kauno m. sav. Kauno m. Šv. Gertrūdos g. 42			
Sudarytas pagal 2014-01-22 kadastrinių matavimų duomenis			

Statinio nuotrauka

Adresas Kauno m. sav. Kauno m. Šv. Gertrūdos g. 42


Unikalus Nr. 1992-3001-5024

Žymėjimas 2I1ž

Paskirtis Pagalbinio ūkio

Matavimų data 2014-01-22

Pavadinimas Ūkinis pastatas



Parengė Matininkė Giedrė Butkutė

A.V.





1043544995

Kopija
Versti

3.02	3.04	3.06	3.06	3.04	3.00	3.03	2.95	2.86	3.20
1-9 5.96	1-8 6.08	1-7 6.03	1-6 5.51	1-5 5.37	1-4 5.70	1-3 5.79	1-2 11.56	1-1 5.72	
1.97	2.00	1.97	1.80	1.80	1.90	1.76	3.85	2.10	
19.50									
									2 I ¹ / ₂ Hi=2.20

1453828244F				Valstybės įmonės Registrų centro Kauno filialas	
Licencijos Nr. G-734-(623), išduota 2008-08-27					
Pareijos	V. pavardė	Parašas	Data		
Matininkė	G. Butkutė		2014-01-22		
2M-M-320					
Pirmo aukšto planas			1:100	A.V.	
Kauno m. sav. Kauno m. Šv. Gertrūdės g. 42					
Sudarytas pagal 2014-01-22 kadastrinį matavimų duomenis			Pastato pažymėjimas l. nr. 211ž		

Pagrindinio pastato, jo dalių ir priestatų kadastro duomenys

Adresas Kauno m. sav. Kauno m. Šv. Gertrūdos g. 42

Unikalus Nr. 1992-3001-5024

Viso pastato			
Bendras plotas: kv. m	57,62	Baigtumo procentas: %	100
Tūris: kub. m	137	Koordinatė X:	6084750
Užstatytas plotas: kv. m	63	Koordinatė Y:	493252
Plotas bruto: kv. m	63	Statinio kategorija:	II grupės nesudėtingas

Kadastro duomenys	Pagrindinis pastatas	Rūsysis (pusrūsis)	Pastogės patalpos
Duomenys užfiksuoti	2014-01-22	X	X
Žymėjimas	211ž		
Paskirtis	Pagalbinio ūkio	X	X
Pavadinimas	Ūkinis pastatas	X	X
Statybos pradžios metai:	1950		
Statybos pabaigos metai:	1950		
Rekonstravimo pradžios metai:			
Rekonstravimo pabaigos metai:			
Kap. remonto pradžios metai:			
Kap. remonto pabaigos metai:			
Modernizavimo pradžios metai:			
Modernizavimo pabaigos metai:			
Papr. remonto pradžios metai:			
Papr. remonto pabaigos metai:			
Baigtumo procentas: %	100		
Aukštų skaičius:	1		
Tūris: kub. m	137		
Bendras plotas: kv. m	57,62		
Pamatai:	Betonas		
Sienos:	Medis su karkasu		
Perdanga:	Nėra		
Stogo konstrukcija:	Šlaitinis		
Stogo danga:	Asbestcementis		
Išorės apdaila:	Nėra		
Pertvaros:	Medinės lentos		
Grindys:	Nėra		
Langai:	Nėra		
Durys:	Medinės		
Vidaus apdaila:	Nėra		
Šildymas:	Nėra		
Vandentiekis:	Nėra		
Nuotekų šalinimas:	Nėra		
Dujos:	Nėra		
Karštas vanduo:	Nėra		
Elektra:	Nėra		
Viryklė:	Nėra		

30-Sau-2014 09:17:13



* 1 0 4 3 6 8 7 4 2 6 *

Kadastro duomenys	Pagrindinis pastatas	Rūsys (pusrūsis)	Pastogės patalpos
Vonios kambarys:	Nėra		
Vėdinimas ir kondicionavimas:	Nėra		

Parengė Matininkė Giedrė Butkutė

A.V.




Pagrindinio pastato, jo dalių ir priestatų įkainojimas (perkainojimas)

Adresas Kauno m. sav. Kauno m. Šv. Gertrūdos g. 42
Unikalus Nr. 1992-3001-5024

Vertės nustatymo data	(P)	Zymėjimas	Pavadinimas	Kasmetinis vertės mažinimo koeficientas	Matavimo vienetas	Kiekis	Kainynas ir lentelė	Vieneto statybos vertė po indeksavimo, Lt	Atkūrimo kaštai (statybinė vertė), Lt	Nusidėvėjimas %	Atkuriamoji vertė, Lt	Vietovės pataisos koeficientas	Vidutinė rinkos vertė, Lt
1	2	3	4	5	6	7	8	9	10	11	12	13	14
2014-01-22		211ž	Ūkinis pastatas	2.9	kub. m	137	Modelis: 10718	133	18200	70	5470		3220
	P	211ž	Ūkinis pastatas	2.9	kub. m	137	NTK 2014-2.7.6	133		70			

Parengė Matininkė Giedrė Butkutė

A.V.



Pagrindinio pastato vidaus plotų eksplikacija

Adresas Kauno m. sav. Kauno m. Šv. Gertrūdos g. 42

Unikalus Nr. 1992-3001-5024

Žymėjimas 211ž

Paskirtis Pagalbinio ūkio

Matavimų data 2014-01-22

Pavadinimas Ūkinis pastatas

Aukšto Nr.	Patalpos pažymėjimas plane		Patalpų pavadinimas	Bendra plotas m ²	Gyvenamosios paskirties patalpų									Negyvenamosios paskirties patalpų	
	1 simbolis	2 simbolis			Naudingas plotas m ²	Gyvenamas plotas m ²	Verslo plotas m ²	Pagalbinis naudingas plotas m ²	Pagalbinis nenaudingas plotas m ²	Rusių (pusrusių) plotas m ²	Garų plotas m ²	Pagrindinis plotas m ²	Pagalbinis plotas m ²		
1	2	3	4	5	6	7	8	9	10	11	12	13	14		
1	1	1	Sandėlis	5,72								5,72			
1	1	2	Sandėlis	11,36								11,36			
1	1	3	Sandėlis	5,79								5,79			
1	1	4	Sandėlis	5,70								5,70			
1	1	5	Sandėlis	5,47								5,47			
1	1	6	Sandėlis	5,51								5,51			
1	1	7	Sandėlis	6,03								6,03			
1	1	8	Sandėlis	6,08								6,08			
1	1	9	Sandėlis	5,96								5,96			
Iš viso pirmame aukšte (9 patalpos)				57,62								57,62			



* 1 0 4 3 5 4 5 0 4 9 *

Lapas 1 iš 2

Kopija
Versti

Iš viso (9 patalpos)	57,62										57,62
------------------------	-------	--	--	--	--	--	--	--	--	--	-------

Parengė Matiminkė Giedrė Butkutė

A.V.

KABASTRO PROMETA
 K. J. ČEKIUS
 M. ŠTUMPAKAS
 S. ŽUKAS



Nuo: 8 lapai

KADASTRO DUOMENŲ
BYLOS KOPIJA
Registravimo Nr. *19155968*
Parengė

2018-11-14

Kadastro specialistė asistentė
Marija Pankovaitė

Ypatingasis Nr. 523
Registro Nr. 20/60282