



ŽEMĖS IR KITO NEKILNOJAMOJO TURTO
KADASTRO IR REGISTRO VALSTYBĖS ĮMONĖ

KAUNO

FILIALAS

MIESTO, RAJONO

GYVENTOJŲ APTARNAVIMO BIURAS

NEKILNOJAMOJO TURTO KADASTRINIŲ MATAVIMŲ BYLA

Nr. 16380

TOMAS

IŠ VISO TOMŲ

(KADASTRO VIETOVĖ)

ŽEMĖS SKLYPO KADASTRO Nr.: / : _____

(NEKILNOJAMOJO TURTO REGISTRO Nr.)

KAUNAS

(MIESTO, RAJONO PAVADINIMAS)

(SENIŪNIJOS PAVADINIMAS)

(KAIMO PAVADINIMAS)

KRANTO 5-JI 3^A-3

(GATVĖS PAVADINIMAS, NAMO Nr.)

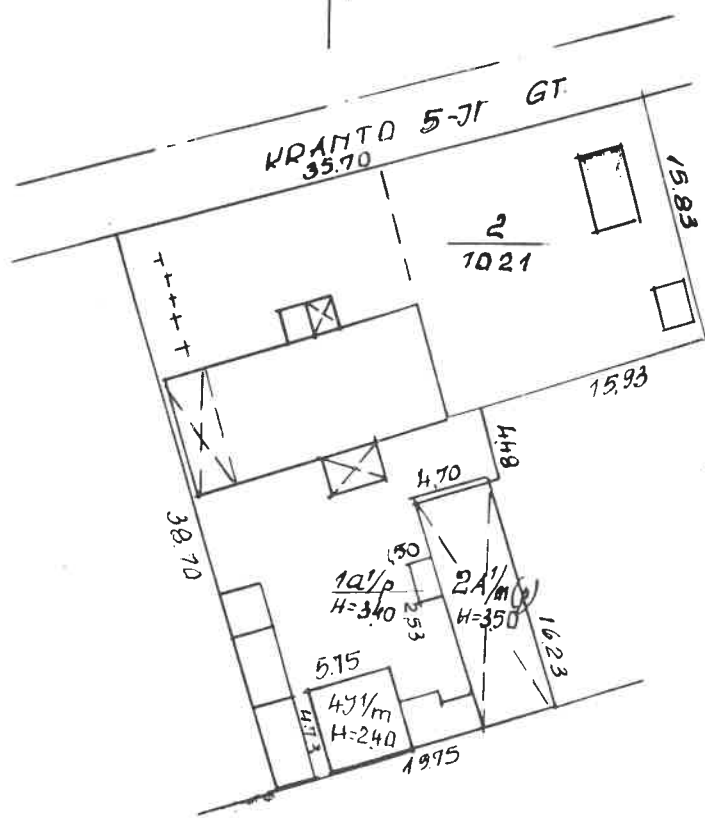
kauno m. savivaldybė

Pradėta 2000 04 28

Baigta _____

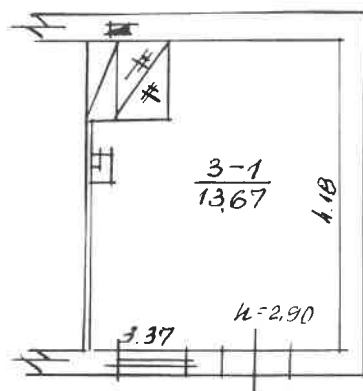
Lapų skaičius _____

Saugoti nuolat



KRANTO 5-JI		№. 32	Р. 3
KAUNAS			
KAUNO M. SP			
292	2		
500			
		2000 04 20	

1. AUKŠTAS



KRAMTO 5-JI		32	3
KAUNAS			
KAUNO M.			
292	2	2A/w(P)	
100			
			2000 04 28

Kadastro duomenų bylos Nr. **16380**

Nekilnojamojo turto registre įregistruoto buto (patalpos) kadastro duomenys

Kadastro duomenys užfiksuoti 2000 m. balandžio mėn. 28 d.

Registro Nr.	Versija	Versijos data	Statusas	Sudarymo data
20/234581	2	2000.05.11 08:57:14	Kartotekos duomenys	1986.04.25

Adresas **Kaunas Kranto 5-oji g. 3a - 3**

Unikalus Nr. **19/926-0080-01-5:0003**

Paskirtis **Gyvenamoji (butų)**

Pavadinimas **Butas**


Aprašymas

Aukštas	1	Rūsys	Yra
Kambarių skaičius	1	Pažym.plane	3
Bendras plotas kv. m	13,67	Baigtumas	
Gyvenamas plotas kv.m	13,67		

Šildymas	Krosninis
Vandentiekis	Miesto vandentiekis
Kanalizacija	Miesto kanalizacija
Dujos	Suskystintos
Karštas vanduo	Nėra
Viryklė	Nėra
Vonios kambarys	Nėra

Pastato, kuriame yra butas (patalpos), duomenys:

Pažymėjimas plane	2A1p	Sienos	Plytų mūras
Statybos metai	1926		
Aukštų skaičius	1		

Parengė  Inžinierė
Jovra Mackevičienė

Grupės vedėjas

